АГЕНЦИЯ ПО ГЕОДЕЗИЯ, КАРТОГРАФИЯ И КАДАСТЪР
София 1618, кв.Павлово, ул.Мусала №1
тел.:02/955 45 40, факс: 02/955 53 23
ACAD@CADASTRE.BG • WWW.CADASTRE.BG

СЛУЖБА ПО ГЕОДЕЗИЯ, КАРТОГРАФИЯ И КАДАСТЪР - ГР. ТЪРГОВИЩЕ

7700, ПОЩЕНСКА КУТИЯ 184, Ул. "ЛИЛИЯ" №2, 0601/67325; 67644,
targovishte@cadastre.bg, БУЛСТАТ:130362903

СКИЦА НА ПОЗЕМЛЕН ИМОТ
№ 15-1352247-21.11.2022 г.

Поземлен имот с идентификатор **73626.504.195**

Гр. **Търговище**, общ. **Търговище**, обл. **Търговище**
По кадастралната карта и кадастралните регистри, одобрени със **Заповед РД-18-18/17.06.2005 г.**
на ИЗПЪЛНИТЕЛЕН ДИРЕКТОР НА АГКК
Последно изменение на кадастралната карта и кадастралните регистри, засягащо поземления имот **е от 18.08.2011 г.**
Адрес на поземления имот: **гр. Търговище, ПРОМИШЛЕНА ЗОНА**
Площ: **6485 кв. м**
Трайно предназначение на територията: **Урбанизирана**
Начин на трайно ползване: **За друг вид производствен, складов обект**

Координатна система ККС2005

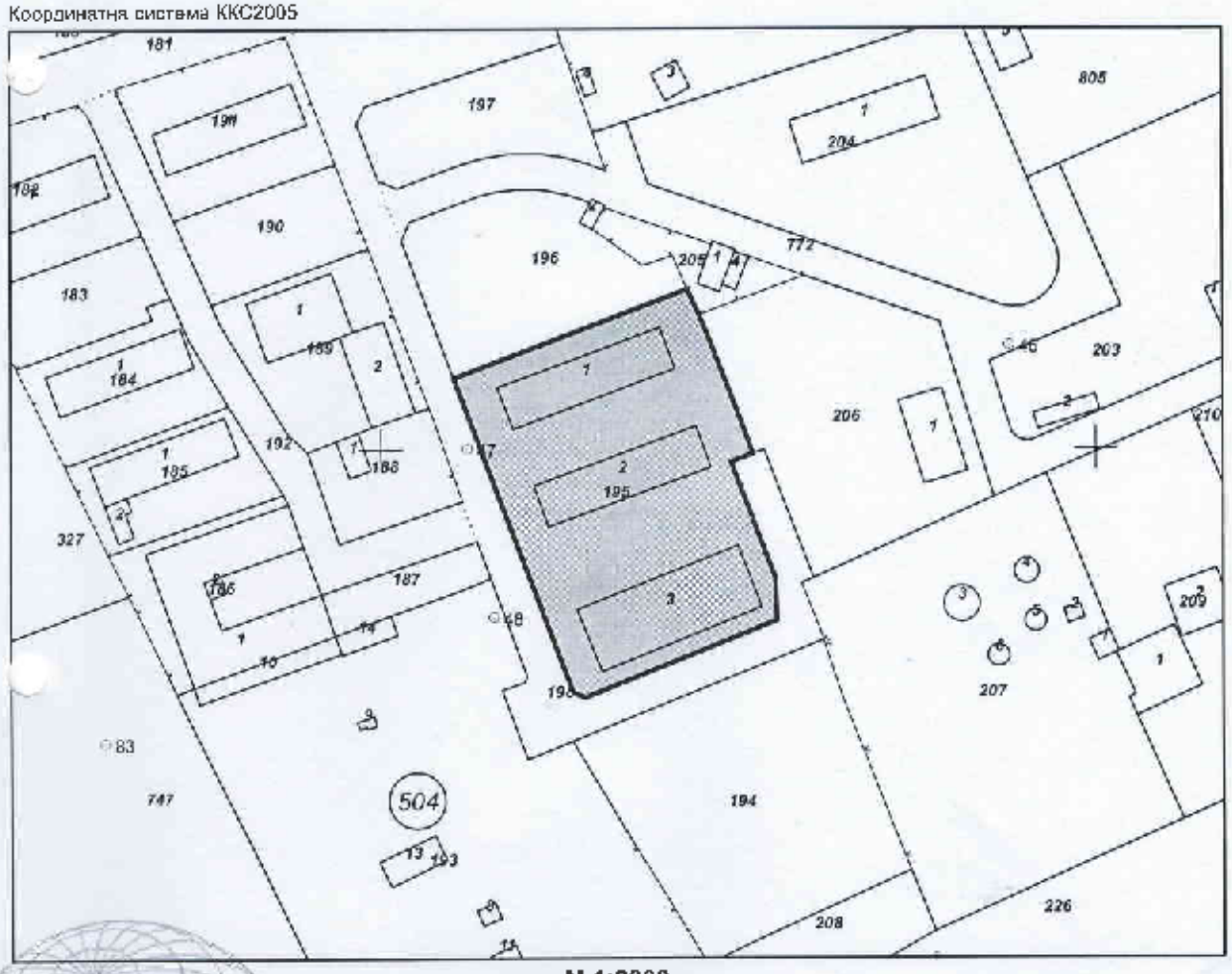

М 1:2000

Предишен идентификатор: **няма**
Номер по предходен план: **5462, квартал: 4, парцел: VI**

Скица **№ 15-1352247-21.11.2022 г.** издадена въз основа на заявление с входящ **№ 01-677964-21.11.2022 г.**

Подписан с квалифициран електронен печат: Geodesy Cartography and Cadastre Agency, E
DN: C=BG, L=Sofia, O=Geodesy Cartography and Cadastre Agency, OID.2.5.4.97=NTRBG-130362903, CN=Geodesy Cartography and Cadastre Agency

.....
Галина Георгиева ОбА Търговище

София 1618, кв Павлово, ул. Мусала №1
тел.:02/955 45 40, факс: 02/955 53 33
ACAD@CADASTRE.BG, WWW.CADASTRE.BG

Съседи: **73626.504.206, 73626.504.205, 73626.504.196, 73626.504.198**

Собственици по данни от КРНИ:
1. 000875920, ОБЩИНА ТЪРГОВИЩЕ
площ 6485 кв. м от правото на собственост
Акт за частна общинска собственост № 59 том X рег. 3057 от 09.08.2011г., издаден от СЛУЖБА ПО ВПИСВАНИЯТА - имотен регистър Търговище

Носители на други вещни права по данни от КРНИ:
няма данни

Сгради, които попадат върху имота
1. Сграда **73626.504.195.1:** застроена площ **602 кв. м**, брой етажи **1**, предназначение: **Друг вид производствена, складова, инфраструктурна сграда**
2. Сграда **73626.504.195.2:** застроена площ **596 кв. м**, брой етажи **1**, предназначение: **Друг вид производствена, складова, инфраструктурна сграда**
3. Сграда **73626.504.195.3:** застроена площ **900 кв. м**, брой етажи **1**, предназначение: **Друг вид производствена, складова, инфраструктурна сграда**

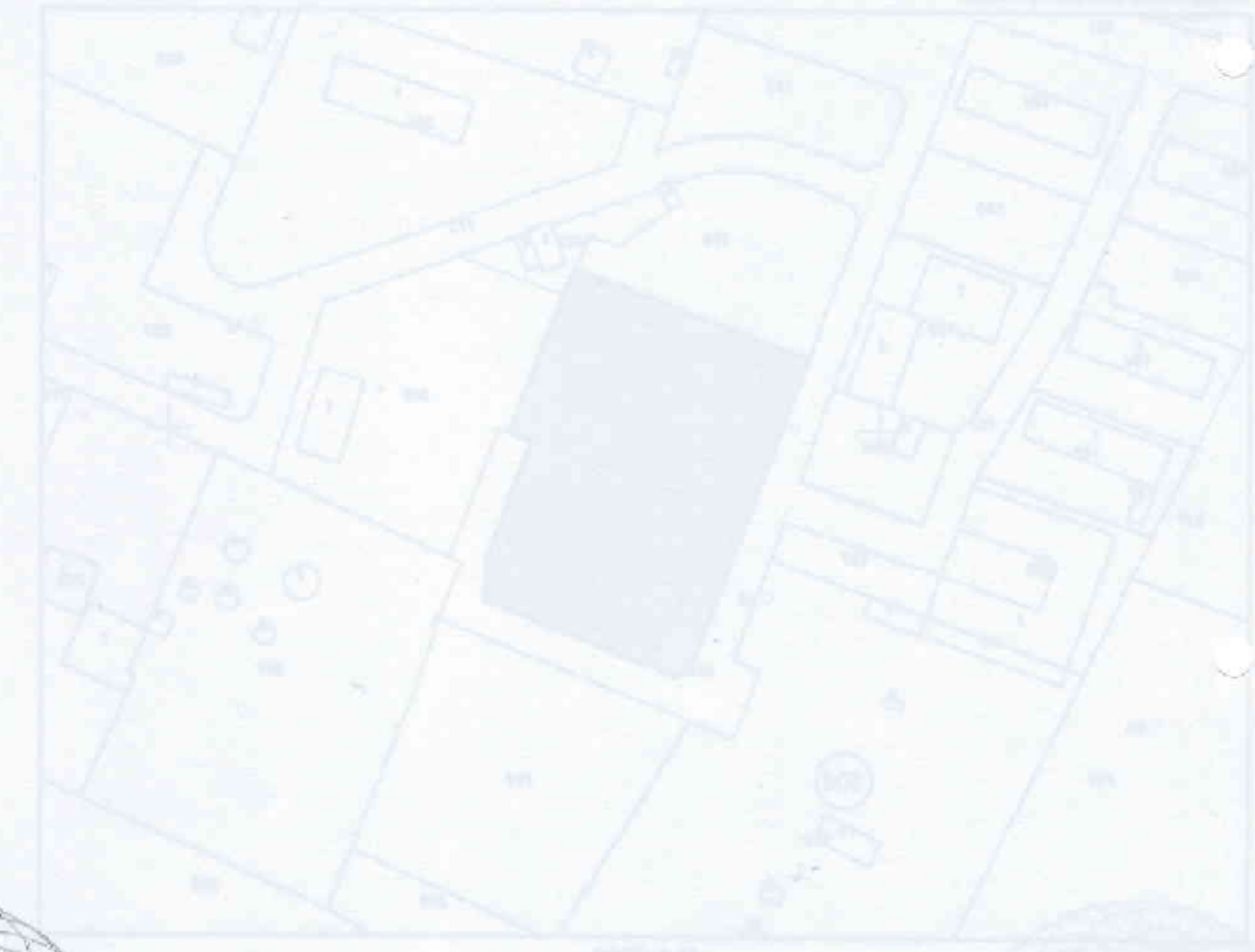

Скица **№ 15-1352247-21.11.2022 г.** издадена въз основа на заявление с входящ **№ 01-677964-21.11.2022 г.**

.....
Галина Георгиева ОбА Търговище

АГЕНЦИЯ ПО ГЕОДЕЗИЯ, КАРТОГРАФИЯ И КАДАСТЪР

София 1618, кв.Павлово, ул.Мусала №1
тел.:02/955 45 40, факс: 02/955 53 33
ACAD@CADASTRE.BG WWW.CADASTRE.BG

СЛУЖБА ПО ГЕОДЕЗИЯ, КАРТОГРАФИЯ И КАДАСТЪР - ГР. ТЪРГОВИЩЕ
7700, ПОЩЕНСКА КУТИЯ 184, Ул. "ЛИЛИЯ" №2, 0601/67325; 67644,
targovishte@cadastre.bg, БУЛСТАТ:130362903

СКИЦА НА СГРАДА
№ 15-1352248-21.11.2022 г.

с идентификатор **73626.504.195.1**

Гр. **Търговище**, общ. **Търговище**, обл. **Търговище**
По кадастралната карта и кадастралните регистри, одобрени със **Заповед РД-18-18/17.06.2005 г. на ИЗПЪЛНИТЕЛЕН ДИРЕКТОР НА АГКК**
Последно изменение на кадастралната карта и кадастралните регистри, засягащо сградата **е от 07.03.2019 г.**
Адрес на сградата: **гр. Търговище, ПРОМИШЛЕНА ЗОНА**
Сградата о разположена в поземлен имот с идентификатор **73626.504.195**
Застроена площ: **602 кв. м**
Брой етажи: 1
Брой самостоятелни обекти в сградата: **няма данни**
Предназначение: **Друг вид производствена, складова, инфраструктурна сграда**

Координатна система ККС2005

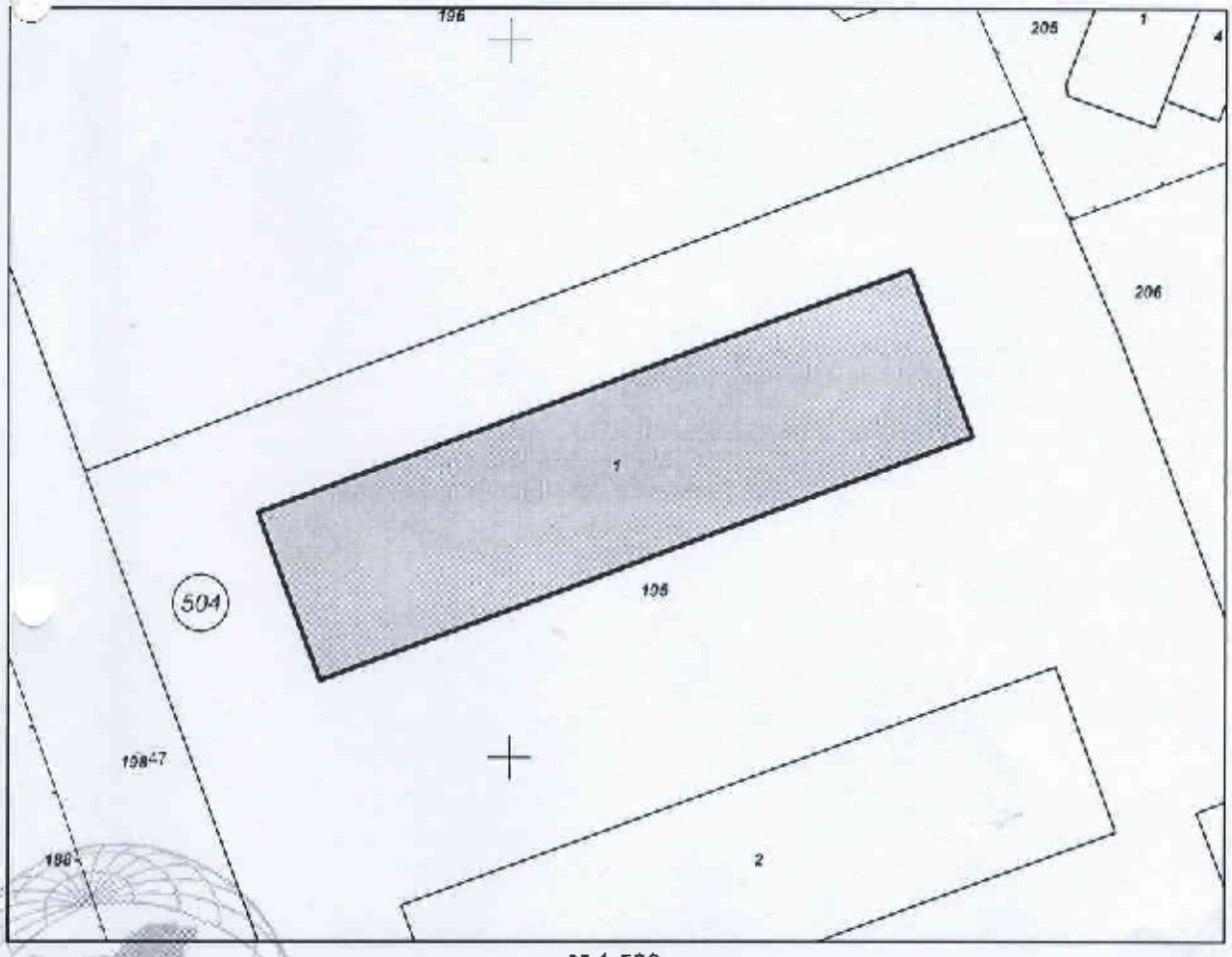

М 1:500

Скица **№ 15-1352248-21.11.2022 г.** издадена въз основа на заявление с входящ **№ 01-677964-21.11.2022 г.**

.....
Галина Георгиева ОбА Търговище

Подписан с квалифициран електронен печат Geodesy Cartography and Cadastre Agency, B
DN: C=BG, L=Sofia, O=Geodesy Cartography and Cadastre Agency, OID.2.5.4.97=NTRBG-130362903, CN=Geodesy Cartography and Cadastre Agency

София 1618, кв.Павлово, ул.Мусоровска
тел.:02/955 45 40, факс: 02/955 [illegible]
ACAD@CADASTRE.BG • WWW.CADASTRE.BG

Стар идентификатор: **няма**
Номер по предходен план: **няма**

Собственици по данни от КРНИ:
1. **000875920, ОБЩИНА ТЪРГОВИЩЕ**
Няма данни за идеалните части
Акт за частна общинска собственост № 59 том X рег. 3057 дело 1860 от 09.08.2011г., издаден от Служба по вписванията гр.Търговище

Носители на други вещни права по данни от КРНИ:
няма данни

Скица **№ 15-1352248-21.11.2022 г.** издадена въз основа на заявление с входящ **№ 01-677964-21.11.2022 г.**

.....
Галина Георгиева ОбА Търговище

АГЕНЦИЯ ПО ГЕОДЕЗИЯ, КАРТОГРАФИЯ И КАДАСТЪР

София 1618, ул. Павлово, ул. Мусала №1
тел.:02/955 45 40, факс: 02/955 53 33
ACAD@CADASTRE.BG • WWW.CADASTRE.BG

СЛУЖБА ПО ГЕОДЕЗИЯ, КАРТОГРАФИЯ И КАДАСТЪР - ГР. ТЪРГОВИЩЕ
7700, ПОЩЕНСКА КУТИЯ 184, Ул. "ЛИЛИЯ" №2, 0601/67325; 67644,
targovishte@cadastre.bg, БУЛСТАТ:130362903

СКИЦА НА СГРАДА
№ 15-1352249-21.11.2022 г.

с идентификатор **73626.504.195.2**

Гр. **Търговище**, общ. **Търговище**, обл. **Търговище**
По кадастралната карта и кадастралните регистри, одобрени със **Заповед РД-18-18/17.06.2005 г. на ИЗПЪЛНИТЕЛЕН ДИРЕКТОР НА АГКК**
Последно изменение на кадастралната карта и кадастралните регистри, засягащо сградата е от **07.03.2019 г.**
Адрес на сградата: **гр. Търговище, ПРОМИШЛЕНА ЗОНА**
Сградата е разположена в поземлен имот с идентификатор **73626.504.195**
Застроена площ: **596 кв. м**
Брой етажи: **1**
Брой самостоятелни обекти в сградата: **няма данни**
Предназначение: **Друг вид производствена, складова, инфраструктурна сграда**

Координатна система ККС2005

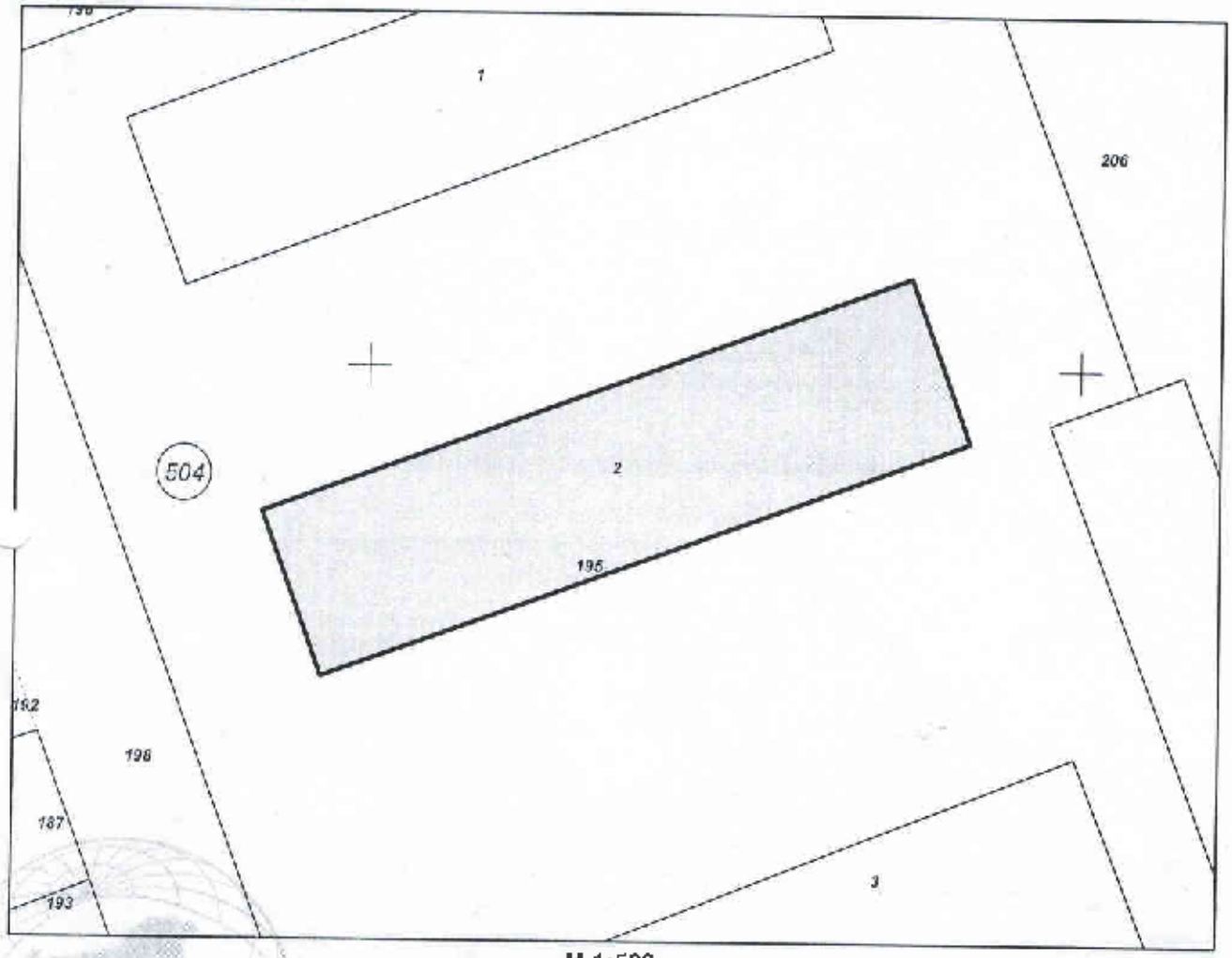

М 1:500

Скица **№ 15-1352249-21.11.2022 г.** издадена въз основа на заявление с входящ **№ 01-677964-21.11.2022 г.**

.....
Галина Георгиева ОбА Търговище

Подписан с квалифицирен електронен подпис: Goodesy Cartography and Cadastre Agency, E
DN: C=BG, L=Sofia, O=Goodesy Cartography and Cadastre Agency, OID.2.5.4.97=NTRBG-130362903, CN=Goodesy Cartography and Cadastre Agency

Стар идентификатор: **няма**
Номер по предходен план: **няма**

Собственици по данни от КРНИ:
1. **000875920, ОБЩИНА ТЪРГОВИЩЕ**
Няма данни за идеалните части
Акт за частна общинска собственост № 59 том X рег. 3057 дело 1860 от 09.08.2011г., издаден от Служба по вписванията гр.Търговище

Носители на други вещни права по данни от КРНИ:
няма данни

Скица **№ 15-1352249-21.11.2022 г.** издадена въз основа на заявление с входящ **№ 01-677964-21.11.2022 г.**

.....
Галина [redacted] Георгиева ОбА Търговище

АГЕНЦИЯ ПО ГЕОДЕЗИЯ, КАРТОГРАФИЯ И КАДАСТЪР
София 1618, кв Павлово, ул Мусала №
тел.:02/955 45 10, факс:02/955 53 34
ACAD@CADASTRE.BG - WWW.CADASTRE.BG

СЛУЖБА ПО ГЕОДЕЗИЯ, КАРТОГРАФИЯ И КАДАСТЪР - ГР. ТЪРГОВИЩЕ
7700, ПОЩЕНСКА КУТИЯ 184, Ул. "ЛИЛИЯ" №2, 0601/67325; 67644,
targovishte@cadastre.bg, БУЛСТАТ:130362903

СКИЦА НА СГРАДА
№ 15-1352250-21.11.2022 г.

с идентификатор **73626.504.195.3**

Гр. **Търговище**, общ. **Търговище**, обл. **Търговище**
По кадастралната карта и кадастралните регистри, одобрени със **Заповед РД-18-18/17.06.2005 г. на ИЗПЪЛНИТЕЛЕН ДИРЕКТОР НА АГКК**
Последно изменение на кадастралната карта и кадастралните регистри, засягащо сградата **е от 07.03.2019 г.**
Адрес на сградата: **гр. Търговище, ПРОМИШЛЕНА ЗОНА**
Сградата е разположена в поземлен имот с идентификатор **73626.504.195**
Застроена площ: **900 кв. м**
Брой етажи: **1**
Брой самостоятелни обекти в сградата: **няма данни**
Предназначение: **Друг вид производствена, складова, инфраструктурна сграда**

Координатна система ККС2005

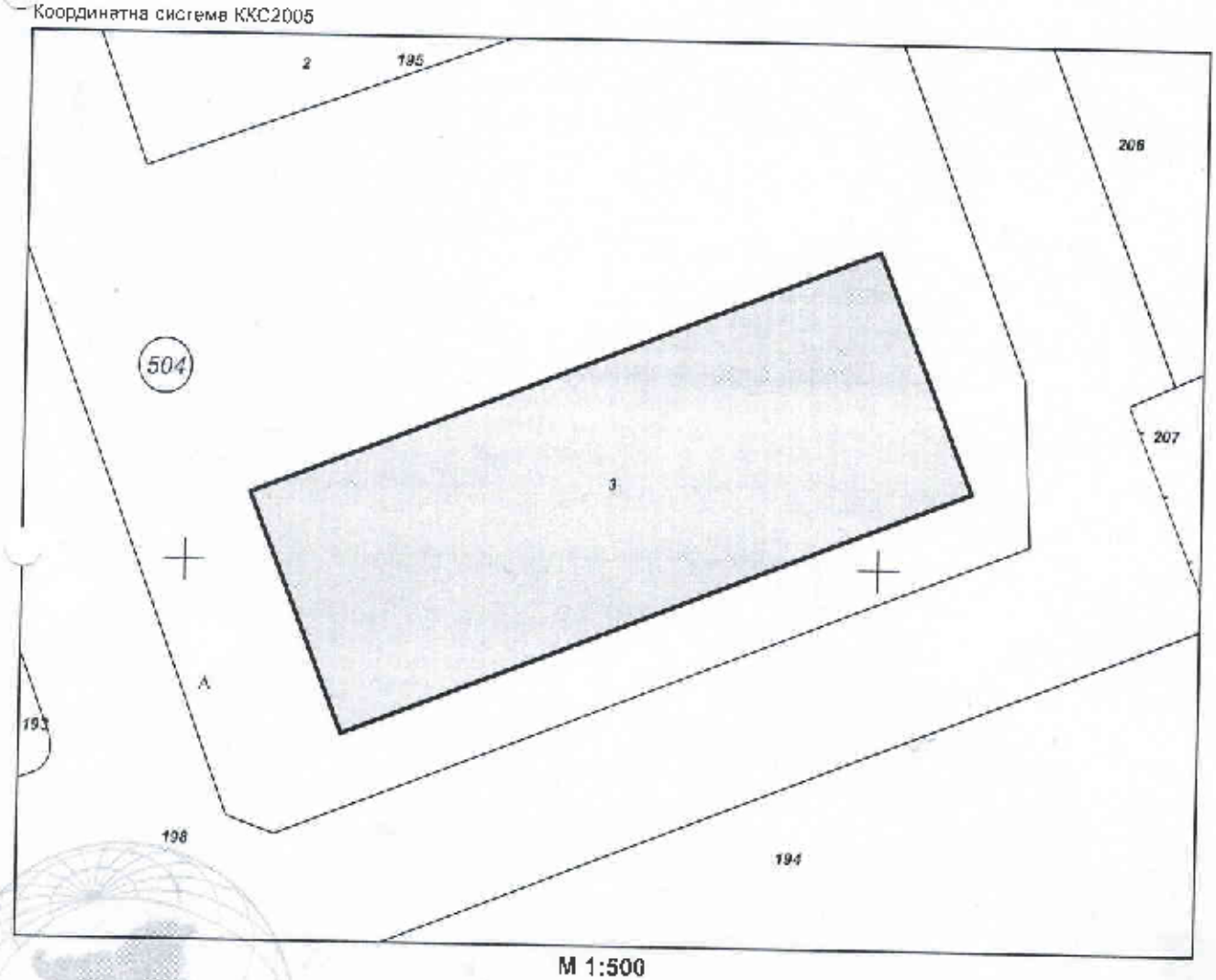

М 1:500

Скица **№ 15-1352250-21.11.2022** г. издадена въз основа на заявление с входящ **№ 01-677964-21.11.2022 г.**

.....
Галина Георгиева ОбА Търговище

Подписан с квалифицирован електронен ... Geodesy Cartography and Cadastre Agency, E
DN: C=BG, L=Sofia, O=Geodesy Cartography and Cadastre Agency, OID.2.5.4.97=NTRBG-130362903, CN=Geodesy Cartography and Cadastre Agency

София 1618, кв.Павлово, ул.Мусала №1
тел: 02/955 45 40, факс: 02/955 53 33
ACAC@CADASTRE.BG · WWW.CADASTRE.BG

Стар идентификатор: **няма**
Номер по предходен план: **няма**

Собственици по данни от КРНИ:
1. **000875920, ОБЩИНА ТЪРГОВИЩЕ**
Няма данни за идеалните части
Акт за частна общинска собственост № 59 том X рег. 3057 дело 1860 от 09.08.2011г., издаден от Служба по вписванията гр.Търговище

Носители на други вещни права по данни от КРНИ:
няма данни

Скица **№ 15-1352250-21.11.2022** г. издадена въз основа на заявление с входящ **№ 01-677964-21.11.2022** г.

.....
Галина Георгиева ОбА Търговище