ПОДРОБЕН УСТРОЙСТВЕН ПЛАН -
Парцеларен план за елементи на техническата инфраструктура за ел. провод и водопровод за захранване на ПИ с проектен ид. № 69599.8.152 по кадастралната карта за неурбанизираната територия в землището на с. Стража, община Търговище

М 1:1000

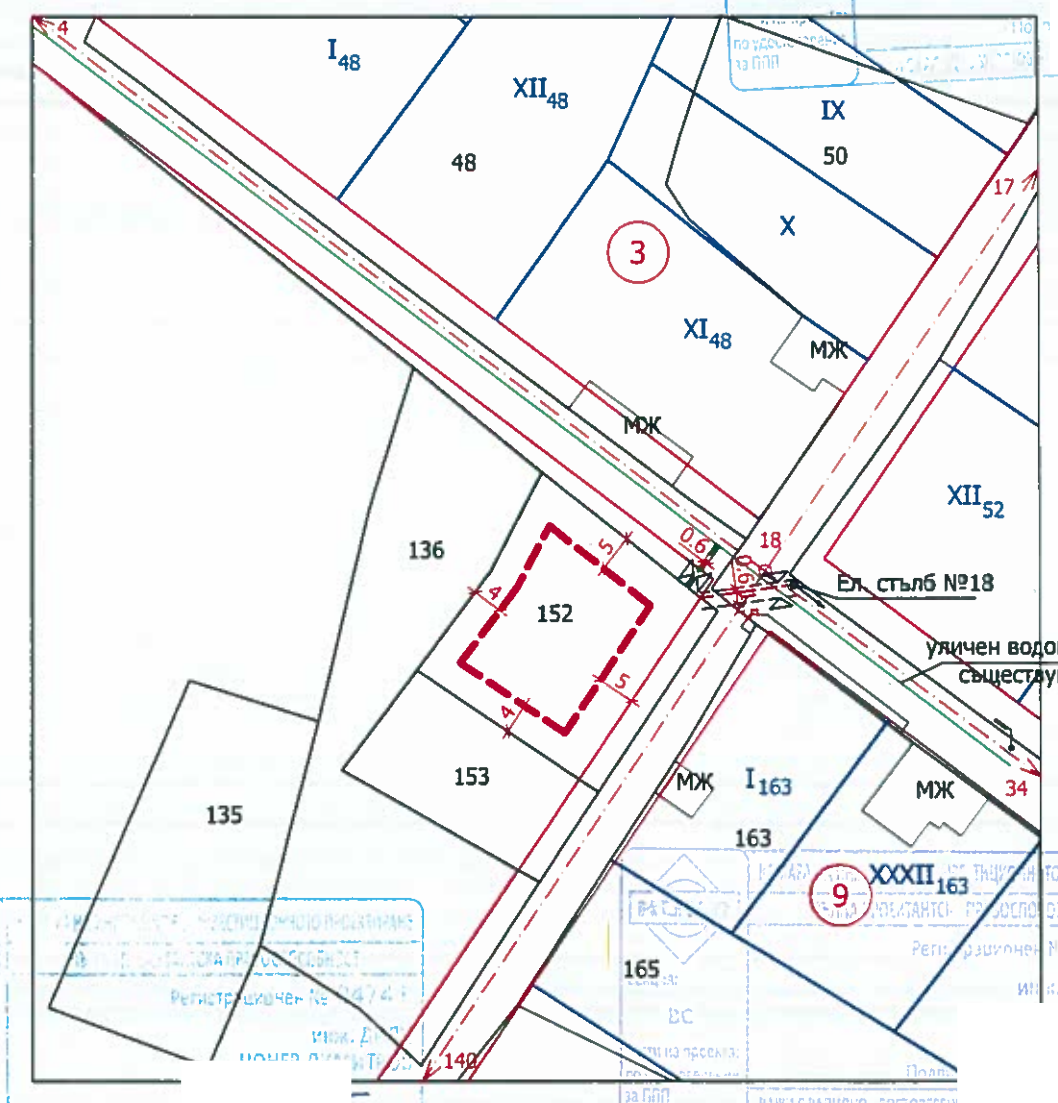

ЛЕГЕНДА:

- Съществуващ водопровод
- Водопроводно отклонение
- Нов ел.провод
- Сервитут

ВЪЗЛОЖИТЕЛ: Мирослав Русев	подг
ОБЕКТ: Парцеларен план заелементи на техническата инфраструктура за ел. провод и водопровод за поземлен имот с проектен ид. № 69599.8.152 по кадастралната карта за землището на с. Стража, общ. Търговище	
ПРОЕКТАНТ:	
ЧЕРТЕЖ: Парцеларен план	ЧАСТ: ПУП-ПП
	МАЩАБ: 1:1000
ФАЗА: Окончателен проект	ЧЕРТЕЖ №: 1/2
	ДАТА: 12.2020г.

ПОДРОБЕН УСТРОЙСТВЕН ПЛАН -
за ПИ с проектен ид. № 69599.8.152 по
кадастралната карта за неурбанизираната територия
в землището на с. Стража, община Търговище
ОПОРЕН ПЛАН

М 1:1000

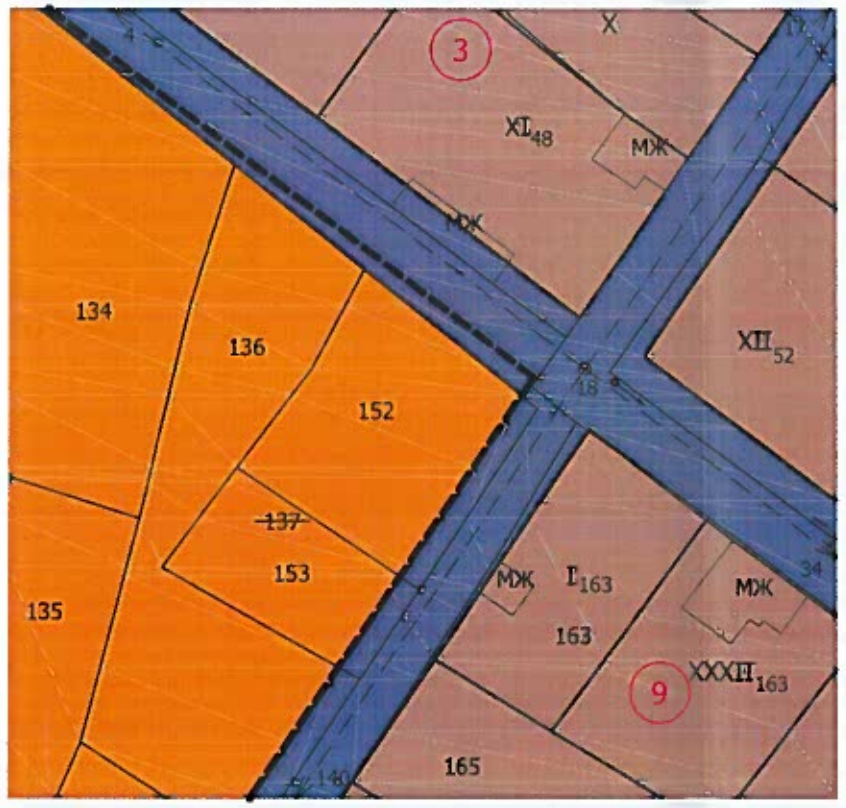

ПОДРОБЕН УСТРОЙСТВЕН ПЛАН -
ПЛАН ЗА ЗАСТРОЯВАНЕ
за ПИ с проектен ид. № 69599.8.152 по
кадастралната карта за неурбанизираната територия
в землището на с. Стража, община Търговище

М 1:1000



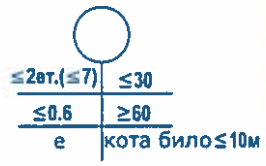

ЛЕГЕНДА:

- Рекреационна устройствена зона за вилна сграда
- Земеделски земи - ниви
- Устройствена жилищна зона
- Улици
- Ограничителна линия на застрояване
- Строителна граница на населено място

Номер на квартал	Номер на поземлен имот или урегулиран поземлен имот	Устройствена зона	Поземлен имот с установено предназначение	Височина в м. (Етажност)			Градоустройствени параметри			Начин на застрояване			
				Задължителна	Максимална	Възможна "от-до"	Плътност на застрояване (Пзастр.)	Интензивност на застрояване (Кинт)	Минимална озеленена площ	Свободно - е	Свързано в два имота - Д	Свързано - с	Забележка
1	2	3	4	5	6	7	8	9	10	11	12	13	14
	69599.8.152		за вилна сграда		7(2ет.)		≤30	≤0.6	≥60	●			



ВЪЗЛОЖИТЕЛ: Мирослав Петров Русев	подпис:
ОБЕКТ: Подробен устройствен план - План за застрояване за поземлен имот с проектен ид. № 69599.8.152 по кадастралната карта за неурбанизираната територия в землището на с. Стража, общ. Търговище	
ПРОЕКТАНТ: арх. Благовест Роев	подпис:
ЧЕРТЕЖ: План за застрояване	ЧАСТ: ПУП-ПЗ МАЩАБ: 1:1000
ФАЗА: Окончателен проект	ЧЕРТЕЖ №: 1/1 ДАТА: 12.2020г.