СЛУЖБА ПО ГЕОДЕЗИЯ, КАРТОГРАФИЯ И КАДАСТЪР - ГР. ТЪРГОВИЩЕ

7700, ПОЩЕНСКА КУТИЯ 184, Ул. "ЛИЛИЯ" №2, 0601/67325; 67844,
targovishte@cadastre.bg, БУЛСТАТ:130362903

СКИЦА НА ПОЗЕМЛЕН ИМОТ
№ 15-715051-28.06.2022 г.

Поземлен имот с идентификатор **73626.179.226**

Гр. **Търговище**, общ. **Търговище**, обл. **Търговище**
По кадастралната карта и кадастралните регистри, одобрени със **Заповед РД-18-18/17.06.2005 г. на ИЗПЪЛНИТЕЛЕН ДИРЕКТОР НА АГКК**
Последно изменение на кадастралната карта и кадастралните регистри, засягащо поземления имот е **от 03.01.2011 г.**
Адрес на поземления имот: **гр. Търговище, ., местност КОВАНЛЪКА**
Площ: **609 кв. м**
Трайно предназначение на територията: **Земеделска**
Начин на трайно ползване: **За земеделски труд и отдих (съгласно § 4 ПЗРЗСПЗЗ)**
Категория на земята: **4**

Координатна система ККС2005

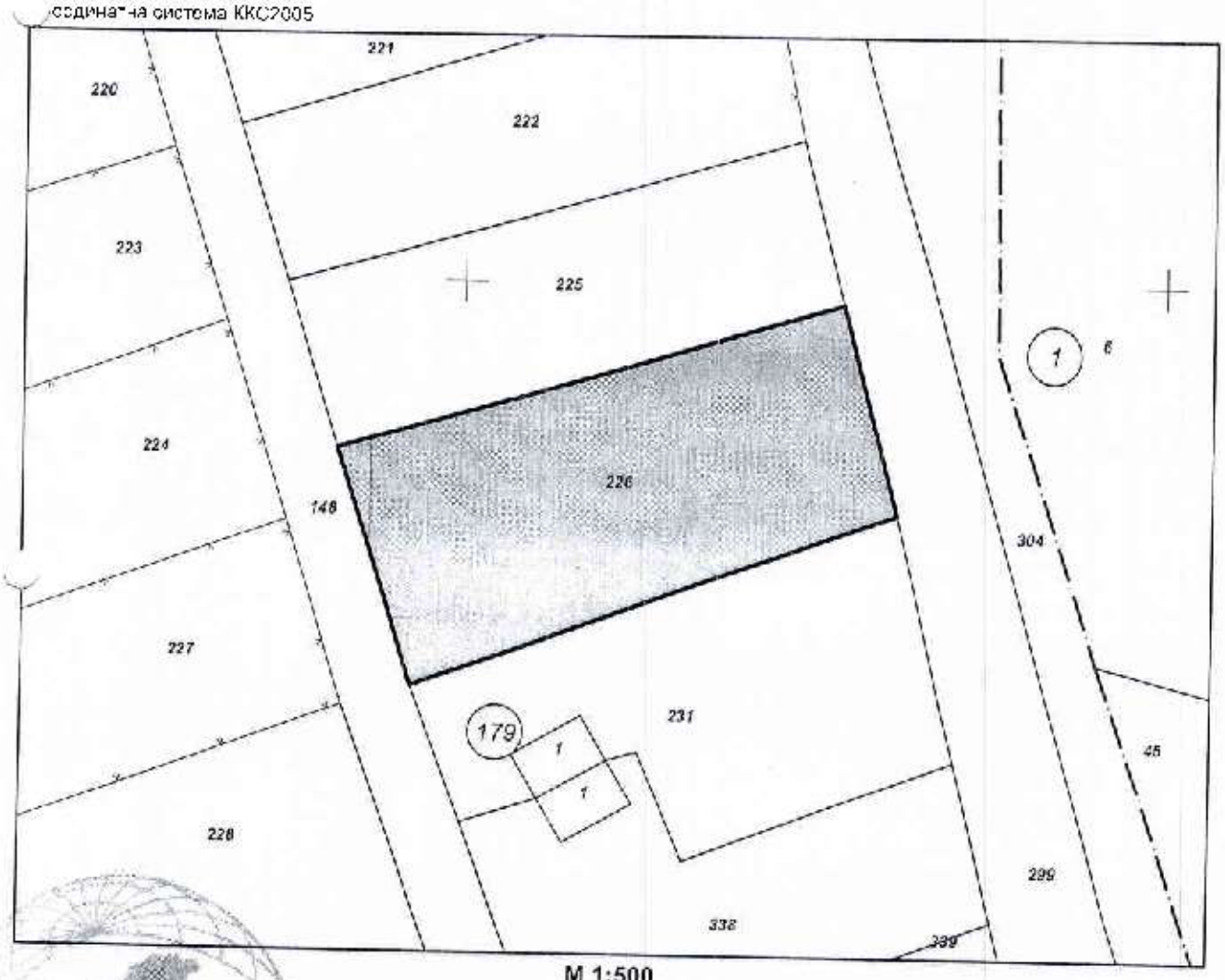

М 1:500

Скица **№ 15-715051-28.06.2022 г.** издадена въз основа на заявление с входящ **№ 01-365628-28.06.2022 г.**

.....
Галина Георгиева ОбА Търговище

Подписан и ниво фиширен електронен печат Geodesy Cartography and Cadastre Agency, BG
DN: C=BG, L=Sofia, O=Geodesy Cartography and Cadastre Agency, OID.2.5.4.97=NTRBG-130362903, CN=Geodesy Cartography and Cadastre Agency

Предишен идентификатор: **няма**
Номер по предходен план: **няма**
Съседи: **73626.179.231, 73626.179.299, 73626.179.225, 73626.179.148**

Собственици по данни от КРНИ:
1. **000875920, ОБЩИНА ТЪРГОВИЩЕ**
площ 609 кв. м от правото на собственост
Акт за частна общинска собственост № 4 том IV рег. 1146 от 26.04.2010г., издаден от Служба по вписване - Търговище

Носители на други вещни права по данни от КРНИ:
няма данни

Сгради, които попадат върху имота
няма данни за сгради

Скица **№ 15-715051-28.06.2022 г.** издадена въз основа на заявление с входящ **№ 01-365628-28.06.2022 г.**
.....
Галина [illegible] ...оргиева ОбА Търговище

СЛУЖБА ПО ГЕОДЕЗИЯ, КАРТОГРАФИЯ И КАДАСТЪР - ГР. ТЪРГОВИЩЕ
7700, ПОЩЕНСКА КУТИЯ 184, Ул. "ЛИЛИЯ" №2, 0601/67325; 67644,
targovishte@cadastre.bg, БУЛСТАТ:130362903

СКИЦА НА ПОЗЕМЛЕН ИМОТ
№ 15-595802-02.06.2022 г.

Поземлен имот с идентификатор **73626.179.247**

Гр. **Търговище**, общ. **Търговище**, обл. **Търговище**
По кадастралната карта и кадастралните регистри, одобрени със **Заповед РД-18-18/17.06.2005 г.** на **ИЗПЪЛНИТЕЛЕН ДИРЕКТОР НА АГКК**
Последно изменение на кадастралната карта и кадастралните регистри, засягащо поземления имот е от **14.10.2020 г.**
Адрес на поземления имот: **гр. Търговище, ., местност КОВАНЛЪКА**
Площ: **962 кв. м**
Трайно предназначение на територията: **Земеделска**
Начин на трайно ползване: **За земеделски труд и отдих (съгласно § 4 ПЗРЗСПЗЗ)**
Категория на земята: **4**

Координатна система ККС2005

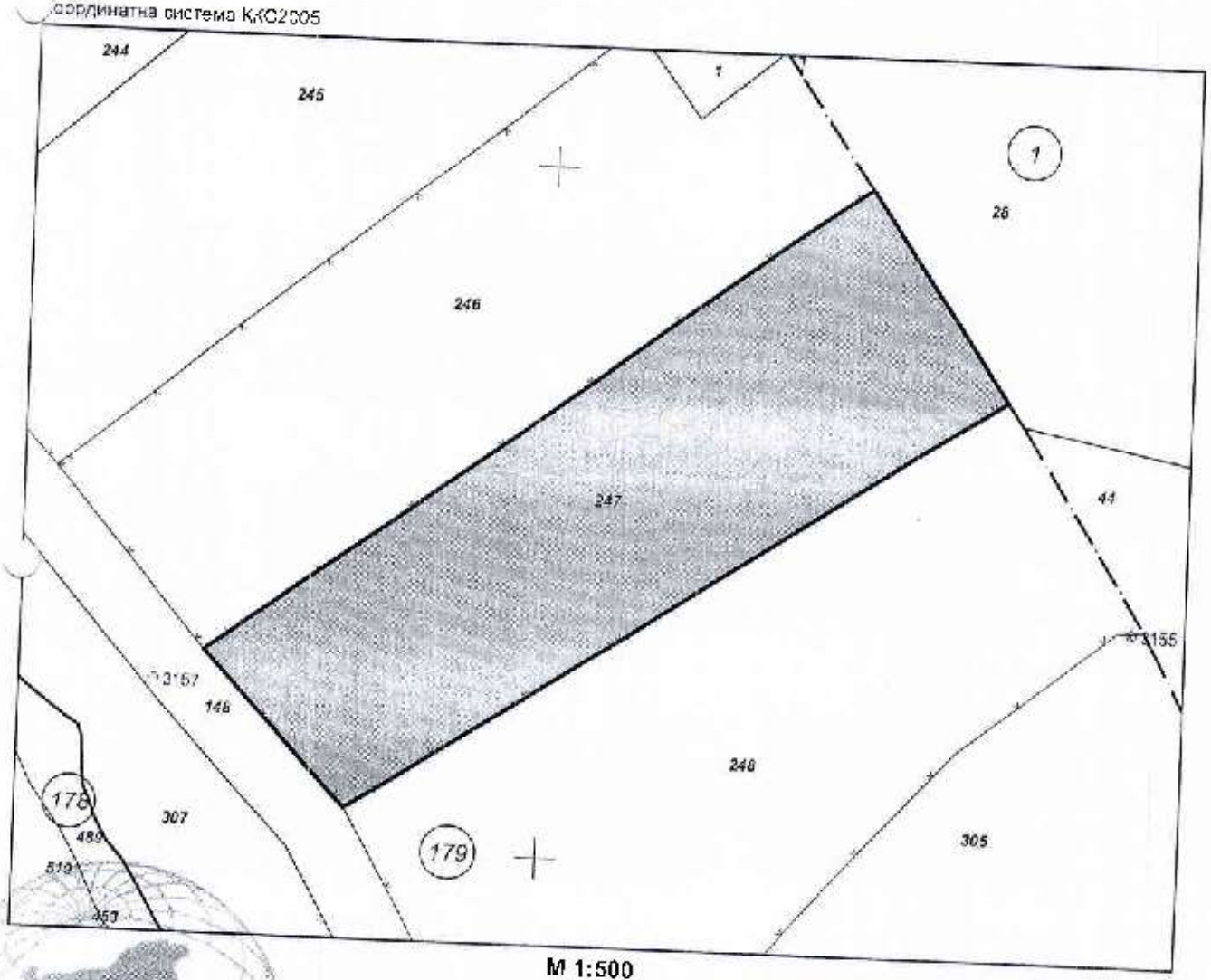

М 1:500

Скица **№ 15-595802-02.06.2022 г.** издадена въз основа на заявление с входящ **№ 01-304591-31.05.2022 г.**

.....
Галин Георгиева ОбА Търговище

Изготовена с квалифицирания електронен печат Cadastre Agency, E.
DN: C=BG, L=Sofia, O=Cadastre Agency and Cadastre Agency, OID.2.5.4.97=NTRBG-130362903, CN=Geodesy Cartography and Cadastre Agency

Предишен идентификатор: **няма**
Номер по предходен план: **3319**
Съседи: **73626.179.248, 69599.1.28, 73626.179.148, 73626.179.246**

Собственици по данни от КРНИ:
1. **000875920, ОБЩИНА ТЪРГОВИЩЕ**
Няма данни за идеалните части
Акт за общинска собственост № 170 том 11 рег. 5229 от 23.11.2009г., издаден от Служба по вписванията гр.Търговище

Носители на други вещни права по данни от КРНИ:
няма данни

Сгради, които попадат върху имота
няма данни за сгради

Скица № 15-595802-02.06.2022 г. издадена въз основа на заявление с входящ № 01-304591-31.05.2022 г.
.....
Галина Георгиева ОбА Търговище

СЛУЖБА ПО ГЕОДЕЗИЯ, КАРТОГРАФИЯ И КАДАСТЪР - ГР. ТЪРГОВИЩЕ

7700, ПОЩЕНСКА КУТИЯ 164, Ул. "ЛИГИЯ" №2, 0601/67325; 67644,
targovishte@cadastre.bg, БУЛСТАТ:130362903

СКИЦА НА ПОЗЕМЛЕН ИМОТ
№ 15-595805-02.06.2022 г.

Поземлен имот с идентификатор **73626.179.248**

Гр. **Търговище**, общ. **Търговище**, обл. **Търговище**
По кадастралната карта и кадастралните регистри, одобрени със **Заповед РД-18-18/17.06.2005 г. на ИЗПЪЛНИТЕЛЕН ДИРЕКТОР НА АГКК**
Последно изменение на кадастралната карта и кадастралните регистри, засягащо поземления имот е **от 14.10.2020 г.**
Адрес на поземления имот: **гр. Търговище, ., местност КОВАНЛЪКА**
Площ: **1352 кв. м**
Трайно предназначение на територията: **Земеделска**
Начин на трайно ползване: **За земеделски труд и отдих (съгласно § 4 ПЗРЗСПЗЗ)**
Категория на земята: **4**

Координатна система ККС2005

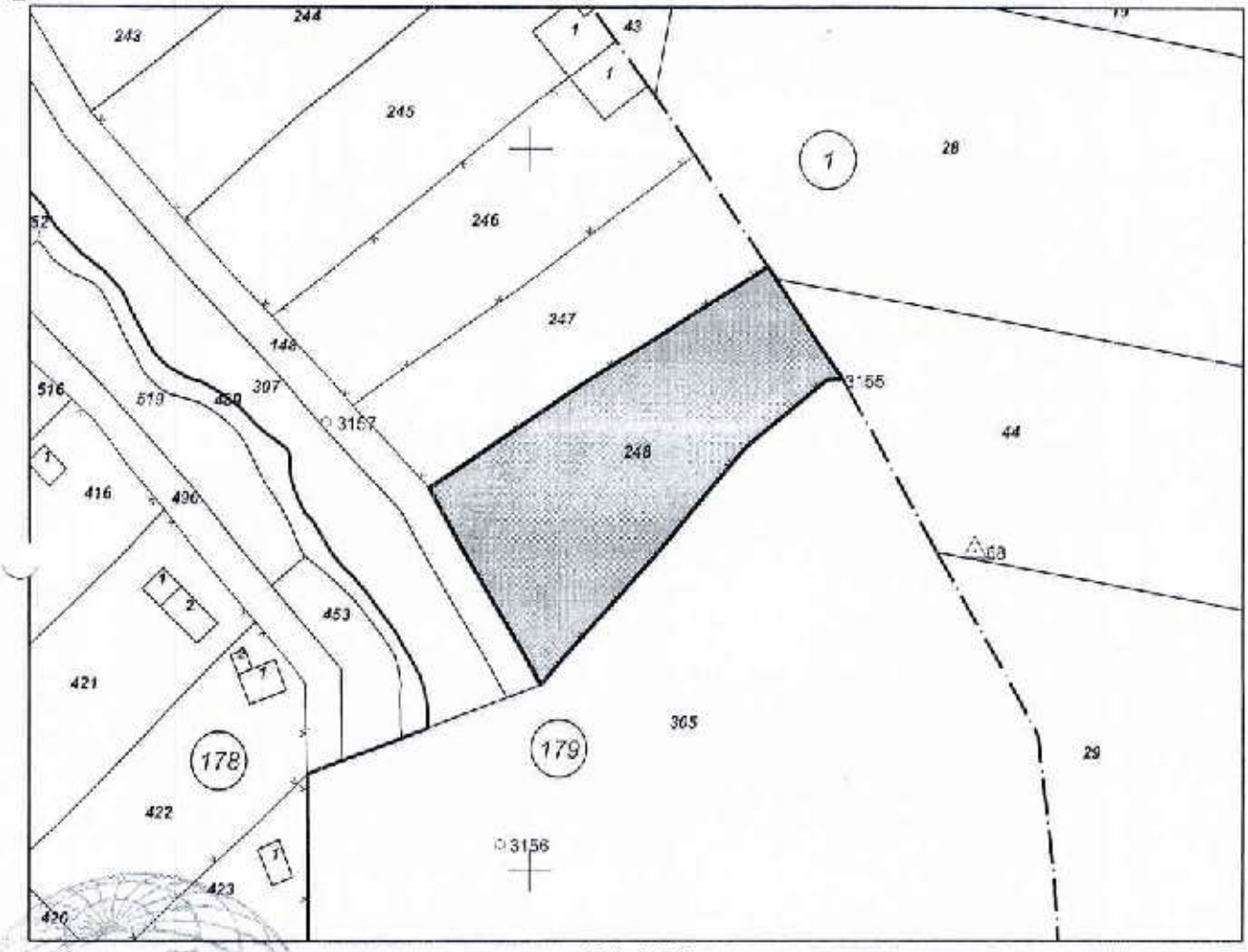

М 1:1000

Скица **№ 15-595805-02.06.2022 г.** издадена въз основа на заявление с входящ **№ 01-304591-31.05.2022 г.**

.....
Галица Георгиева ОбА Търговище

Подписан с квалифицирован електронен печат Geodesy Cartography and Cadastre Agency, E
DN: C=BG, L=Sofia, O=Geodesy Cartography and Cadastre Agency, OID.2.5.4.97=NTRBG-130362903, CN=Geodesy Cartography and Cadastre Agency

Предишен идентификатор: **няма**
Номер по предходен план: **3318**
Съседи: **73626.179.305, 69599.1.44, 69599.1.28, 73626.179.247, 73626.179.148**

Собственици по данни от КРНИ:
1. **000875920, ОБЩИНА ТЪРГОВИЩЕ**
Няма данни за идеалните части
Акт за общинска собственост № 171 том 11 рег. 5230 от 23.11.2009г., издаден от Служба по вписванията гр.Търговище

Носители на други вещни права по данни от КРНИ:
няма данни

Сгради, които попадат върху имота
няма данни за сгради

Скица **№ 15-595805-02.06.2022 г.** издадена въз основа на заявление с входящ **№ 01-304591-31.05.2022 г.**

.....
Галина Георгиева ОбА Търговище

СЛУЖБА ПО ГЕОДЕЗИЯ, КАРТОГРАФИЯ И КАДАСТЪР - ГР. ТЪРГОВИЩЕ
7700, ПОШЕНСКА КУТИЯ 184, Ул. "ГИЛЯ" №2, 0601/67325; 67644,
targovishte@cadastre.bg, БУЛСТАТ:130362903

СКИЦА НА ПОЗЕМЛЕН ИМОТ
№ 15-595800-02.06.2022 г.

Поземлен имот с идентификатор **73626.179.274**

Гр. **Търговище**, общ. **Търговище**, обл. **Търговище**
По кадастралната карта и кадастралните регистри, одобрени със **Заповед РД-18-18/17.06.2005 г. на ИЗПЪЛНИТЕЛЕН ДИРЕКТОР НА АГКК**
Последно изменение на кадастралната карта и кадастралните регистри, засягащо поземления имот **е от 14.10.2020 г.**
Адрес на поземления имот: **гр. Търговище, ., местност КОВАНЛЪКА**
Площ: **963 кв. м**
Трайно предназначение на територията: **Земеделска**
Начин на трайно ползване: **За земеделски труд и отдих (съгласно § 4 ПЗРЗСПЗЗ)**
Категория на земята: **4**

Координатна система КК2005

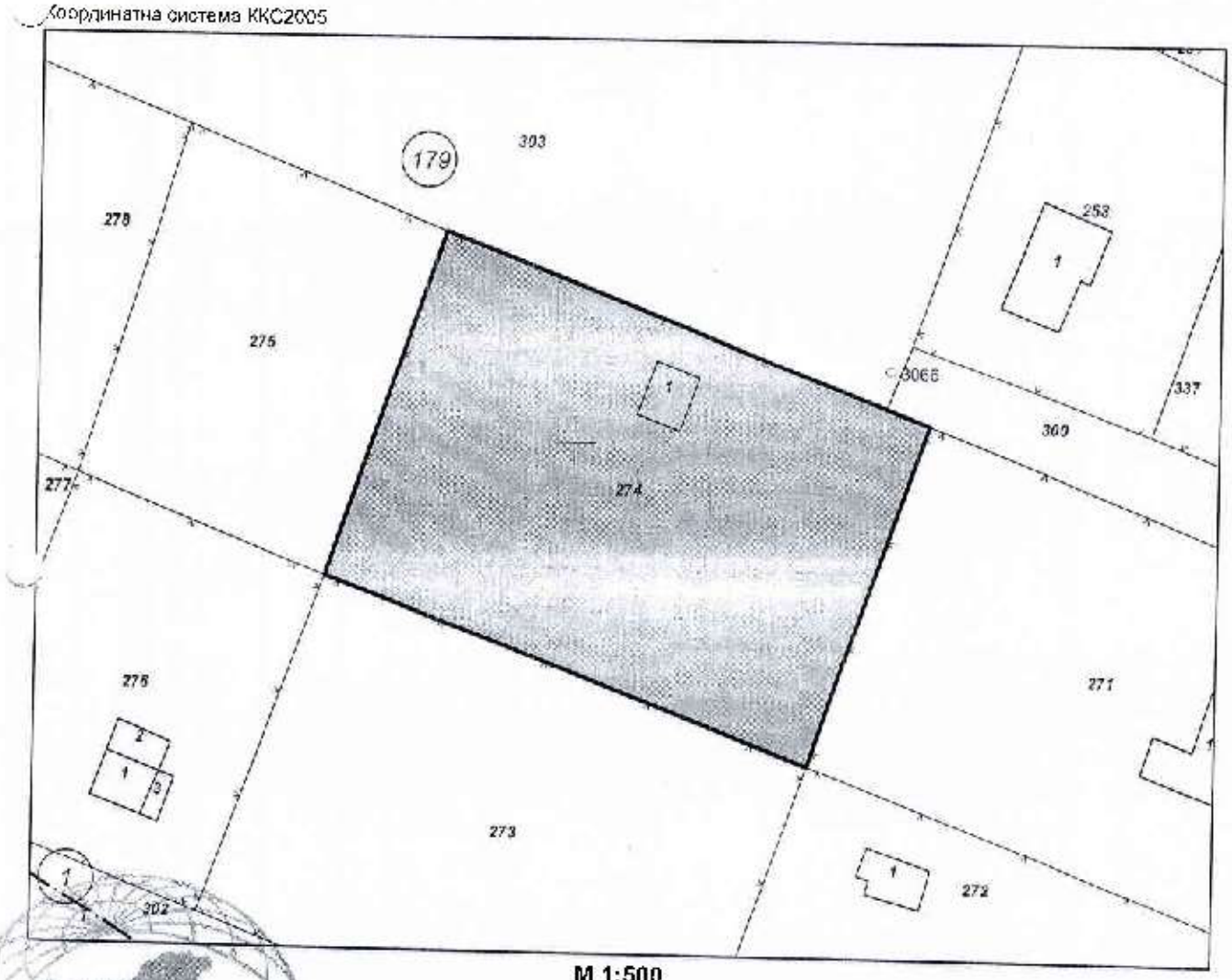

М 1:500

Скица **№ 15-595800-02.06.2022 г.** издадена въз основа на заявление с входящ **№ 01-304591-31.05.2022 г.**

Галина Георгиева ОбА Търговище

Предишен идентификатор: **няма**
Номер по предходен план: **няма**
Съседи: **73626.179.276, 73626.179.273, 73626.179.272, 73626.179.271, 73626.179.300, 73626.179.303, 73626.179.275**

Собственици по данни от КРНИ:
1. **000875920, ОБЩИНА ТЪРГОВИЩЕ**
Няма данни за идеалните части
Акт за общинска собственост № 170 том 12 рег. 5573 от 10.12.2009г., издаден от Служба по вписванията гр.Търговище

Носители на други вещни права по данни от КРНИ:
няма данни

Сгради, които попадат върху имота
1. Сграда **73626.179.274.1**: застроена площ **14 кв. м**, брой етажи 1, предназначение: **Вилна сграда - еднофамилна**

Скица № **15-595800-02.06.2022 г.** издадена въз основа на заявление с входящ № **01-304591-31.05.2022 г.**
.....
Галина Георгиева ОбА Търговище

АГЕНЦИЯ ПО ГЕОДЕЗИЯ, КАРТОГРАФИЯ И КАДАСТЪР
София 1618, кв.Павлово, ул.Мусала №1
тел. 02/955 45 40, факс 02/955 53 3
AGAP@CADASTRE.BG WWW.CADASTRE.BG

СЛУЖБА ПО ГЕОДЕЗИЯ, КАРТОГРАФИЯ И КАДАСТЪР - ГР. ТЪРГОВИЩЕ
7700, ПОЩЕНСКА КУТИЯ 184, Ул. "ЛИЛИЯ" №2, 0601/67325; 67644,
targovishto@cadastre.bg, БУЛСТАТ 130362903

СКИЦА НА ПОЗЕМЛЕН ИМОТ
№ 15-715049-28.06.2022 г.

Поземлен имот с идентификатор **73626.524.67**

Гр. **Търговище**, общ. **Търговище**, обл. **Търговище**
По кадастралната карта и кадастралните регистри, одобрени със **Заповед РД-18-18/17.06.2005 г. на ИЗПЪЛНИТЕЛЕН ДИРЕКТОР НА АГКК**
Последно изменение на кадастралната карта и кадастралните регистри, засягащо поземления имот е със **Заповед КД-14-25-268/29.06.2011 г. на НАЧАЛНИК НА СГКК - ТЪРГОВИЩЕ**
Адрес на поземления имот: **гр. Търговище**
Площ: **500 кв. м**
Трайно предназначение на територията: **Земеделска**
Начин на трайно ползване: **За земеделски труд и отдих (съгласно § 4 ПЗРЗСПЗЗ)**
Категория на земята: **0**

Координатна система ККС2005

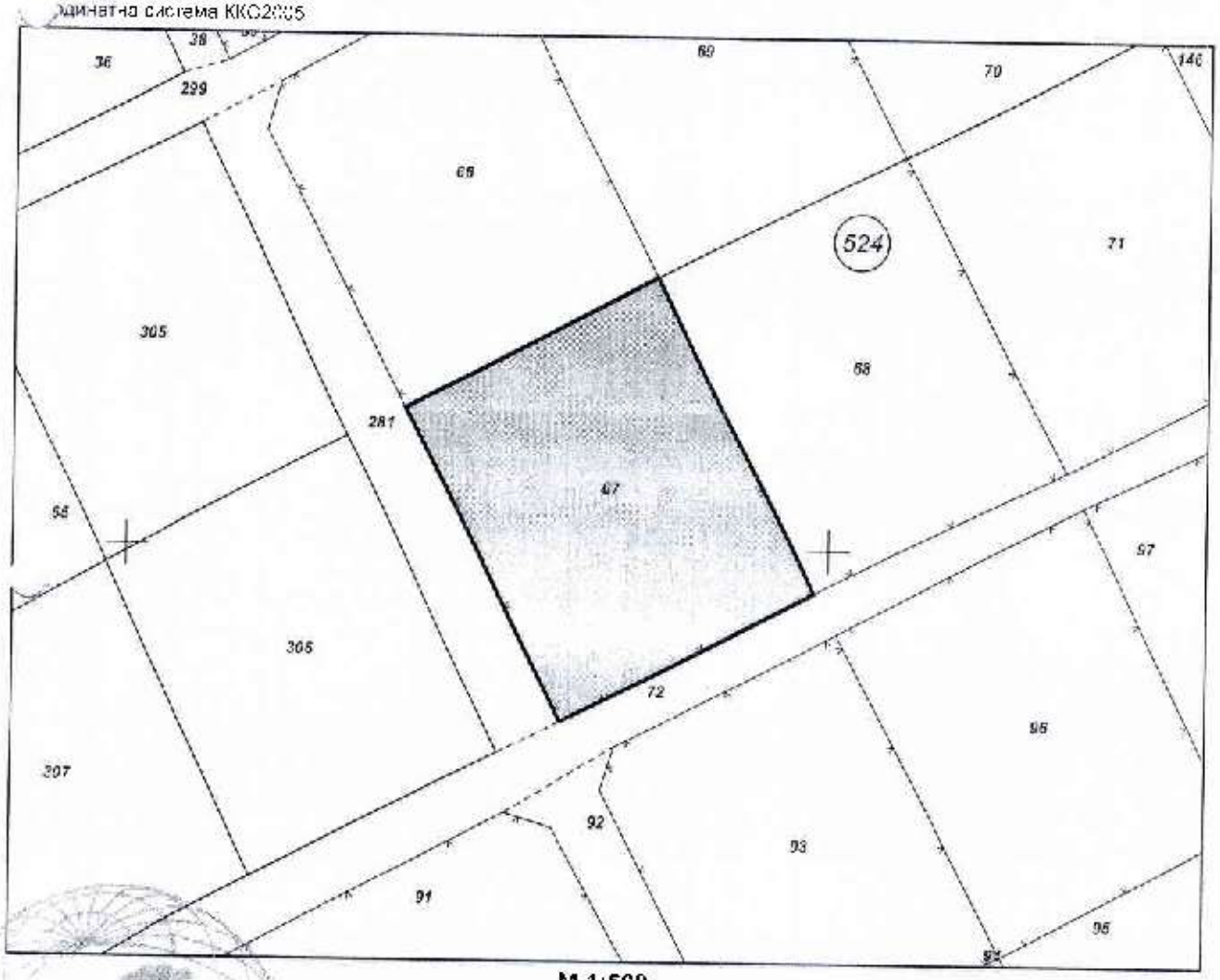

М 1:500

Скица **№ 15-715049-28.06.2022 г.** издадена въз основа на заявление с входящ **№ 01-365628-28.06.2022 г.**

.....
Галина Георгиева ОбА Търговище

Подписан с квалифициран електронен печат Георгиева Сеноцкарпу and Cadastre Agency, E
DN: C=BG, L=Sofia, O=Gandesa Cartographie and Cadastre Agency, OID.2.5.4.97=NTRBG-130362903, CN=Geodesy Cartography and Cadastre Agency

Предишен идентификатор: **няма**
Номер по предходен план: **01, квартал: 01, парцел: 1998**
Съседи: **73626.524.72, 73626.524.68, 73626.524.69, 73626.524.66, 73626.524.281**

Собственици по данни от КРНИ:
1. **000875920, ОБЩИНА ТЪРГОВИЩЕ**
Няма данни за идеалните части
Липсва информация

Носители на други вещни права по данни от КРНИ:
няма данни

Сгради, които попадат върху имота
няма данни за сгради

Скица **№ 15-715049-28.06.2022 г.** издадена въз основа на заявление с входящ **№ 01-365628-28.06.2022 г.**

.....
Галина Георгиева ОбА Търговище

СЛУЖБА ПО ГЕОДЕЗИЯ, КАРТОГРАФИЯ И КАДАСТЪР - ГР. ТЪРГОВИЩЕ

7700, ПОЩЕНСКА КУТИЯ 184, Ул. "ЛИЛИЯ" №2, 0601/67325; 67644,
targovishte@cadastre.bg, БУЛСТАТ:130362903

СКИЦА НА ПОЗЕМЛЕН ИМОТ
№ 15-715050-28.06.2022 г.

Поземлен имот с идентификатор **73626.524.68**

Гр. **Търговище**, общ. **Търговище**, обл. **Търговище**
По кадастралната карта и кадастралните регистри, одобрени със **Заповед РД-18-18/17.06.2005 г. на ИЗПЪЛНИТЕЛЕН ДИРЕКТОР НА АГКК**
Последно изменение на кадастралната карта и кадастралните регистри, засягащо поземления имот е със **Заповед КД-14-25-268/29.06.2011 г. на НАЧАЛНИК НА СГКК - ТЪРГОВИЩЕ**
Адрес на поземления имот: **гр. Търговище**
Площ: **491 кв. м**
Трайно предназначение на територията: **Земеделска**
Начин на трайно ползване: **За земеделски труд и отдих (съгласно § 4 ПЗРЗСПЗЗ)**
Категория на земята: **0**

Координатна система ККС2005

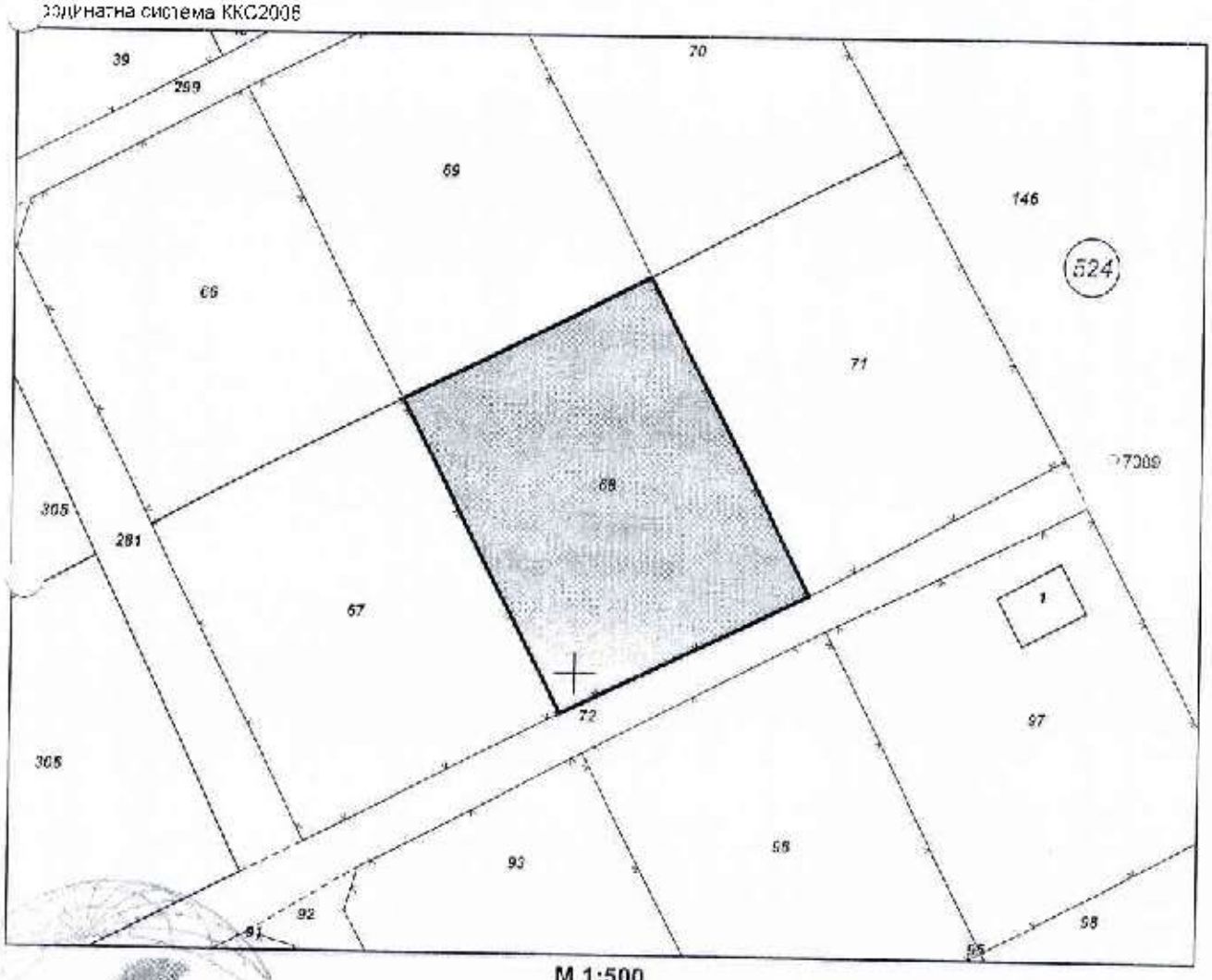

М 1:500

Скица **№ 15-715050-28.06.2022 г.** издадена въз основа на заявление с входящ **№ 01-365628-28.06.2022 г.**

.....
Галина Георгиева ОбА Търговище

Подписан с квалифицирован електронен подпис Geodesy Cartography and Cadastre Agency, E
DN: C=BG, L=Sofia, O=Geodesy Cartography and Cadastre Agency, OID.2.5.1.97=NTRBG-130362903, CN=Geodesy Cartography and Cadastre Agency

София 1618, кв.Лозенец, ул.Мусала №1,
тел.:02/955 45 40, факс: 02/955 63 33
ACADA@CADASTRE.BG • WWW.CADASTRE.BG

Предишен идентификатор: **няма**
Номер по предходен план: **01, квартал: 01, парцел: 1998**
Съседи: **73626.524.67, 73626.524.72, 73626.524.71, 73626.524.70, 73626.524.69, 73626.524.66**

Собственици по данни от КРНИ:
1. 000875920, ОБЩИНА ТЪРГОВИЩЕ
Няма данни за идеалните части
Липсва информация

Носители на други вещни права по данни от КРНИ:
няма данни

Сгради, които лопадат върху имота
няма данни за сгради

Скица **№ 15-715050-28.06.2022 г.** издадена въз основа на заявление с входящ **№ 01-365628-28.06.2022 г.**

.....
Галина Георгиева ОбА Търговище

София 1113, ж.к. Гео Милев, ул. Мусала №7
тел. 02/95 | 45 40, факс: 02/955 59 3
ADP, 3D-Кадастър, ВВО, www.cadastre.bg

СЛУЖБА ПО ГЕОДЕЗИЯ, КАРТОГРАФИЯ И КАДАСТЪР - ГР. ТЪРГОВИЩЕ
7700, ПОЩЕНСКА КУТИЯ 184, Ул. "ЛИЛИЯ" №2, 0601/67325; 67644,
targovishte@cadastre.bg, БУЛСТАТ:130362903

СКИЦА НА ПОЗЕМЛЕН ИМОТ
№ 15-619986-08.06.2022 г.

Поземлен имот с идентификатор **73626.524.93**

Гр. **Търговище**, общ. **Търговище**, обл. **Търговище**
По кадастралната карта и кадастралните регистри, одобрени със **Заповед РД-18-18/17.06.2005 г. на ИЗПЪЛНИТЕЛЕН ДИРЕКТОР НА АГКК**
Последно изменение на кадастралната карта и кадастралните регистри, засягащо поземления имот е **от 08.05.2015 г.**
Адрес на поземления имот: **гр. Търговище**
Площ: **508 кв. м**
Трайно предназначение на територията: **Земеделска**
Начин на трайно ползване: **За земеделски труд и отдих (съгласно § 4 ПЗРЗСПЗЗ)**
Категория на земята: **0**

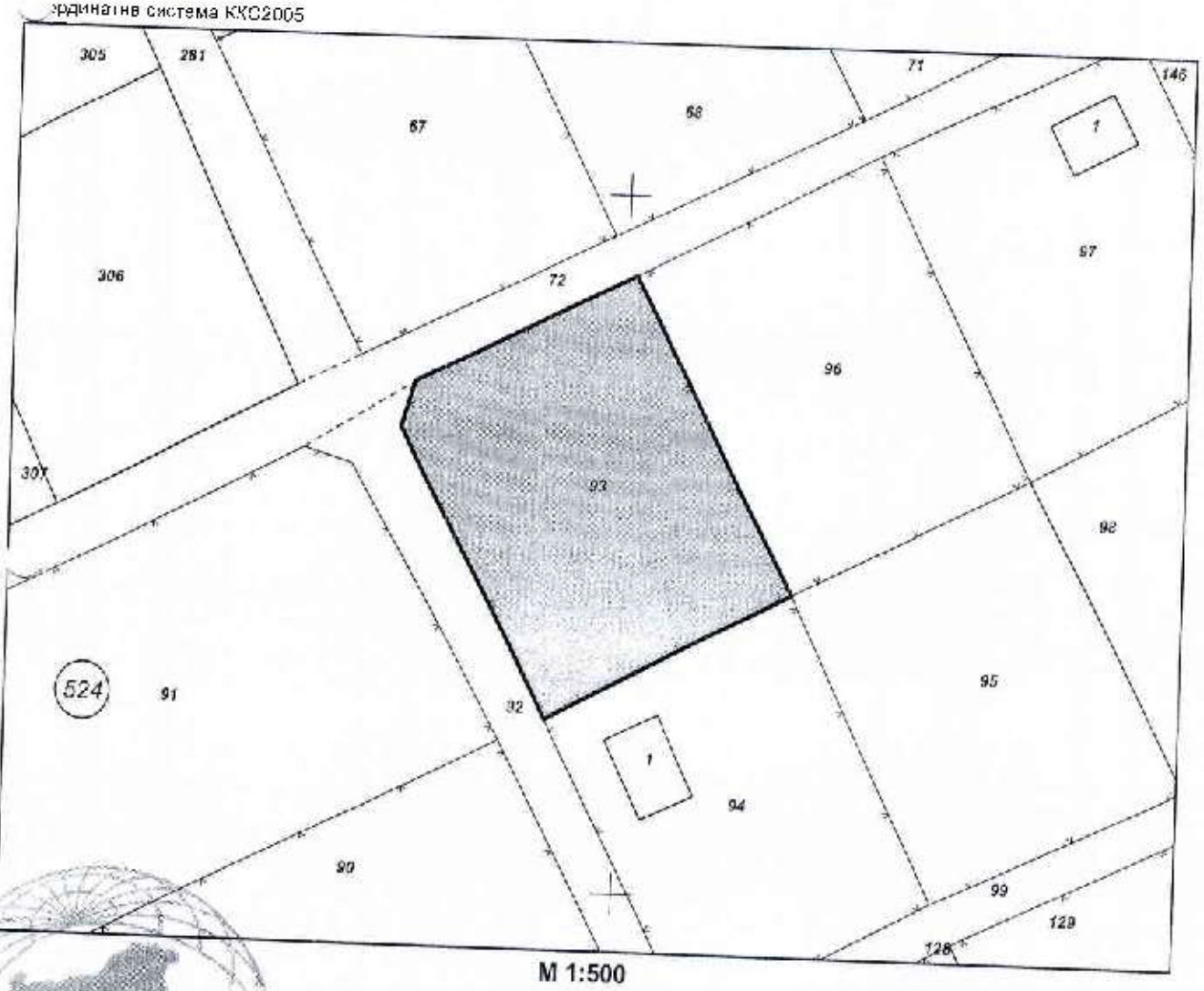

М 1:500

Скица **№ 15-619986-08.06.2022 г.** издадена въз основа на заявление с входящ **№ 01-320965-08.06.2022 г.**

.....
Галина Георгиева ОбА Търговище

Подписан от: Агенция по геодезия, картография и кадастър
DN: C=BG, L=Sofia, O=Cadastre Agency, CN=Cadastre Agency

Предишен идентификатор: **няма**
Номер по предходен план: **няма**
Съседи: **73626.524.72, 73626.524.92, 73626.524.94, 73626.524.95, 73626.524.96**

Собственици по данни от КРНИ:
1. **000875920, ОБЩИНА ТЪРГОВИЩЕ**
Няма данни за идеалните части
Акт за частна общинска собственост № 62 том VI рег. 1912 от 30.04.2015г., издаден от Служба по вписванията гр.Търговище

Носители на други вещни права по данни от КРНИ:
няма данни

Сгради, които попадат върху имота
няма данни за сгради

Скица **№ 15-619986-08.06.2022 г.** издадена въз основа на заявление с входящ **№ 01-320965-08.06.2022 г.**

.....
Галина Георгиева ОбА Търговище