ОБЩИНА ТЪРГОВИЩЕ

7700 Търговище, пл. Свобода
Телефон: 0601/686 12; факс: 0601/620 57, 0601/622 12
e-mail:obshtina@targovishte.bg; www.targovishte.bg

О Б Я В Л Е Н И Е

№06-48**/**07.03**.2024 г.**

Община Търговище на основание чл. 128, ал. 3 от ЗУТ съобщава за изработен проект на Подробен устройствен план- план- схема за елементи на техническата инфраструктура „Кабелна линия НН за присъединяване на фотоволтаична електроцентрала /ФЕЦ до 30 kW / в УПИ I- 111, кв. 33, с. Лиляк , общ. Търговище към електроразпределителната мрежа.

Информация по Проекта е поместена на интернет страницата на общината: www.targovishte.bg, линк – Общинска администрация / обяви и съобщения/ устройство на територията/.

Проектът може да бъде разгледан в стая № 14 на 1 етаж в сградата на Община Търговище.

На основание чл. 128, ал. 5 от ЗУТ в 14-дневен срок от съобщението заинтересованите лица могат да направят писмени възражения, предложения и искания по проекта до общинската администрация.

Търговище

Началник отдел ТСУ

/инж. Т. Керемидчиева/

План-схема за елементи на техническата инфраструктура за кабелна линия НН за присъединяване на фотоволтаична електроцентрала /ФЕЦ до 30kW/ в УПИ I-111, кв.33, с.Лиляк, общ.Търговище към електроразпределителната мрежа

Възложител: Ирина [redacted] Илиева

Част: ПУП

Фаза: ОП

ОБЯСНИТЕЛНА ЗАПИСКА

Инвестиционното намерение на Възложителя, собственик на УПИ I-111, кв. 33, с. Лиляк, общ. Търговище е да изгради в горепосочения имот, Фотоволтаична инсталация за производство на електрическа енергия от възобновяеми източници с обща номинална изходна мощност до 30кW /ФЕЦ до 30kW/. От Гл. архитект на Община Търговище има издадено Разрешение за строеж № РС-107 от 15.08.2023 г. за строеж: Фотоволтаична инсталация за производство на електрическа енергия от възобновяеми източници с обща номинална изходна мощност 30kW в УПИ I-111, кв. 33, с. Лиляк, общ. Търговище.

Съгласно предписанията на експлоатационното дружество „ЕРП Север"АД, гр.Варна в издадено от тях Становище, изх. № ПВИ-1451/18.06.2023 г. относно условията за присъединаване на обект за производство на електрическа енергия от възобновяеми източници към разпределителната ел. мрежа (за обекти по реда на чл.24, ал.1 от ЗЕВИ), присъединяването на ФЕЦ до 30kW ще се осъществи чрез монтаж на ново електромерно табло на Трафопост „4 Лиляк", електропровод с диспечерско наименование "Цветница Търговище" 20kV, подстанция "Търговище 1" 110/20kV.

Проектът за План-схема за елементи на техническата инфраструктура за кабелна линия НН за присъединяване на фотоволтаична електроцентрала /ФЕЦ до 30kW/ в УПИ I-111, кв.33, с.Лиляк, общ.Търговище към електроразпределителната мрежа е разработен във връзка с издадена Заповед № РД-3-1224/18.10.2023г. на Зам. Кмета на община Търговище.

С настоящата разработка се определя проектното трасто на кебелната линия НН, неговата дължината и сервитутната му зона, като е използвана извадка от действащите кадастрален и регулационен план на с. Лиляк.

Трасето на кебелната линия НН, присъединяваща фотоволтаична електроцентрала /ФЕЦ до 30kW/ в УПИ I-111, кв.33, с. Лиляк, общ. Търговище към електроразпределителната мрежа започва от Трафопост „4 Лиляк" в УПИ X с отреждане

„за озеленяване" в кв. 25 и минава през: улица в участъка с о.т.34-33-32; проектна улица от о.т.32 до о.т.28; пресича улица с о.т.28 - о.т.29; улица в участъка от о.т.28 до о.т.27 по плана на с. Лиляк - до уличната регулационна граница на УПИ I-111 в кв. 33, с. Лиляк, община Търговище.

Сервитутът на трасето е определен в съответствие с Наредба № 16 от 9.06.2004 г. за сервитутите на енергийните обекти, който за кабелна линия НН, при трасе през урбанизираните територии е сервитутна ивица по оста на трасето – 1,5 m от едната страна и 0,6 m от другата страна.

Площта на сервитутната зона на трасе на нова кабелна линия НН е 618 m^2.
Дължината на трасето на новата кабелна линия НН е 293,48 m.

В ПИ 43685.501.706 (общинска публична собственост) дължината на трасето на кабелната линия е 15,81m. В ПИ 43685.501.731 (общинска публична собственост) дължината на трасето на кабелната линия е 124,59m. В ПИ 43685.501.727 (общинска публична собственост) дължината на трасето на кабелната линия е 54,51m. В ПИ 43685.501.734 (общинска публична собственост) дължината на трасето на кабелната линия е 98,57m.

Проектното трасе на кабелната линия е съгласувано с експлоатационното дружество „Водоснабдяване и канализация" ООД, гр. Търговище. Съгласно тяхно Становище с изх. № 462/25.08.2023г. в трасето на новопроектирата кабелна линия попада съществуващо водопроводно отклонение Ø3/4" поцинкована тръба и пресича 2 броя водопроводи Ø80АЦ, 1 брой Ø100АЦ и 2бр. СВО. Това налага по време на изкопните работи да се спазват изискванията на Наредба №8 от 28.07.1999 г. за правила и норми за разполагане на технически проводи и съоръжения в населените места, а именно:

- Вертикално разстояние при пресичане на силнотокови кабели: с водопровод - 0,25m;
- Хоризонтално разстояние при пресичане на силнотокови кабели: с водопровод- 0,50m.

Проектът съдържа:

1. План-схема за елементи на техническата инфраструктура за кабелна линия НН и трасировъчен план в М 1:1000.

2. Регистър на засегнатите имоти от трасето на кабелна линия НН и неговия сервитут и баланси на територията.
3. Координатен регистър на точките по оста на трасето и по сервитутните линии в кадастрална координатна система 2005.

Проектът е съобразен с изискванията на следните нормативни документи:

- Закон за устройство на територията;
- Наредба № 8/2001 г. на МРРБ за обема и съдържанието на устройствените схеми и планове;
- Наредба № 7/2003 г. на МРРБ за правила и нормативи за устройство на отделните видове територии и устройствени зони;
- Наредба № 16 от 9.06.2004 г. за сервитутите на енергийните обекти;
- Наредба №8 от 28.07.1999г. за правила и норми за разполагане на технически проводи и съоръжения в населените места.

Проектанти:



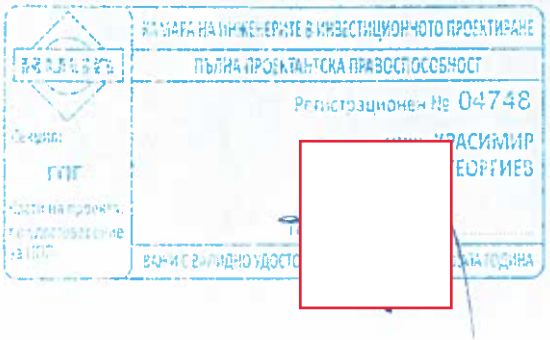

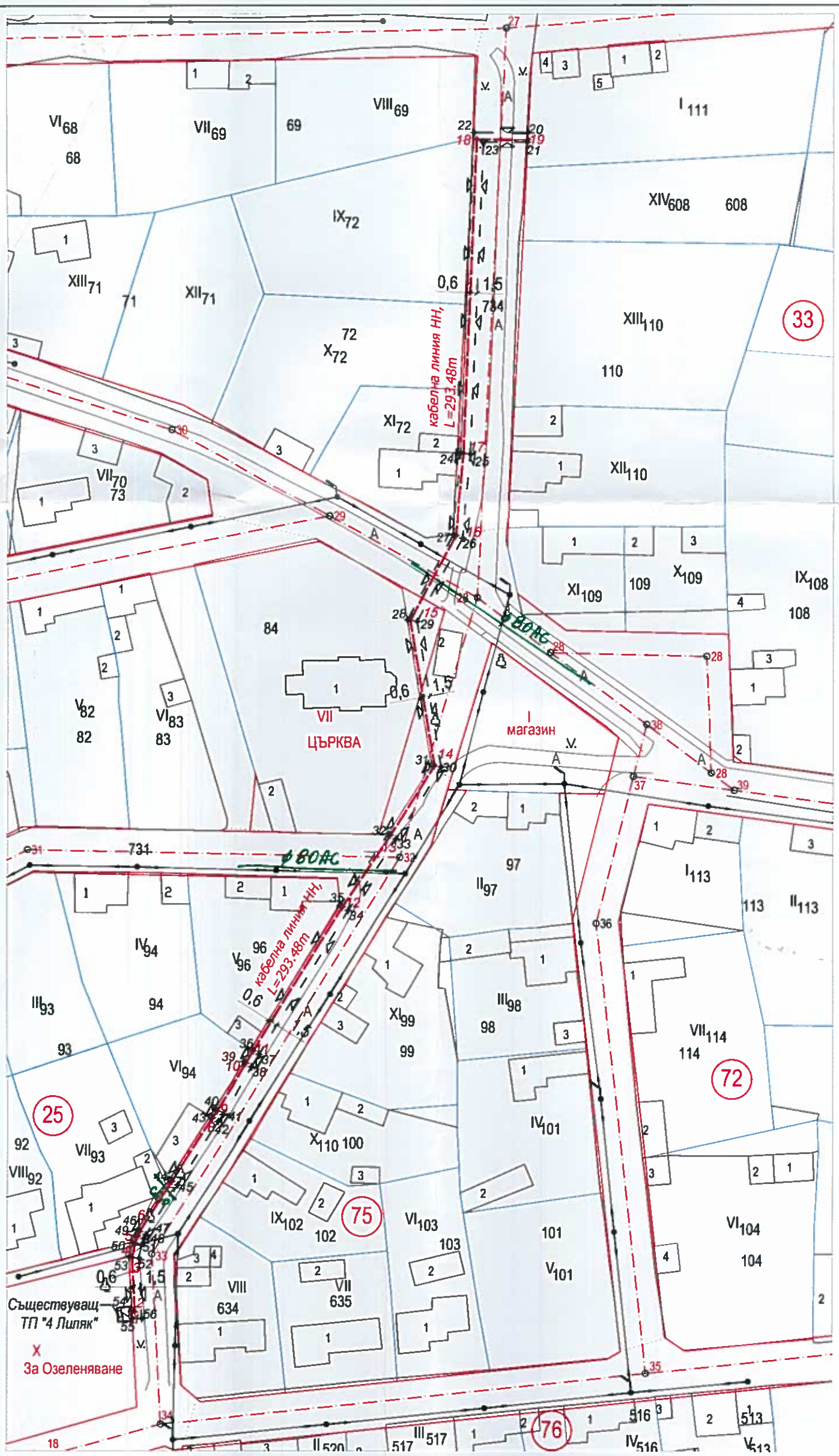

ЛЕГЕНДА:

- КАБЕЛНА ЛИНИЯ НН - нова
- СЕРВИТУТ КАБЕЛНА ЛИНИЯ НН
- 10 № НА ТОЧКА ОТ ТРАСЕТО
- 27 № НА ТОЧКА ОТ СЕРВИТУТА

ПРОЕКТАНТ ПО ЧАСТ ГЕОДЕЗИЯ:	ПРОЕКТАНТ ПО ЧАСТ ЕЛЕКТРИЧЕСКА:
	ПЪЛНА ПРОЕКТАНТСКА ПРАВОСПОСОБНОСТ Регистрационен № 12268 инж. ГЕОРГИ РАЙКОВ ИЛИЕВ Подпис: ВАЖИ С ВАЛИДНО УДОСТОВЕРЕНИЕ ЗА ППП

ВЪЗЛОЖИТЕЛ:	ИРИНА ЛИЕВА	

План-схема за елементи на техническата инфраструктура за кабелна линия НН за присъединяване на фотоволтаична електроцентрала /ФЕЦ до 30kW/ в УПИ I-111, кв.33, с.Лиляк, общ.Търговище към електроразпределителната мрежа

ЧАСТ: ПУП	ФАЗА: ОП	М 1:1000	ДАТА: 2024 г.	ЧЕРТЕЖ №: 2 / 2