**ОБЩИНА ТЪРГОВИЩЕ**

7700 Търговище, пл. Свобода
Телефон: 0601/686 12; факс: 0601/620 57, 0601/622 12
e-mail:obshtina@targovishte.bg; www.targovishte.bg

# О Б Я В Л Е Н И Е

**№** 06-10-15.01 **.....2024 г.**

Община Търговище на основание чл. 128, ал. 3 от ЗУТ съобщава за изработен Проект на план – схема за елементи на техническата инфраструктура за обект: „ Кабелна линия НН за присъединяване на фотоволтаична инсталация за производство на електрическа енергия от възобновяеми източници с номинална изходна мощност 200 kW в УПИ XI-363,364“ за безвредни производствени дейности- фотоволтаична инсталация“, кв. 42, с. Буховци, общ. Търговище“.

Информация по Проекта е поместена на интернет страницата на общината: www.targovishte.bg, линк – Актуално, линк - Обявления / Обявления и уведомления на Община Търговище за 2024г./ към Обявлението/.

Проектът може да бъде разгледан в стая № 14 на 1 етаж в сградата на Община Търговище.

На основание чл. 128, ал. 5 от ЗУТ в 14-дневен срок от съобщението заинтересованите лица могат да направят писмени възражения, предложения и искания по проекта до общинската администрация.

инж. Ц. Павлова- гл. експерт

Община Търговище КМЕТ 35

**ПЛАН-СХЕМА ЗА ЕЛЕМЕНТИ НА ТЕХНИЧЕСКАТА ИНФРАСТРУКТУРА**

**за обект: „Кабелна линия НН за присъединяване на фотоволтаична инсталация за производство на електрическа енергия от възобновяеми източници с номинална изходна мощност 200kW в УПИ XI-363,364 "за безвредни производствени дейности - фотоволтаична инсталация", кв.42, с.Буховци, общ.Търговище“**

**Възложител: "[redacted]" ЕООД, гр.София**

**Част: ПУП**

**Фаза: ОП**

## ОБЯСНИТЕЛНА ЗАПИСКА

Специализираната план-схемата за елементи на техническата инфраструктура за обект: „Кабелна линия НН за присъединяване на фотоволтаична инсталация за производство на електрическа енергия от възобновяеми източници с номинална изходна мощност 200kW в УПИ XI-363,364 "за безвредни производствени дейности - фотоволтаична инсталация", кв.42, с.Буховци, общ.Търговище“ е разработена във връзка с инвестиционните намерения на Възложителя за изграждане на Фотоволтаична инсталация за производство на електрическа енергия от възобновяеми източници (ФЕЦ) в УПИ XI-363,364 от кв.42 по плана на с.Буховци, община Търговище и издадена Заповед № РД-3-1281/24.10.2023г. на ВрИД кмет на община Търговище.

Съгласно предписанията на експлоатационното дружество „ЕРП Север"АД, гр.Варна в издадено от тях Становище, №ПВИ-168/22.07.2023г. относно условията за присъединяване на обект за производство на електрическа енергия извън тези, уредени по ЗЕВИ, мястото на присъединяване на ФЕЦ е към съществуващ стоманорешетъчен стълб СРС 20kV в близост до имота, от електропроводно отклонение на трафопост МТП „3 Буховци“, част от електропровод 20KV „Браг“, подстанция „Търговище 1“ 110/20kV. Присъединителният ел. кабел се предвижда ще бъде положен подземно.

С настоящата разработка се определяне на трасто на кебелната линия, неговата дължината и сервитутната му зона. XI-363,364 от кв.42. Пресичането на проектното трасе на кабелната линия с път III-5102 е определено при км 9+595, съгласно съставен Протокол, изх. № 53-00-704/25.09.2023г. на ОПУ-Търговище.

Проектното трасе на кабелната линия е съгласувано с експлоатационното дружество „Водоснабдяване и канализация“ООД, гр.Търговище. Съгласно тяхно Становище с изх. № 463/25.08.2023г. за предоставяне на данни за прединвестиционни проучвания и условия за проектиране на техническата инфраструктура – ВиК и други мрежи, проектното трасе на кабелната линия пресича 2 броя водопроводи Ø80 АЦ и СВО за УПИ VII-355 и попада в съществуващо водопроводно отклонение Ø3/4“ поцинкована тръба. Всички водопроводни трасета са нанесени схематично на предоставената им схема на кабелна линия, без упоменаване на координати на техните трасета. За това, по време на изкопните работи ще се спазват изискванията на Наредба №8 от 28.07.1999г. за правила и норми за разполагане на технически проводи и съоръжения в населените места, а те са:

- Вертикално разстояние при пресичане на силнотокови кабели: с водопровод - 0,25m;
- Хоризонтално разстояние при пресичане на силнотокови кабели: с водопровод- 0,50m.

Тъй като трасето попада изцяло в урбанизирана територия, предвидената сервитутна зона е с ширина от 2,1 m: по остта на трасето – 1,5m от едната страна и 0,6m от другата страна, съгласно Приложение №1 от Наредба №16 за сервитутите на енергийните обекти.

Дължината на трасе на новата кабелна линия 20kV е 263 m

Площта на сервитутната зона на сервитутната зона на трасето на новата кабелна линия 20kV е 552 $m^2$.

Проектът съдържа:

1. Подробен устройствен план – специализирана план-схема за елементи на техническата инфраструктура и трасировъчен план в М 1:1000.
2. Регистър на засегнатите имоти от трасето на електропровода и неговия сервитут.
3. Регистър с координатите на чупките на трасето и сервитута.

Проектанти:

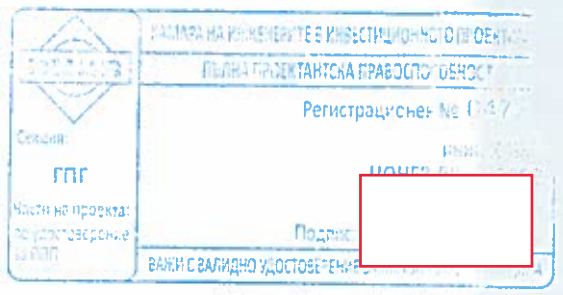


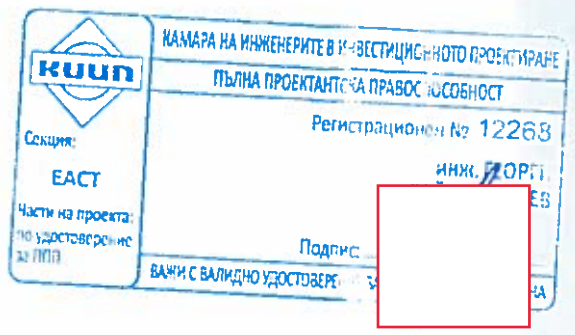

**РЕГИСТЪР НА ЗАСЕГНАТИТЕ ОТ ТРАСЕ НА КАБЕЛНА ЛИНИЯ 20KV ОТ СЪЩЕСТВУВАЩ СТОМАНОРЕШЕТЪЧЕН СТЪЛБ СРС 20kV ДО УПИ XI-363,364 ОТ КВ.42 ПО ПЛАНА НА С.БУХОВЦИ, ОБЩИНА ТЪРГОВИЩЕ С ДЪЛЖИНА 263 М**

| НОМЕР НА ИМОТА | ВИД НА ИМОТА | ДЪЛЖИНАНА ТРАСЕТО В М | ПЛОЩ НА ИМОТА В КВ.М | ТРАЙНО ПРЕДНАЗНАЧЕНИЕ | НАЧИН НА ТРАЙНО ПОЛЗВАНЕ | АДРЕС | ИМЕ, ПРЕЗИМЕ, ФАМИЛИЯ, НАИМЕНОВАНИЕ | ВИД СОБСТВЕНОСТ |
|---|---|---|---|---|---|---|---|---|
| ОТ О.Т 123 ДО О.Т.147 | Поземлен имот | 122 | | Урбанизирана територия | За второстепенна улична мрежа | с.Буховци, общ.Търговище | Община Търговище | Общинска публична |
| | | **сервитут** | **256** | **Площ с ограничение** | | | | |
| ОТ О.Т 148, О.Т.147, О.Т.149 ДО О.Т.151 | Поземлен. имот | 141 | | Урбанизирана територия | Републикански път III-5102 | с.Буховци, общ.Търговище | Р България | Държавна |
| | | **сервитут** | **296** | **Площ с ограничение** | | | | |

**Общо площ с ограничение: 552 кв.м.**

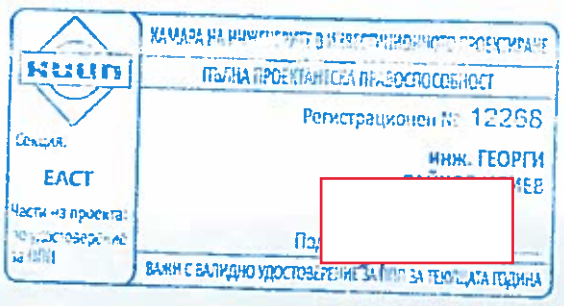




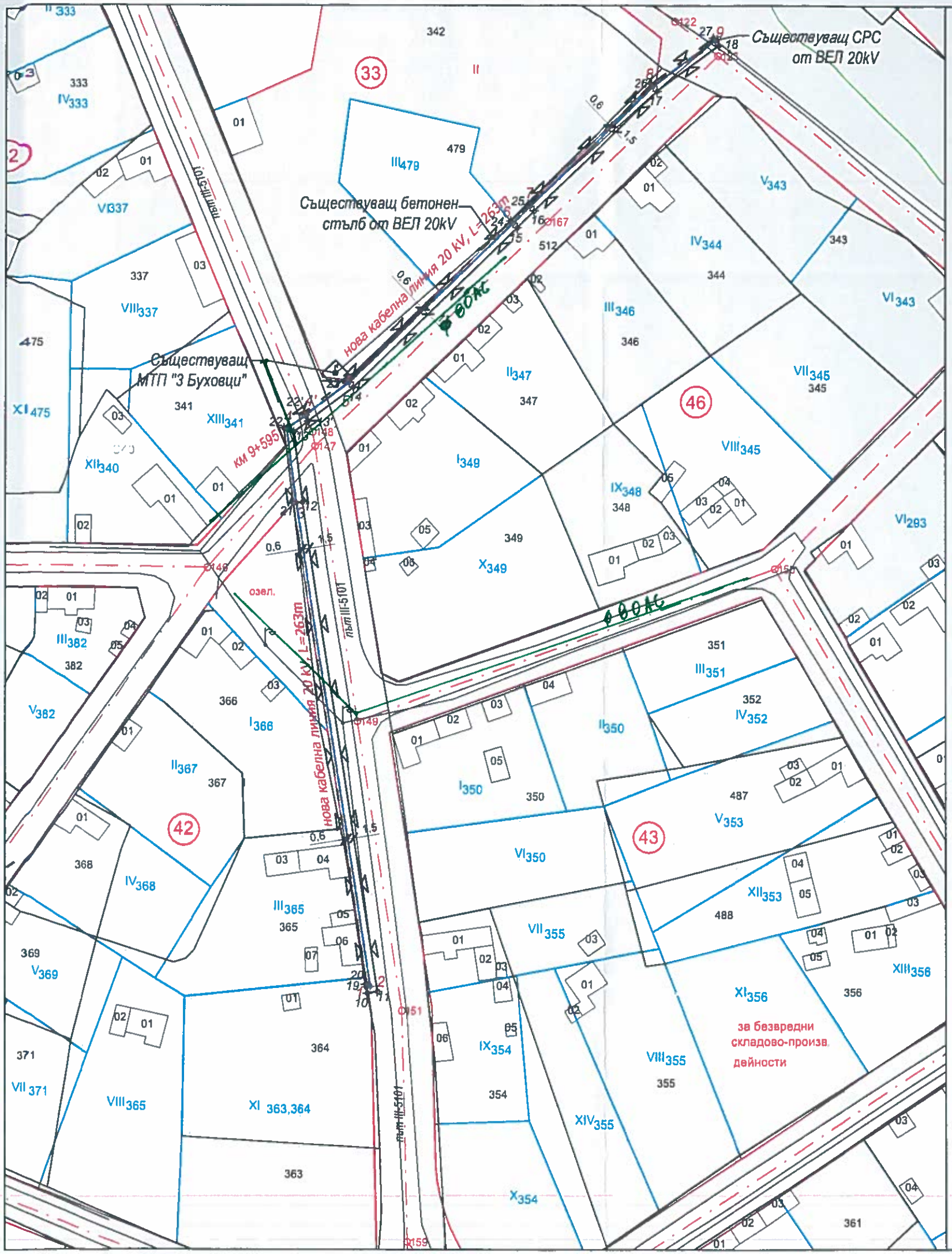


Координарна система: БГС 2005

| КООРДИНАТЕН РЕГИСТЪР НА ОСТТА И СЕРВИТУТА НА КАБЕЛНА ЛИНИЯ 20kV | | |
|---|---|---|
| N | X | Y |
| 1 | 4797733.10 | 598240.82 |
| 2 | 4797733.27 | 598241.74 |
| 3 | 4797843.49 | 598224.04 |
| 4 | 4797860.31 | 598221.76 |
| 5 | 4797871.05 | 598236.02 |
| 6 | 4797907.44 | 598273.51 |
| 7 | 4797911.27 | 598277.49 |
| 8 | 4797938.92 | 598306.21 |
| 9 | 4797949.49 | 598320.54 |
| 10 | 4797731.63 | 598241.09 |
| 11 | 4797732.06 | 598243.46 |
| 12 | 4797843.71 | 598225.52 |
| 13 | 4797859.64 | 598223.37 |
| 14 | 4797869.91 | 598236.99 |
| 15 | 4797906.34 | 598274.53 |
| 16 | 4797910.19 | 598278.53 |
| 17 | 4797937.77 | 598307.18 |
| 18 | 4797948.28 | 598321.43 |
| 19 | 4797733.69 | 598240.71 |
| 20 | 4797733.76 | 598241.06 |
| 21 | 4797843.40 | 598223.44 |
| 22 | 4797860.58 | 598221.12 |
| 23 | 4797871.51 | 598235.63 |
| 24 | 4797907.88 | 598273.10 |
| 25 | 4797911.70 | 598277.07 |
| 26 | 4797939.38 | 598305.82 |
| 27 | 4797949.98 | 598320.18 |
| пресичане на кабелна линия 20kV с остта на път III-5102 при км 9+595 | | |
| 4' | 4797863.56 | 598226.07 |
| 13' | 4797862.14 | 598226.68 |
| 22' | 4797864.13 | 598225.83 |

ЛЕГЕНДА:

НОВА КАБЕЛНА ЛИНИЯ 20kV

СЕРВИТУТ

10 27 № НА ТОЧКА ОТ ТРАСЕТО И СЕРВИТУТА

Дължина на трасе нова кабелна линия 20kV - 263 m

Площ на сервитутна зона на трасе нова кабелна линия 20kV - 552 m²

ВиК - ООД гр. Търговище
съгласувам: , съгл. становище
Дата: 11.12.2023г. изх № 665/11.12.2023г.
Важи до: 11.12.20[redacted]
Съгласувал: ..... (Лидия Милановa)

ПРОЕКТАНТ ПО ЧАСТ ГЕОДЕЗИЯ: инж. ДЕЯН ДИМИТРОВ
Регистрационен №
Секция: ГПГ
[redacted]
"ИВАНОВ" ЕООД

ПРОЕКТАНТ ПО ЧАСТ ЕЛЕКТРИЧЕСКА: инж. ГЕОРГИ ИЛИЕВ
КАМАРА НА ИНЖЕНЕРИТЕ В ИНВЕСТИЦИОННОТО ПРОЕКТИРАНЕ
ПРОЕКТАНТСКА ПРАВОСПОСОБНОСТ
Регистрационен № 1226
Секция: ЕАСТ
инж. ГЕОРГИ ИЛИЕВ
Части на проекта: по удостоверение
[redacted]
ВАЖИ С ВАЛИДНО УДОСТОВ[redacted]

ВЪЗЛОЖИТЕЛ: [redacted] ЕООД [redacted]

ПЛАН-СХЕМА ЗА ЕЛЕМЕНТИ НА ТЕХНИЧЕСКАТА ИНФРАСТРУКТУРА за обект: „Кабелна линия НН за присъединяване на фотоволтаична инсталация за производство на електрическа енергия от възобновяеми източници с номинална изходна мощност 200kW в УПИ XI-363,364 "за безвредни производствени дейности - фотоволтаична инсталация", кв.42, с.Буховци, общ.Търговище"

| ЧАСТ: ПУП | ФАЗА: ОП | М 1:1000 | ДАТА: 2023 г. | ЧЕРТЕЖ №: 1 / 1 |
|---|---|---|---|---|