ПУП - ПАРЦЕЛАРЕН ПЛАН

за кабелна линия
ниско напрежение
от БКТП "Антар" Търговище
до електромерно табло
за имот ПИ 73626.31.36

М 1:500

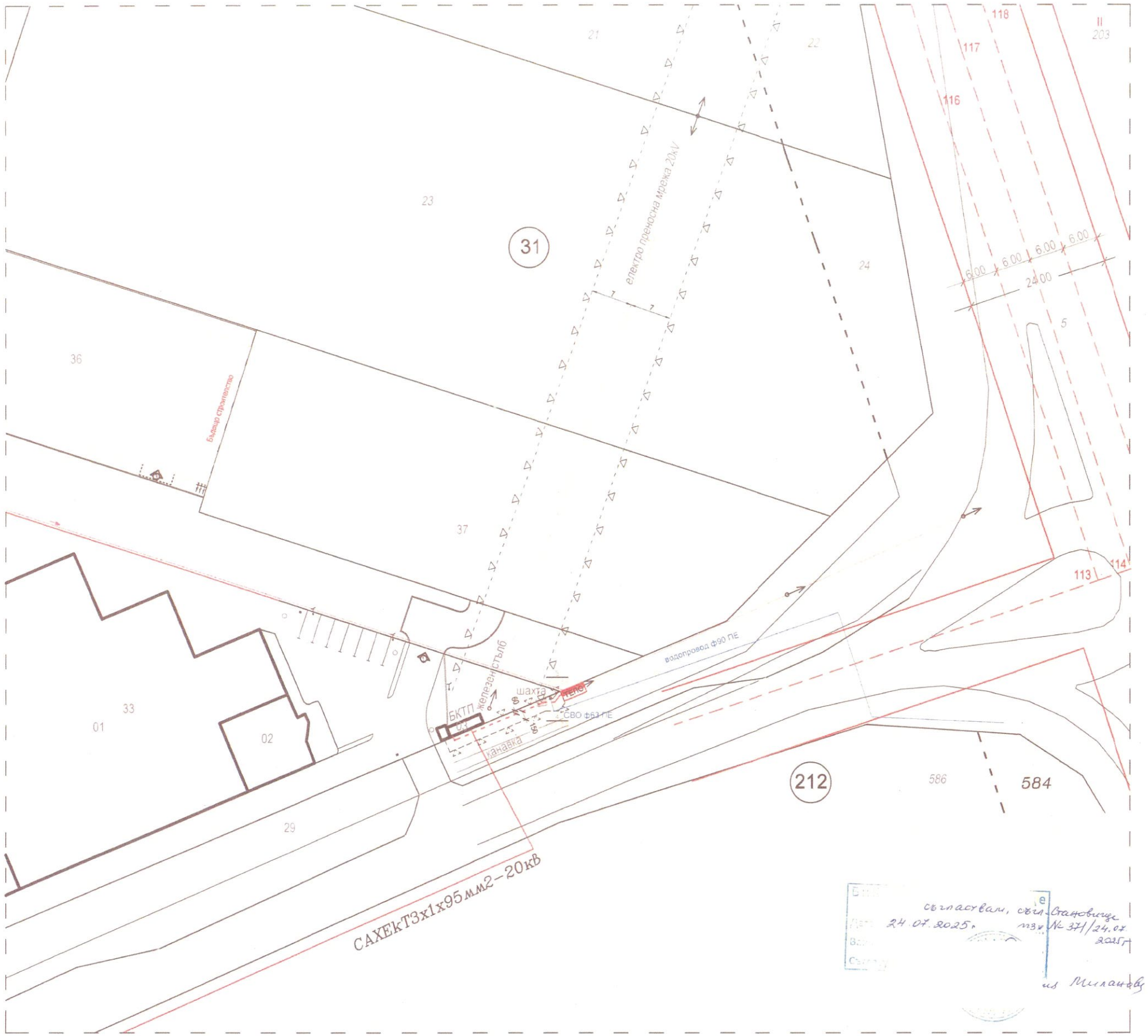

ЛЕГЕНДА:

- Кабелна линия
- ПИ граници
- Сервитутна зона на кабелна линия
- Сгради в строеж по издадено РС

Детайл на пресичане съгласно:
Чл. 373. ал.2 от **НАРЕДБА № 3 от 9.06.2004 г. за устройството на електрическите уредби и електропроводните линии,** който гласи - Допуска се полагане на кабели до 35 kV на дълбочина 0,5 m в участък с дължина до 5 m при влизане в сгради или пресичане с подземни съоръжения при условие, че кабелите са защитени от механични повреди.

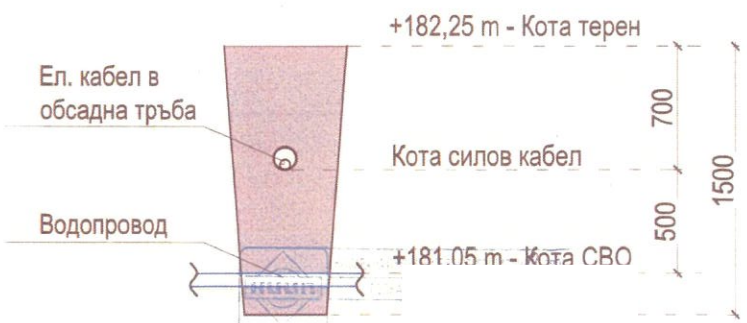

Проектант: .....
/инж. Дж. Ниязие

Възложител: .....
/"АНТАР" ООД/

ОБЯСНИТЕЛНА ЗАПИСКА

обект: Кабелна линия НН от БКТП "АНТАР" Търговище до електромерно табло за ПИ 73626.31.36
Възложител: "АНТАР" ООД гр.Търговище

Изработил проекта:
„ИВАНОВ" ЕООД гр.Търговище вписан в Регистъра на правоспособните лица с №301, съгласно Заповед № 300-2-26/2002г. на изпълнителния директор на АГКК.

Обхват и цел на проекта: Обхват на проекта са **ПИ 73626.31.33 и 31.29 гр.Търговище.** Цел на проекта е строителство на кабелна линия НН.

Изпълнение на проекта:

Геодезическото заснимане е извършено с двучестотен GPS приемник „Leica Viva GS08NET" в RTK режим от Иван Цонев Иванов. Подробните точки са заснети директно.

Точност на определяне на подробните точки в хоризонтално и вертикално отношение - 1.3 до 3.9 см.

Изработен е трасировъчен план и координатен регистър на кабелна линия.

Координатна система: БГС 2005.

Представени материали:

1. Трасировъчен план.
2. Координатен регистър.

КАМАРА НА ИНЖЕНЕРИТЕ В ИНВЕСТИЦИОННОТО ПРОЕКТИРАНЕ
ПЪЛНА ПРОЕКТАНТСКА ПРАВОСПОСОБНОСТ
Регистрационен № 04741
Секция: ГТИГ
Части на проекта: по удостоверение за ППП
Подпис
ВАЛИДНО УДОСТОВЕРЕНИЕ

Съставил:

«ИВАНОВ» ЕООД

ТРАСИРОВЪЧЕН ПЛАН

М 1:250

обект: Кабелна линия НН от БКТП "АНТАР" Търговище до електромерно табло за ПИ 73626.31.36

Възложител: "АНТАР" ООД гр.Търговище

Координатна система: БГС 2005

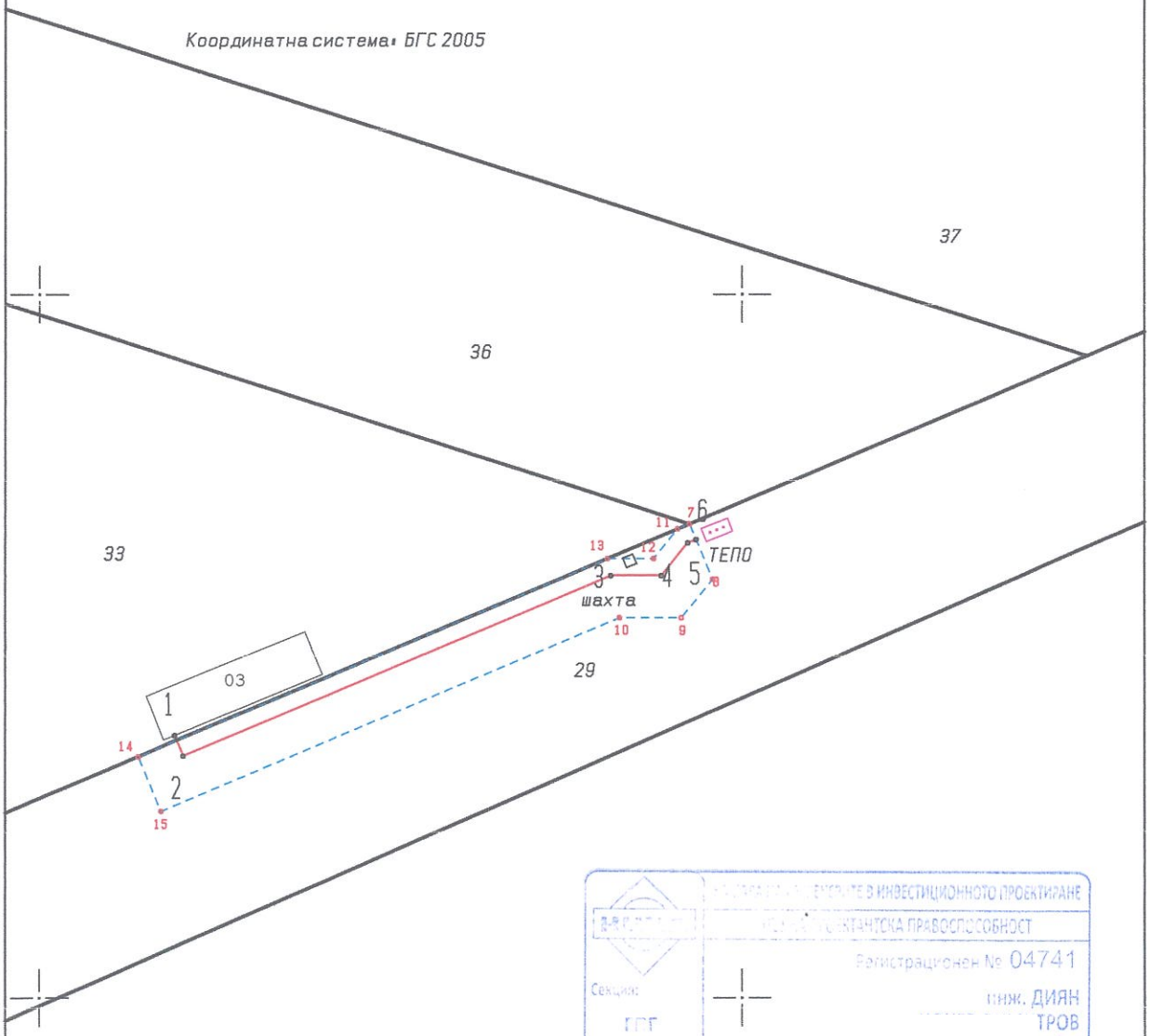

Изработил: .....

"ИВАНОВ" ЕООД гр.Търговище

ОБЕКТ: ПУП - ПАРЦЕЛАРЕН ПЛАН за кабелна линия ниско напрежение от БКТП "Антар" Търговище до електромерно табло за имот ПИ 73626.31.36

ВЪЗЛОЖИТЕЛ: "Антар" ООД

О Б Я С Н И Т Е Л Н А З А П И С К А

Предложената план-схема е изработена на базата издадено Становище от „Електроразпределение Север“ АД с № ПУПРОК-2151-19.03.2025г., актуална извадка от действащ регулационен план с нанесена кадастрална основа за гр. Търговище.

Съгласно чл.34 ал. 5 от НАРЕДБА № 6 ОТ 28 МАРТ 2024 Г. *ЗА ПРИСЪЕДИНЯВАНЕ НА ОБЕКТИ КЪМ ЕЛЕКТРИЧЕСКИТЕ МРЕЖИ* електромерното табло ще се монтирано на границата на имота на клиента. Кабелното трасе ще започва от табло ниско напрежение в БКТП „Антар“ Търговище и ще бъде до електромерно табло на границата на имот ПИ 73626.31.36, гр. Търговище.

Подземната кабелна линия ще бъде собственост на „Електроразпределение Север“ АД, с ниво на напрежение 0,4kV.

Дължината на КЛ се равнява на 20 м с определена сервитутна зона от 45 м^2.

Трасето на кабелната линия преминава през следния имот:

- 73626.31.29

В същият имот се намира съществуващ подземен водопровод Ф 90 ПЕ, на който сервитутната зона е с ширина 6 метра. В същата сервитутна зона попада трасето на настоящия кабел НН и се получава пресичане на кабелната линия със СВО Ф63 ПЕ.

Съгласно **чл. 11, ал. 1** от НАРЕДБА № РД-02-20-1 ОТ 5 МАРТ 2020 Г. *ЗА УСЛОВИЯТА И РЕДА ЗА ОПРЕДЕЛЯНЕ НА РАЗМЕРИТЕ И РАЗПОЛОЖЕНИЕТО НА СЕРВИТУТНИТЕ ИВИЦИ И НА СПЕЦИАЛНИЯ РЕЖИМ ЗА УПРАЖНЯВАНЕ НА СЕРВИТУТИТЕ НА ВОДОСНАБДИТЕЛНИТЕ И КАНАЛИЗАЦИОННИТЕ ПРОВОДИ (МРЕЖИ) И СЪОРЪЖЕНИЯ ИЗВЪН НАСЕЛЕНИТЕ МЕСТА И СЕЛИЩНИТЕ ОБРАЗУВАНИЯ* и **чл. 83, ал. 6 от ЗУТ** е представена схема за одобрение в графичен вид на чертеж с М 1:500. Посочено е трасето на кабел ниско напрежение и детайл на пресичане - водопровод с кабел.

Сервитутът за енергийни линейни обекти с настоящите параметри е 1,5м от външната страна към улицата и 0,6м от другата страна - към сградите. Зоната, която се определя като сервитут е обособена за изграждане, експлоатация и ремонт, съгласно Приложение № 1 към чл. 7, ал.1, т. 1 от НАРЕДБА № 16 ОТ 9 ЮНИ 2004Г. *ЗА СЕРВИТУТИТЕ НА ЕНЕРГИЙНИТЕ ОБЕКТИ.*

Възложител.. .....
/"Антар" ООД /

Проектант:
/инж. Дж. [illegible]

ПУП - ПАРЦЕЛАРЕН ПЛАН

за кабелна линия
ниско напрежение
от БКТП "Антар" Търговище
до електромерно табло
за имот ПИ 73626.31.37

М 1:500

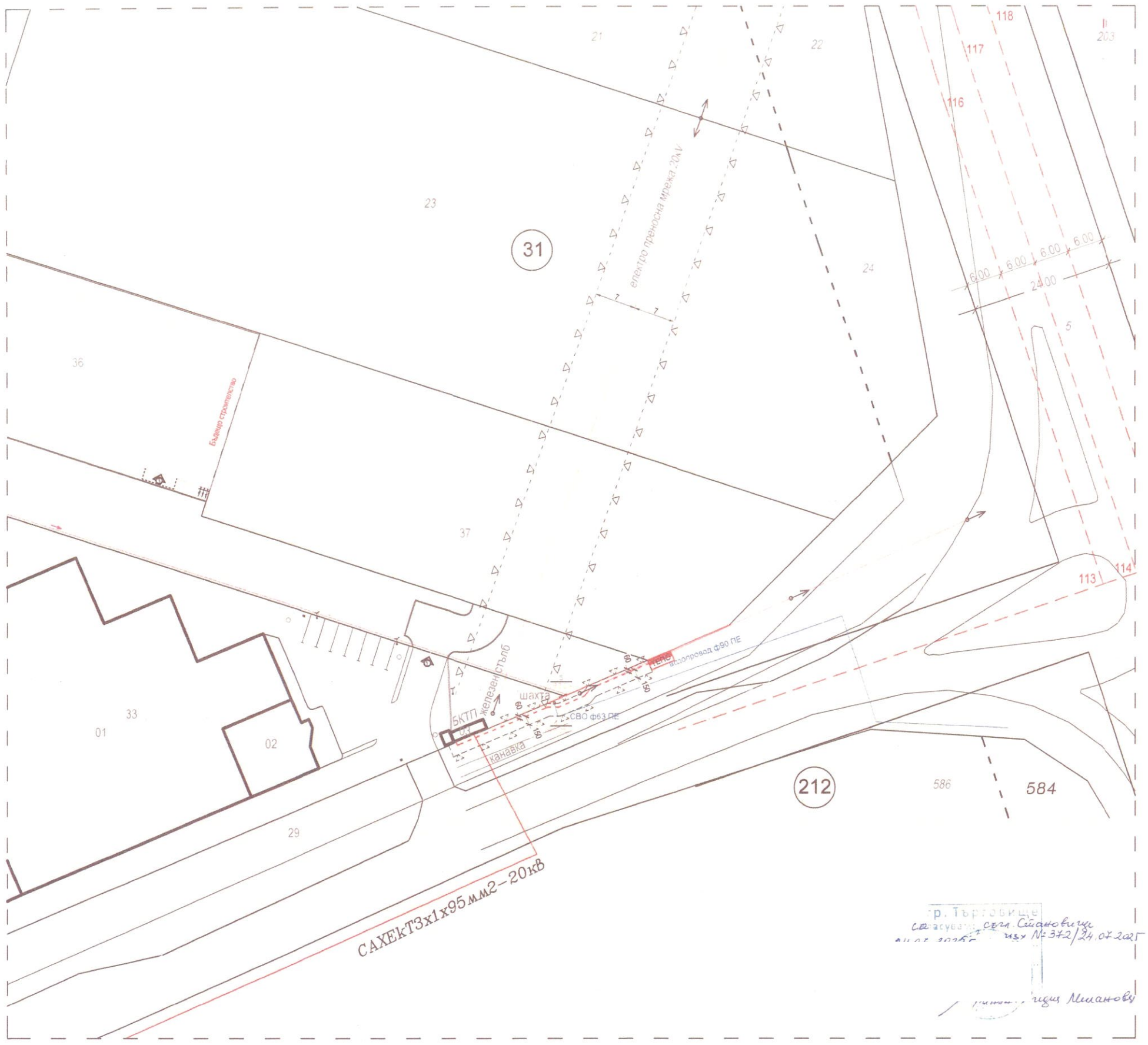

ЛЕГЕНДА:

- Кабелна линия
- ПИ граници
- Сервитутна зона на кабелна линия
- Сгради в строеж по издадено РС

Детайл на пресичане съгласно:
Чл. 373. ал.2 от **НАРЕДБА № 3 от 9.06.2004 г. за устройството на електрическите уредби и електропроводните линии,** който гласи - Допуска се полагане на кабели до 35 kV на дълбочина 0,5 m в участък с дължина до 5 m при влизане в сгради или пресичане с подземни съоръжения при условие, че кабелите са защитени от механични повреди.



Проектант: .....
/инж. Дж. Ниязие

Възложител: .
/"АНТАР" ООД/

ОБЯСНИТЕЛНА ЗАПИСКА

обект: Кабелна линия НН от БКТП "АНТАР" Търговище до електромерно табло за ПИ 73626.31.37
Възложител: "АНТАР" ООД гр.Търговище

Изработил проекта:
„ИВАНОВ" ЕООД гр.Търговище вписан в Регистъра на правоспособните лица с №301, съгласно Заповед № 300-2-26/2002г. на изпълнителния директор на АГКК.

Обхват и цел на проекта: Обхват на проекта са **ПИ 73626.31.33 и 31.29 гр.Търговище.** Цел на проекта е строителство на кабелна линия НН.

Изпълнение на проекта:

Геодезическото заснимане е извършено с двучестотен GPS приемник „Leica Viva GS08NET" в RTK режим от Иван Цонев Иванов. Подробните точки са заснети директно.

Точност на определяне на подробните точки в хоризонтално и вертикално отношение - 1.3 до 3.9 см.

Изработен е трасировъчен план и координатен регистър на кабелна линия.

Координатна система: БГС 2005.

Представени материали:

1. Трасировъчен план.
2. Координатен регистър.

КАМАРА НА ИНЖЕНЕРИТЕ В ИНВЕСТИЦИОННОТО ПРОЕКТИРАНЕ
ПЪЛНА ГРАЖДАНСКА ПРАВОСПОСОБНОСТ
Регистрационен № 04741
Подпис

Съставил:

«ИВАНОВ» ЕООД

ТРАСИРОВЪЧЕН ПЛАН

М 1:250

обект: Кабелна линия НН от БКТП "АНТАР" Търговище до електромерно табло за ПИ 73626.31.37

Възложител: "АНТАР" ООД гр.Търговище

Координатна система: БГС 2005

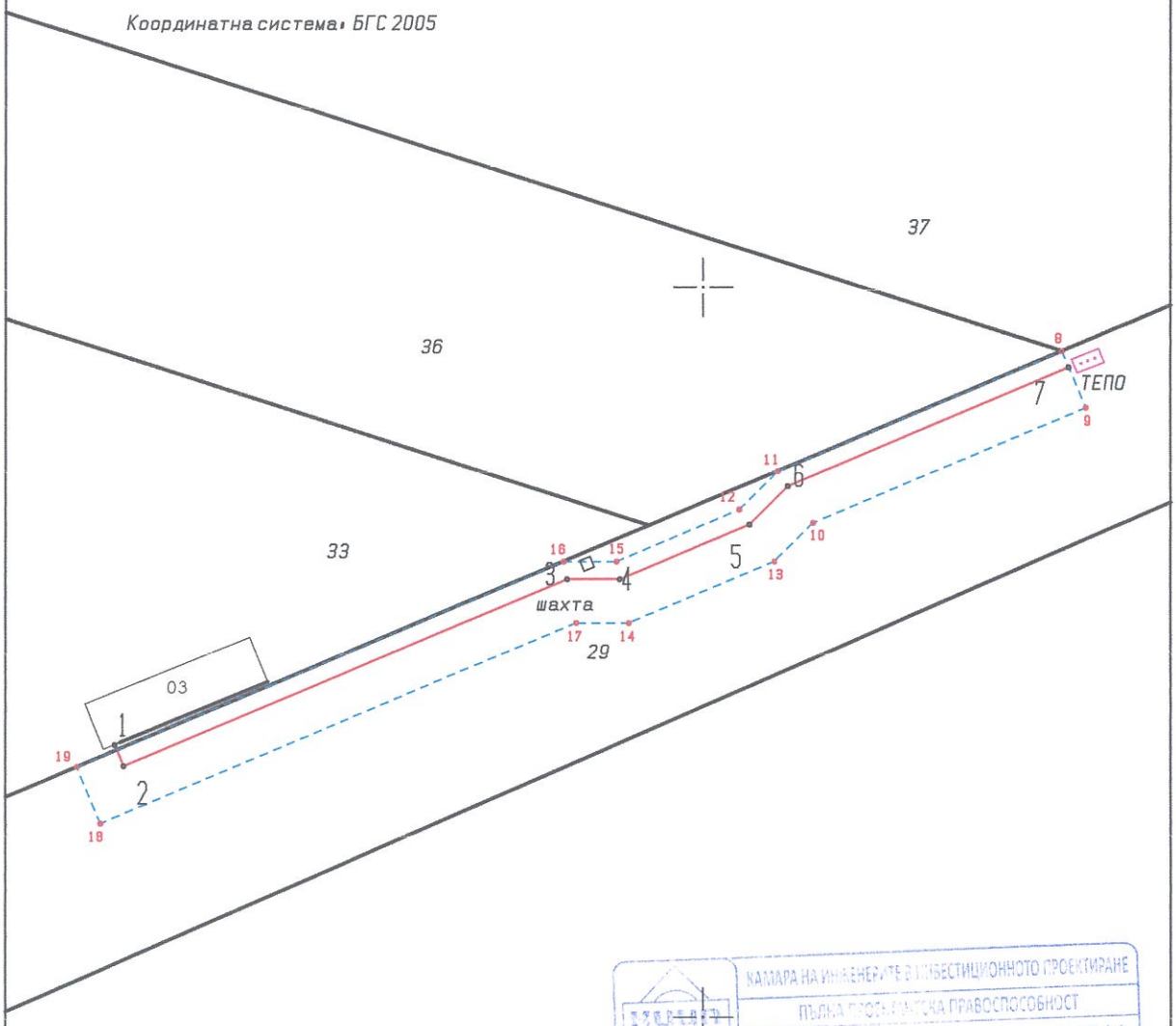

КАМАРА НА ИНЖЕНЕРИТЕ В ИНВЕСТИЦИОННОТО ПРОЕКТИРАНЕ

ПЪЛНА ПРОЕКТАНТСКА ПРАВОСПОСОБНОСТ

Регистрационен № 04741

ДИЯН ИТРОВ

"ИВАНОВ" ЕООД гр.

ВАЖИ С ВАЛИДНО УДОСТОВЕРЕНИЕ ЗА ПИ ЗА ТЕКУЩАТА ГОДИНА

ОБЕКТ: ПУП - ПАРЦЕЛАРЕН ПЛАН за кабелна линия ниско напрежение от БКТП "Антар" Търговище до електромерно табло за имот ПИ 73626.31.37

ВЪЗЛОЖИТЕЛ: "Антар" ООД

О Б Я С Н И Т Е Л Н А З А П И С К А

Предложената план-схема е изработена на базата издадено Становище от „Електроразпределение Север“ АД с № ПУПРОК-2153-19.03.2025г., актуална извадка от действащ регулационен план с нанесена кадастрална основа за гр. Търговище.

Съгласно чл.34 ал. 5 от НАРЕДБА № 6 ОТ 28 МАРТ 2024 Г. *ЗА ПРИСЪЕДИНЯВАНЕ НА ОБЕКТИ КЪМ ЕЛЕКТРИЧЕСКИТЕ МРЕЖИ* електромерното табло ще се монтирано на границата на имота на клиента. Кабелното трасе ще започва от табло ниско напрежение в БКТП „Антар“ Търговище и ще бъде до електромерно табло на границата на имот ПИ 73626.31.37, гр. Търговище.

Подземната кабелна линия ще бъде собственост на „Електроразпределение Север“ АД, с ниво на напрежение 0,4kV.

Дължината на КЛ се равнява на 36,3 м с определена сервитутна зона от 77,4 м^2 .

Трасето на кабелната линия преминава през следния имот:

- 73626.31.29

В същият имот се намира съществуващ подземен водопровод Ф 90 ПЕ, на който сервитутната зона е с ширина 6 метра. В същата сервитутна зона попада трасето на настоящия кабел НН и се получава пресичане на кабелната линия със СВО Ф63 ПЕ.

Съгласно **чл. 11, ал. 1** от НАРЕДБА № РД-02-20-1 ОТ 5 МАРТ 2020 Г. *ЗА УСЛОВИЯТА И РЕДА ЗА ОПРЕДЕЛЯНЕ НА РАЗМЕРИТЕ И РАЗПОЛОЖЕНИЕТО НА СЕРВИТУТНИТЕ ИВИЦИ И НА СПЕЦИАЛНИЯ РЕЖИМ ЗА УПРАЖНЯВАНЕ НА СЕРВИТУТИТЕ НА ВОДОСНАБДИТЕЛНИТЕ И КАНАЛИЗАЦИОННИТЕ ПРОВОДИ (МРЕЖИ) И СЪОРЪЖЕНИЯ ИЗВЪН НАСЕЛЕНИТЕ МЕСТА И СЕЛИЩНИТЕ ОБРАЗУВАНИЯ* и **чл. 83, ал. 6 от ЗУТ** е представена схема за одобрение в графичен вид на чертеж с М 1:500. Посочено е трасето на кабел ниско напрежение и детайл на пресичане - водопровод с кабел.

Сервитутът за енергийни линейни обекти с настоящите параметри е 1,5м от външната страна към улицата и 0,6м от другата страна - към сградите. Зоната, която се определя като сервитут е обособена за изграждане, експлоатация и ремонт, съгласно Приложение № 1 към чл. 7, ал.1, т. 1 от НАРЕДБА № 16 ОТ 9 ЮНИ 2004Г. *ЗА СЕРВИТУТИТЕ НА ЕНЕРГИЙНИТЕ ОБЕКТИ.*

Възложител: ..
/"Анта

Проектант: ...
/инж. Дж. Ни

КАМАР... ПРОЕКТИРАНЕТО И ИНВЕСТИЦИОННОТО ПРОЕКТИРАНЕ
... ПРАВОСПОСОБНОСТ
37005
ЖЕМАЛ ИЯЗИЕВ
Части на проекта: по удостоверение за ПИП
... ТЕКУЩАТА ГОДИНА