КООРДИНАТЕН РЕГИСТЪР 2005		
номер	X	Y
9	4789439.6468	586914.6342
1	4789523.8667	587019.4987
2	4789523.9351	587019.9940
3	4789524.1404	587021.4799
4	4789453.5664	587031.2287
5	4789454.8497	587029.5372
6	4789455.2775	587028.9734
7	4789437.6410	586914.7253
8	4789439.1313	586914.6619

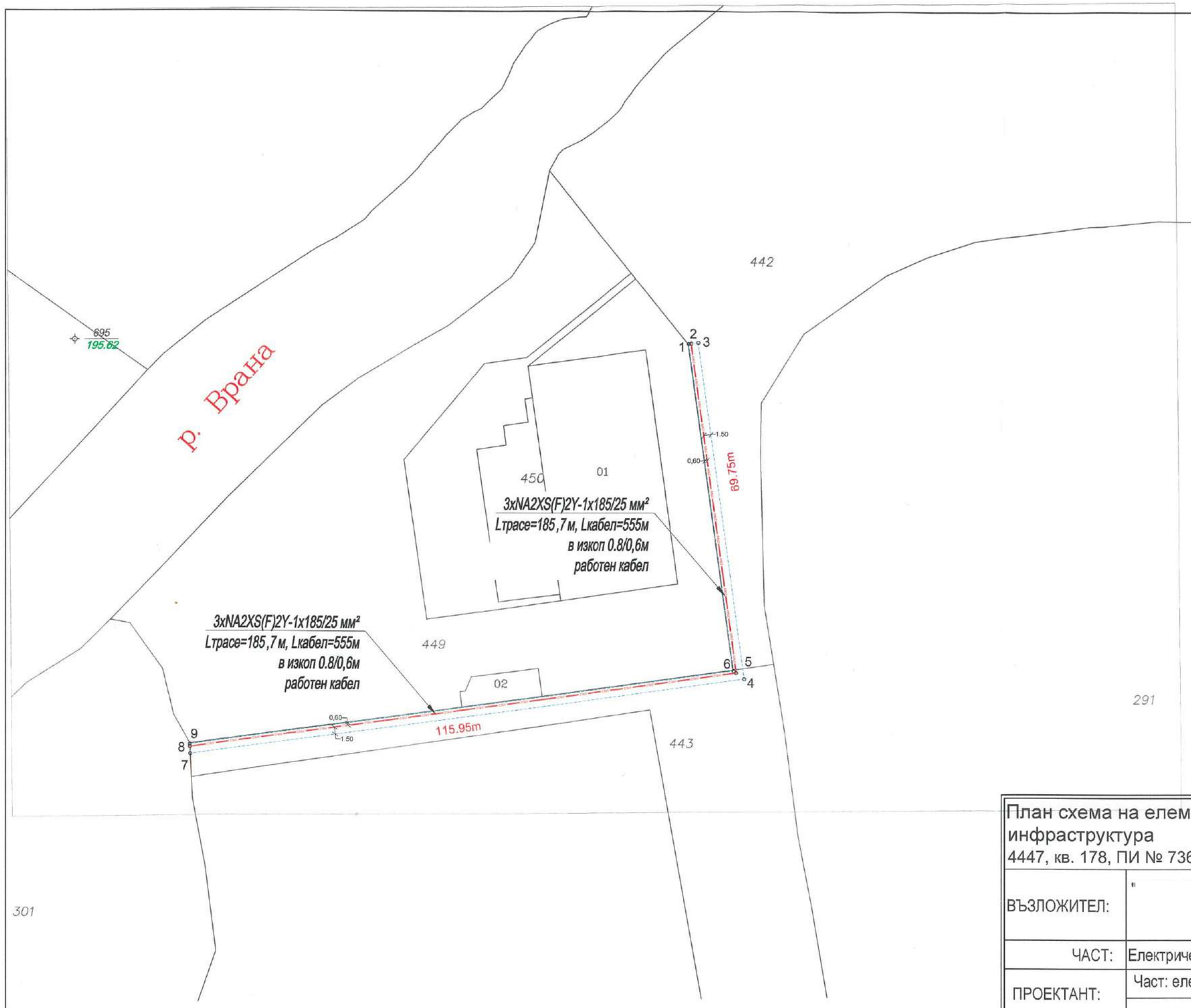

План схема на елементите на техническата инфраструктура за УПИ VIII-4447, кв. 178, ПИ № 73626.510.301,м-ст "Морава", гр.Търговище

ВЪЗЛОЖИТЕЛ:	" ' ЕООД		
ЧАСТ:	Електрическа	МАЩ	
ПРОЕКТАНТ:	Част: електрическа	инж. И. Атанасов	
ФАЗА:		Лист №1/1	06. 2025г.

ОБЯСНИТЕЛНА ЗАПИСКА

1. ОБЩА ЧАСТ

Имот с идентификатор ПИ 73626.510.301 по кадастралната карта на гр. Търговище, общ. Търговище, обл. Р-ЦЗ., съгласно Нотариален акт, е собственост на "
ЕООД.

2. ОСНОВАНИЕ ЗА ПРОЕКТИРАНЕ

Настоящата документация разглежда трасето на кабелна линия 20 kV за обект в УПИ VIII- 4447, кв. 178, ПИ № 73626.510.301,м-ст "Морава", гр. Търговищ.

За изработването на план-схемата е извършено съгласуване на място, като същата е съобразена с разпоредбите на следните нормативни документи:

- Наредба №3 за устройството на електрическите уредби и електропроводните линии.
- Наредба № 8 за правила и норми за разполагане на технически проводи и съоръжения в населени места.
- Наредба 1з-1971 за строително-техническите правила и норми за осигуряване безопасност при пожар.

3. СЪЩЕСТВУВАЩО ПОЛОЖЕНИЕ:

Към момента имот ПИ 73626.510.301, гр. Търговище не е електроснабден.

4. ЦЕЛ И ЗАДАЧА НА ПРОЕКТА:

Целта на проекта е присъединяване на ПИ 73626.510.301, гр. Търговище, местност Морава към електроразпределителната мрежа на града. Трасето преминава през поземлени имоти с идентификатори ПИ 7362.510.443 и ПИ 73626.510.442.

Трасето на елементите на техническата инфраструктура с определените сервитути към тях са в урбанизираната територия на гр. Търговище, общ. Търговище.

Общо представяне на проекта.

Техническа инфраструктура:

- кабелна линия 20 kV – дължина 185,70 м

Определени с проекта сервитути за експлоатация, поддръжка и ремонт на съоръженията:

- кабелна линия 20 kV – площ 392 м2, а габарита на сервитута е 2,1 м

За имотите през които преминава съоръжението и определените сервитути са изготвени регистри на засегнатите имоти, баланс на територията според основното и предназначение чл.7 от ЗУТ, баланс на територията по начин на трайно ползване и баланс на територията по вид собственост..

3. ПРОЕКТНО РЕШЕНИЕ

За осъществяване на инвестиционните намерения на Възложителя за имот УПИ VIII, кв.178, гр. Търговище, ПИ 73626.510.301 по КК, то той трябва да бъде електрифициран.

За целта е предоставено *Предварително становище на условията за присъединяване на клиент към електроразпределителната мрежа* с Изх. № ПУПРОК-4532/22.05.2025год г. на „Електроразпределение север“ АД, с което е съобразена и настоящата план-схема..

За захранване на новообразуваният имот с нужната мощност, е необходимо да се реализира по следния начин:

В имота ще се монтира ново БКТП. Ще се изгради нова кабелна линия – външно кабелно електрозахранване 20,00 kV от подходящо място на разкъсване на извод 20 kV "Механа", в

участъка между ТП "Кегелбан" и ТП "Мургаш", до новоизградения трафопост тип БКТП/МБКТП 20/0.4 kV в УПИ VIII, кв.178, гр. Търговище, ПИ 73626.510.301 по КК съгласно приложения чертеж.



Проектант: ..... /инж

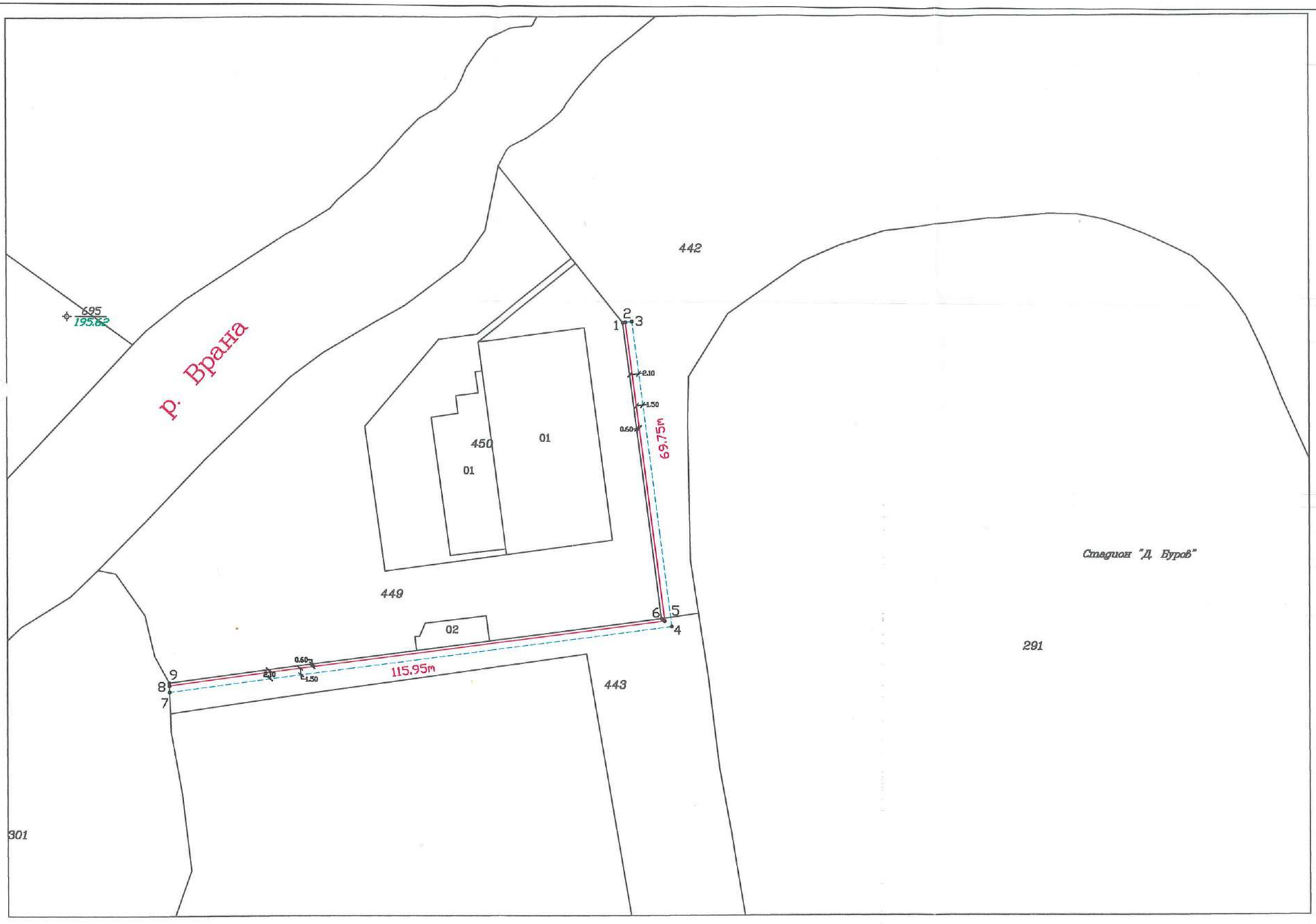

КООРДИНАТЕН РЕГИСТЪР 2005		
номер	X	Y
9	4789439.7481	586914.634
1	4789523.8537	587019.4001
2	4789523.9351	587019.9940
3	4789524.1404	587021.4799
4	4789453.5664	587031.2287
5	4789454.8497	587029.5372
6	4789455.3634	587028.8614
7	4789437.6410	586914.7253
8	4789439.1313	586914.6619

нов електропровод 20 kv

сервитути

ОБЕКТ: План схема на елементите на техническата инфраструктура
Част. Ел
УПИ VIII- 4447, кв. 178,
ПИ № 73626.510.301,м-ст "Морава", гр. Търговище

Част: ГЕОДЕЗИЯ
ТРАСИРОВЪЧЕН ПЛАН

Проектант:
/инж. Б

ВЪЗЛОЖИТЕЛ: ' " ЕООД

М 1 : 1000

Дата:04.2025 г.

Черт.1

КАМАРА НА ИНЖЕНЕРИТЕ В ИНВЕСТИЦИОННОТО ПРОЕКТИРАНЕ
КИИП
ОГРАНИЧЕНА ПРОЕКТАНТСКА ПРАВОСПОСОБНОСТ
Регистрация
инж. БОРИС В. ГЕОРГИЕВ
ГРГ
Подпис

"Геопойнт – Георгиев" ЕООД
7700 Търговище, ул. " Рила " № 2
тел.: 0886 407 453, e-mail: geopoint_georgiev@abv.bg

ТЕХНИЧЕСКА ЗАПИСКА

План схема на елементите на техническата инфраструктура към ПУП - План за регулация за УПИ VIII 4447, кв. 178, ПИ № 73626.510.301,м ст "Морава", гр. Търговище.

Описание на трасето .

Настоящата документация разглежда трасето на кабелна линия 20 kV за обект в УПИ VIII- 4447, кв. 178, ПИ № 73626.510.301,м-ст "Морава", гр. Търговище.

Цел на проекта.

Целта на проекта е присъединяване на ПИ 73626.510.301, гр. Търговище, местност Морава към електропреносната мрежа на града. Трасето преминава през поземлени имоти с идентификатори ПИ 7362.510.443 и ПИ 73626.510.442.

Териториален обхват на проекта.

Трасето на елементите на техническата инфраструктура с определените сервитути към тях са в урбанизираната територия на гр. Търговище, общ. Търговище.

Общо представяне на проекта.

Техническа инфраструктура:

- кабелна линия 20 kV – дължина 185,70 м

Определени с проекта сервитути за експлоатация, поддръжка и ремонт на съоръженията:

- кабелна линия 20 kV – площ 392 м2, а габарита на сервитута е 2.1 м

За имотите през които преминава съоръжението и определените сервитути са изготвени регистри на засегнатите имоти, баланс на територията според основното и предназначение чл.7 от ЗУТ, баланс на територията по начин на трайно ползване и баланс на територията по вид собственост.

"Геопойнт – Георгиев" ЕООД
7700 Търговище, ул. " Рила " № 2
тел.: 0886 407 453, e-mail: geopoint_georgiev@abv.bg

Приложен е и регистър с координатите на чупките по оста на съоръжението в Координатна система БГС 2005.Данните за имотите през които преминава кабелната линия са получени от Кадастрално-административната информационна система на Агенция по геодезия, картография и кадастър. Представен чертеж в мащаб 1:1000 в Координатна система БГС 2005.

КАМАРА НА ИНЖЕНЕРИТЕ В ИНВЕСТИЦИОННОТО ПРОЕКТИРАНЕ
ОГРАНИЧЕНА ПРОФЕСИОНАЛНА ОТГОВОРНОСТ
Регистър 039
инж. БОРИС ГЕОРГИЕВ
Части на проекта: по удостоверение за ОПП
ГПГ
А ОПП ЗА ГОДИНАТА

Изготвил :

инж. **иев**

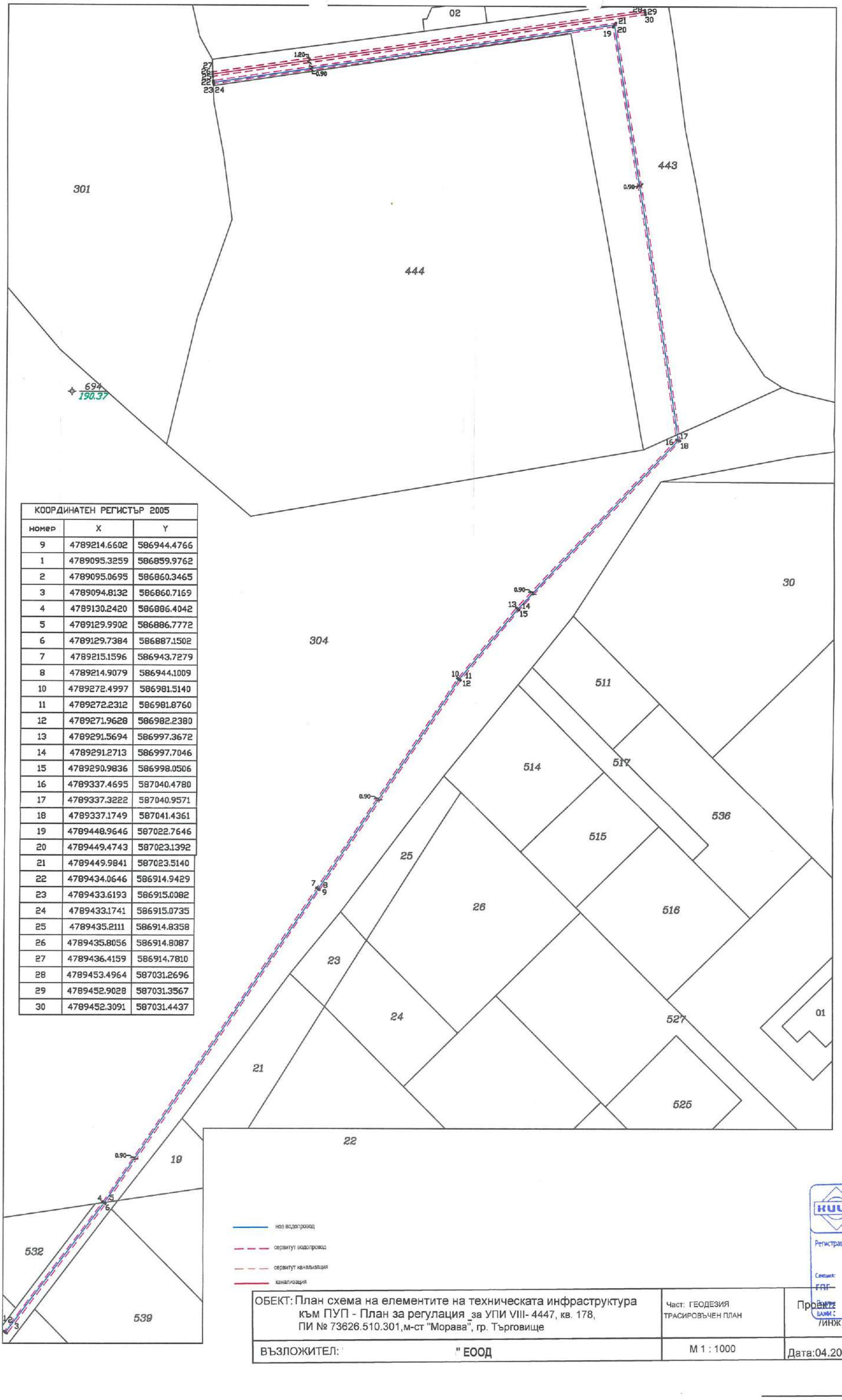

КООРДИНАТЕН РЕГИСТЪР 2005		
номер	X	Y
9	4789214.6602	586944.4766
1	4789095.3259	586859.9762
2	4789095.0695	586860.3465
3	4789094.8132	586860.7169
4	4789130.2420	586886.4042
5	4789129.9902	586886.7772
6	4789129.7384	586887.1502
7	4789215.1596	586943.7279
8	4789214.9079	586944.1009
10	4789272.4997	586981.5140
11	4789272.2312	586981.8760
12	4789271.9628	586982.2380
13	4789291.5694	586997.3672
14	4789291.2713	586997.7046
15	4789290.9836	586998.0506
16	4789337.4695	587040.4780
17	4789337.3222	587040.9571
18	4789337.1749	587041.4361
19	4789448.9646	587022.7646
20	4789449.4743	587023.1392
21	4789449.9841	587023.5140
22	4789434.0646	586914.9429
23	4789433.6193	586915.0082
24	4789433.1741	586915.0735
25	4789435.2111	586914.8358
26	4789435.8056	586914.8087
27	4789436.4159	586914.7810
28	4789453.4964	587031.2696
29	4789452.9028	587031.3567
30	4789452.3091	587031.4437

нов водопровод

сервитут водопровод

сервитут канализация

канализация

ОБЕКТ: План схема на елементите на техническата инфраструктура към ПУП - План за регулация за УПИ VIII- 4447, кв. 178, ПИ № 73626.510.301,м-ст "Морава", гр. Търговище	Част: ГЕОДЕЗИЯ ТРАСИРОВЪЧЕН ПЛАН	Проектант: /инж.В.Георгиев/	
ВЪЗЛОЖИТЕЛ: " ЕООД	М 1 : 1000	Дата:04.2025 г.	Черт.1

КАМАРА НА ИНЖЕНЕРИТЕ В ИНВЕСТИЦИОННОТО ПРОЕКТИРАНЕ
ОГРАНИЧЕНА ПРОЕКТАНТСКА ПРАВОСПОСОБНОСТ
Регистрационен № 37039
инж. БОРИС ЛОВ ГЕОРГИЕВ
Специалност: ГПГ
Части на проекта: по удостоверение
ВАЛИДЕН ДО ОПЛ ЗА ГОДИНАТА

"Геопойнт – Георгиев" ЕООД
7700 Търговище, ул. " Рила " № 2
тел.: 0886 407 453, e-mail: geopoint_georgiev@abv.bg

ТЕХНИЧЕСКА ЗАПИСКА

План схема на елементите на техническата инфраструктура към ПУП - План за регулация за УПИ VIII- 4447, кв. 178, ПИ № 73626.510.301,м-ст "Морава", гр. Търговище.

Описание на трасето .

Настоящата документация разглежда трасетата на канализация и водопровод за обект в УПИ VIII- 4447, кв. 178, ПИ № 73626.510.301,м-ст "Морава", гр. Търговище.

Цел на проекта.

Целта на проекта е присъединяване на ПИ 73626.510.301, гр. Търговище, местност Морава към канализационната и водопреносната мрежа на града. Трасетата преминава през поземлени имоти с идентификатори ПИ 7362.510.443,73626.510.304 и ПИ 73626.117.18.

Териториален обхват на проекта.

Трасетата на елементите на техническата инфраструктура с определените сервитути към тях са в урбанизираната и земеделската територия на гр. Търговище, общ. Търговище.

Общо представяне на проекта.

Техническа инфраструктура:

- водопровод – дължина 524 м.
- канализация – дължина 118 м.

Определени с проекта сервитути за експлоатация, поддръжка и ремонт на съоръженията:

- водопровод – площ 473 м2, а габарита на сервитута е 0,9 м.
- канализация – площ 141 м2, а габарита на сервитута е 1,20 м.

"Геопойнт – Георгиев" ЕООД
7700 Търговище, ул. " Рила " № 2
тел.: 0886 407 453, e-mail: geopoint_georgiev@abv.bg

За имотите през които преминава съоръженията и определените сервитути са изготвени регистри на засегнатите имоти, баланс на територията според основното и предназначение чл.7 от ЗУТ, баланс на територията по начин на трайно ползване и баланс на територията по вид собственост.

Приложен е и регистър с координатите на чупките по оста на съоръжението в Координатна система БГС 2005.Данните за имотите през които преминават канализацията и водопровода са получени от Кадастрално-административната информационна система на Агенция по геодезия, картография и кадастър. Представен чертеж в мащаб 1:1000 в Координатна система БГС 2005.

Изготвил :

КАМАРА НА ИНЖЕНЕРИТЕ В ИНВЕСТИЦИОННОТО ПРОЕКТИРАНЕ
КИИП
ОГРАНИЧЕНА ПРОФЕСИОНАЛНА ПРАВОСПОСОБНОСТ
Регистрационен № 37039
инж. БОРИС НИКОЛОВ ГЕОРГИЕВ
Части на проекта: Удостоверение за ОПП
ЗА ОПП ЗА ГОДИНАТА

инж. гиев