Изменение на ПУП-План за регулация и План за застрояване в обхват:
УПИ VII-252, кв.44, с. Бистра, община Търговище

М 1:1000

ПЛАН ЗА ЗАСТРОЯВАНЕ

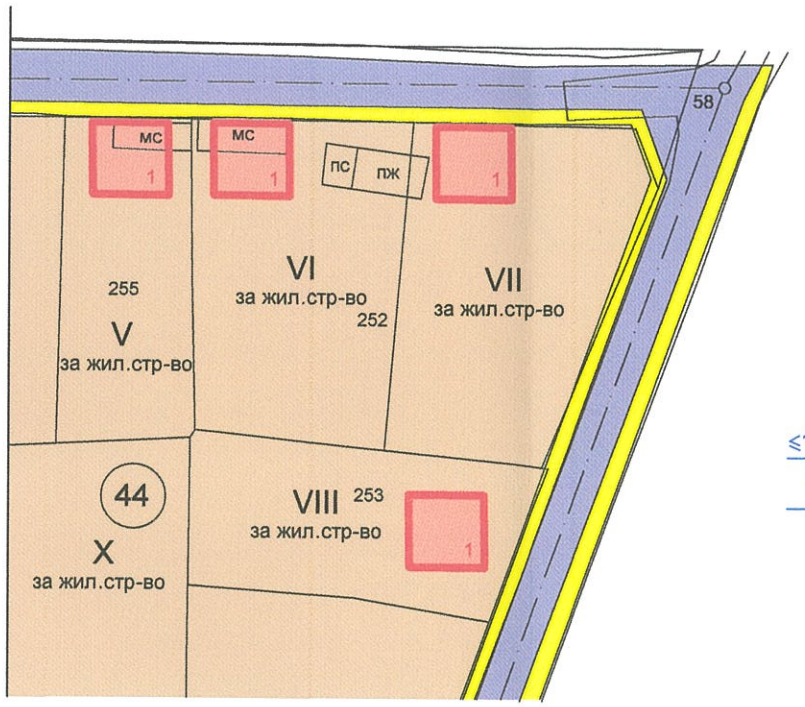

Жм	
≤10 /3/	60
1,2	40
е	

ПЛАН ЗА ЗАСТРОЯВАНЕ-ИЗМЕНЕНИЕ

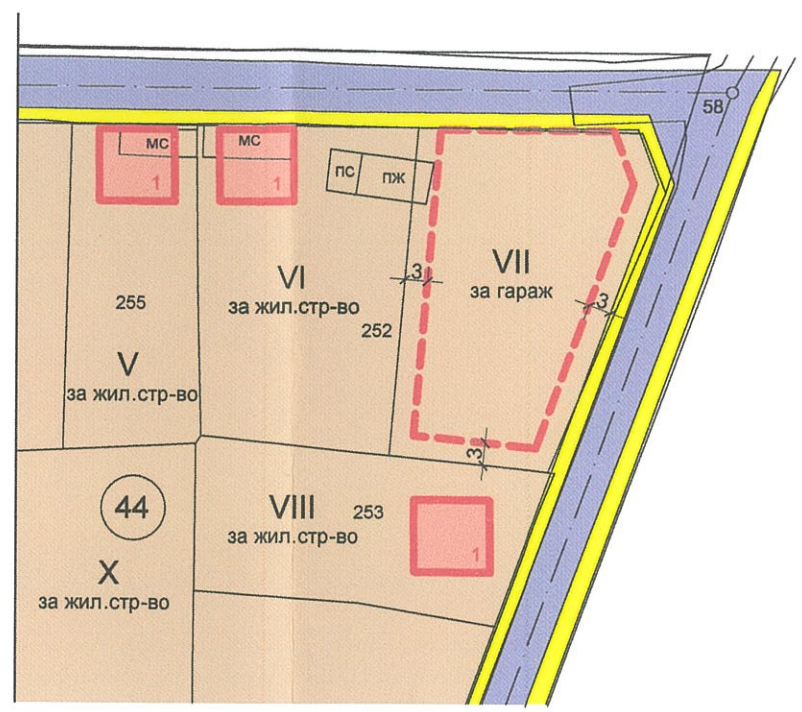

- улица
- тротоар
- устройствена жил. зона с преобладаваща малка височина
- нова жилищна сграда
- задължителна линия на застрояване
- ограничителна линия на застрояване

Номер на квартал	номер на урегулир. поземлен имот	Устройствена зона	Поземлен имот с установено предназначение	Етажност /височина в м./	Градоустройствени параметри			Начин на застрояване		
					плътност на застрояване	интензивност на застрояване	минимална озеленена площ	свободно - е	свързано в два съседни имота - д	свързано - с
44	VII	Жм	гараж	≤ 10	60	1,2	40	•		



Одобрен със Заповед №...../.....г.
на Кмета на Община Търговище

Обект:	Изменение на ПУП-ПРЗ за УПИ VII-252, кв.44 с. Бистра, община Търговище	Част: ПУП
		фаза: ОП
Възложител:	Георги Христов	М 1:1000
Чертеж:	План за застрояване-Изменение	черт. 2/2
Проектант:	арх. Светлана Спасова	2025 г.