АГЕНЦИЯ ПО ГЕОДЕЗИЯ,
КАРТОГРАФИЯ И КАДАСТЪР
СЛУЖБА ПО ГЕОДЕЗИЯ, КАРТОГРАФИЯ И КАДАСТЪР - ГР. ТЪРГОВИЩЕ
7700, ПОЩЕНСКА КУТИЯ 184, Ул "ЛИЛИЯ" №2, 0601/67325; 67644,
targovishte@cadastre.bg, БУЛСТАТ:130362903

СКИЦА НА ПОЗЕМЛЕН ИМОТ
№ 15-780138-26.08.2019 г.

Поземлен имот с идентификатор **73626.175.191**

Гр. **Търговище**, общ. **Търговище**, обл. **Търговище**
По кадастралната карта и кадастралните регистри, одобрени със **Заповед РД-18-18/17.06.2005 г. на ИЗПЪЛНИТЕЛЕН ДИРЕКТОР НА АГКК**
Последно изменение със заповед: **няма издадена заповед за изменение в КККР**
Адрес на поземления имот: **гр. Търговище, п.к. 7700, ., местност ДРАКА**
Площ: **1192 кв.м**
Трайно предназначение на територията: **Земеделска**
Начин на трайно ползване: **За земеделски труд и отдих (съгласно § 4 от ПЗР на ЗСПЗЗ)**
Категория на земята: **5**

Координатна система КК2005

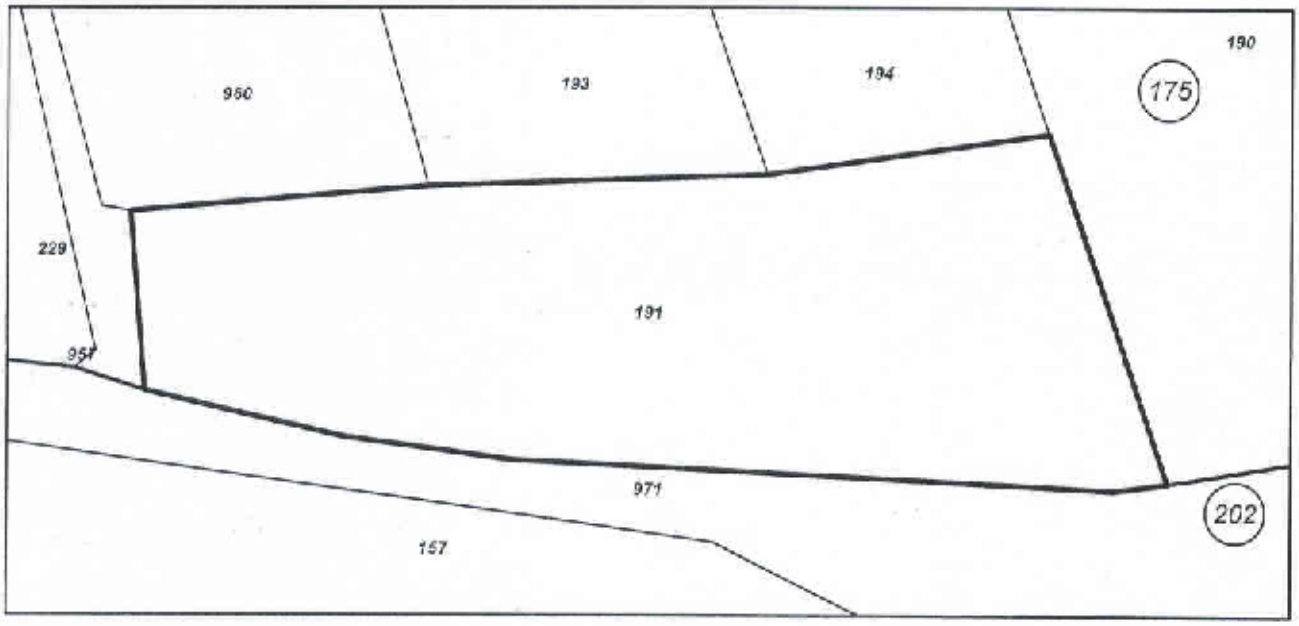

М 1:500

Предходен идентификатор: **няма**
Номер по предходен план: **175191**
Съседи: **73626.175.190, 73626.202.971, 73626.175.194, 73626.175.193, 73626.175.957, 73626.175.960**

Собственици:
1. **000875920, ОБЩИНА ТЪРГОВИЩЕ**
площ 1192 кв.м. от правото на собственост
Акт за частна общинска собственост № 45 том XI рег. 3030 дело 2118 от 09.08.2019г., издаден от Служба по вписванията гр.Търговище

Носители на други вещни права:
няма данни

Скица **№ 15-780138-26.08.2019 г.** издадена въз основа на документ с входящ **№ 01-371083-16.08.2019 г.**

/Виктра Бончева/

СЛУЖБА ПО ГЕОДЕЗИЯ, КАРТОГРАФИЯ И КАДАСТЪР - ГР. ТЪРГОВИЩЕ

7700, ПОЩЕНСКА КУТИЯ 184, Ул. "ЛИЛИЯ" №2, 0601/67325; 67644,
targovishte@cadastre.bg, БУЛСТАТ:130362903

СКИЦА НА ПОЗЕМЛЕН ИМОТ
№ 15-4284-05.01.2022 г.

Поземлен имот с идентификатор **73626.525.1038**

Гр. **Търговище**, общ. **Търговище**, обл. **Търговище**
По кадастралната карта и кадастралните регистри, одобрени със **Заповед РД-18-18/17.06.2005 г. на ИЗПЪЛНИТЕЛЕН ДИРЕКТОР НА АГКК**
Последно изменение на кадастралната карта и кадастралните регистри, засягащо поземления имот е със **Заповед КД-14-25-281/07.07.2011 г. на НАЧАЛНИК НА СГКК - ТЪРГОВИЩЕ**
Адрес на поземления имот: **гр. Търговище**
Площ: **509 кв. м**
Трайно предназначение на територията: **Земеделска**
Начин на трайно ползване: **За земеделски труд и отдих (съгласно § 4 ПЗРЗСПЗЗ)**
Категория на земята: **0**

Координатна система КК2005

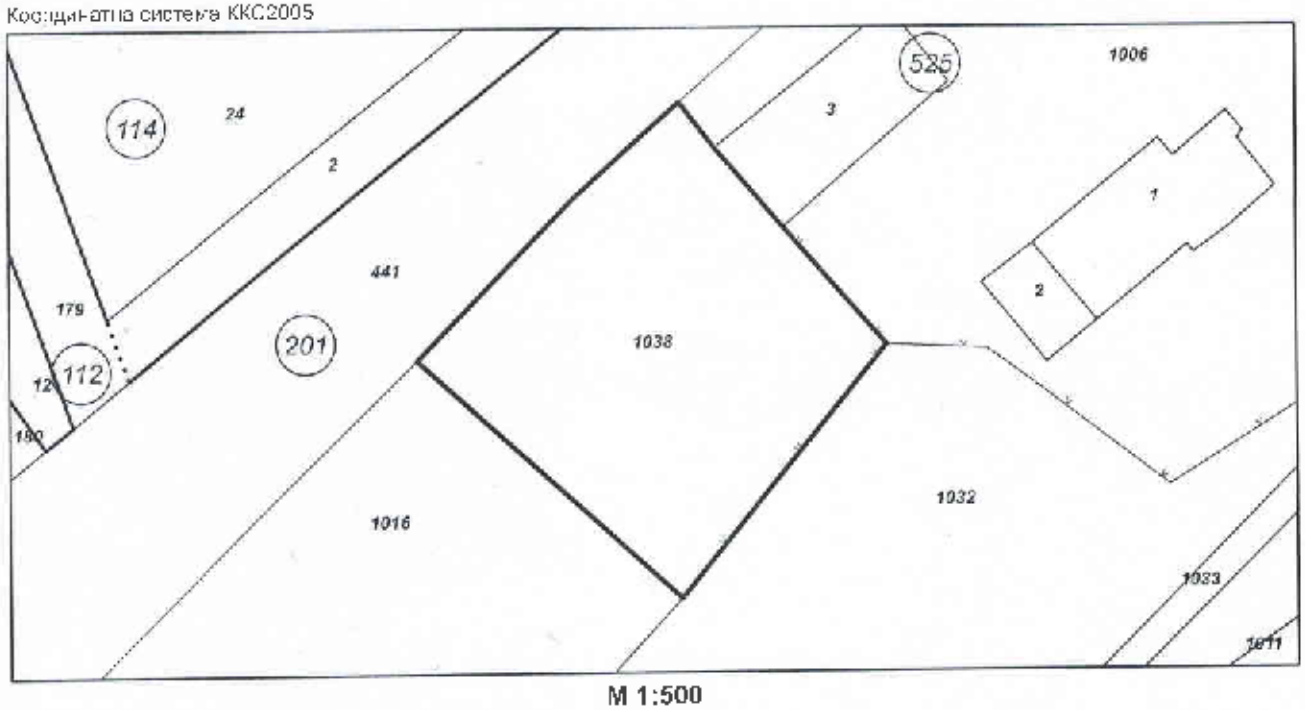

М 1:500

Предишен идентификатор: **73626.525.6**
Номер по предходен план: **няма**
Съседи: **73626.201.441, 73626.525.1016, 73626.525.1032, 73626.525.1006**

Собственици по данни от КРНИ:
1. **000875920, ОБЩИНА ТЪРГОВИЩЕ**
площ 509 кв. м от правото на собственост
Акт за частна общинска собственост № 196 том IV рег. 1870 от 05.04.2013г., издаден от СЛУЖБА ПО ВПИСВАНИЯТА - имотен регистър Търговище

Носители на други вещни права по данни от КРНИ:
няма данни

Скица **№ 15-4284-05.01.2022 г.** издадена въз основа на заявление с входящ **№ 01-717648-22.12.2021 г.**

СЛУЖБА ПО ГЕОДЕЗИЯ, КАРТОГРАФИЯ И КАДАСТЪР - ГР. ТЪРГОВИЩЕ

7700, ПОЩЕНСКА КУТИЯ 184, Ул. "ЛИЛИЯ" №2, 0601/67325; 67644,
targovishte@cadastre.bg, БУЛСТАТ:130362903

СКИЦА НА ПОЗЕМЛЕН ИМОТ
№ 15-4271-05.01.2022 г.

Поземлен имот с идентификатор **73626.524.45**

Гр. **Търговище**, общ. **Търговище**, обл. **Търговище**
По кадастралната карта и кадастралните регистри, одобрени със **Заповед РД-18-18/17.06.2005 г. на ИЗПЪЛНИТЕЛЕН ДИРЕКТОР НА АГКК**
Последно изменение на кадастралната карта и кадастралните регистри, засягащо поземления имот **е от 04.01.2022 г.**
Адрес на поземления имот: **гр. Търговище**
Площ: **531 кв. м**
Трайно предназначение на територията: **Земеделска**
Начин на трайно ползване: **За земеделски труд и отдих (съгласно § 4 ПЗРЗСПЗЗ)**
Категория на земята: **0**

Координатна система ККС2005

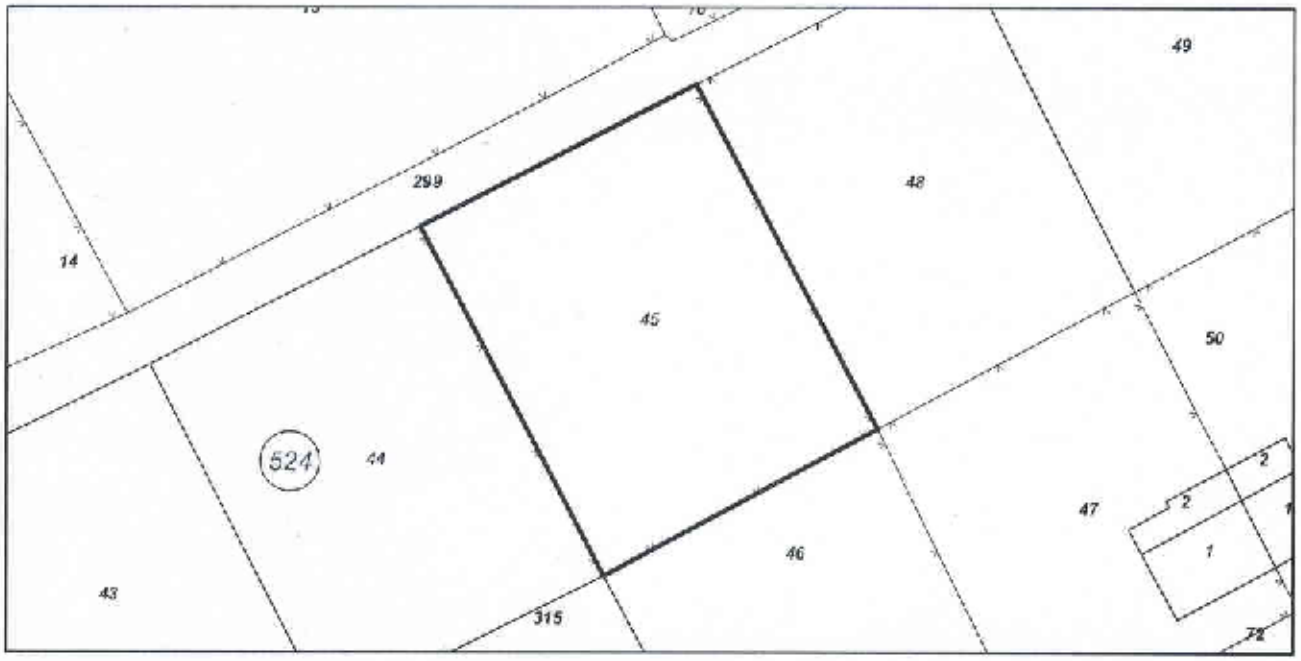

М 1:500

Предишен идентификатор: **няма**
Номер по предходен план: **01, квартал: 01, парцел: 1998**
Съседи: **73626.524.44, 73626.524.315, 73626.524.46, 73626.524.47, 73626.524.48, 73626.524.299**

Собственици по данни от КРНИ:
1. 000875920, ОБЩИНА ТЪРГОВИЩЕ
Няма данни за идеалните части
Решение на ПК по чл.14, ал.1, т.1 от ЗСПЗЗ (чл.18ж, ал.1 от ППЗСПЗЗ) за възстановяване на право на собственост в стари реални граници № 6 от 25.02.1998г., издаден от ПК - Търговище

Носители на други вещни права по данни от КРНИ:
няма данни

Скица **№ 15-4271-05.01.2022** г. издадена въз основа на заявление с входящ **№ 01-717648-22.12.2021 г.**

Подписан с цифрови
E
DN: C=BG, L=Sofia,
OID.2.5.4.97=NTRO
CN=BISTRA ETOYO

EVA BONCHEVA
Cadastre Agency
CN=BISTRA
ya.b@cadastre.bg

София 1618, ж.к.Павлово, ул.Мусала №1
тел.:02/955 45 40, факс: 02/955 02 23
ACAD@CADASTRE.BG, WWW.CADASTRE.BG

СЛУЖБА ПО ГЕОДЕЗИЯ, КАРТОГРАФИЯ И КАДАСТЪР - ГР. ТЪРГОВИЩЕ

7700, ПОЩЕНСКА КУТИЯ 194, УЛ. "ПИЛИЯ" №2, 0601/67325; 67644,
targovishte@cadastre.bg, БУЛСТАТ:123062903

СКИЦА НА ПОЗЕМЛЕН ИМОТ
№ 15-4273-05.01.2022 г.

Поземлен имот с идентификатор **73626.524.46**

Гр. **Търговище,** общ. **Търговище**, обл. **Търговище**
По кадастралната карта и кадастралните регистри, одобрени със **Заповед РД-18-18/17.06.2005 г. на ИЗПЪЛНИТЕЛЕН ДИРЕКТОР НА АГКК**
Последно изменение на кадастралната карта и кадастралните регистри, засягащо поземления имот **е от 04.01.2022 г.**
Адрес на поземления имот: **гр. Търговище**
Площ: **462 кв. м**
Трайно предназначение на територията: **Земеделска**
Начин на трайно ползване: **За земеделски труд и отдих (съгласно § 4 ПЗРЗСПЗЗ)**
Категория на земята: **0**

Координатна система КК2005

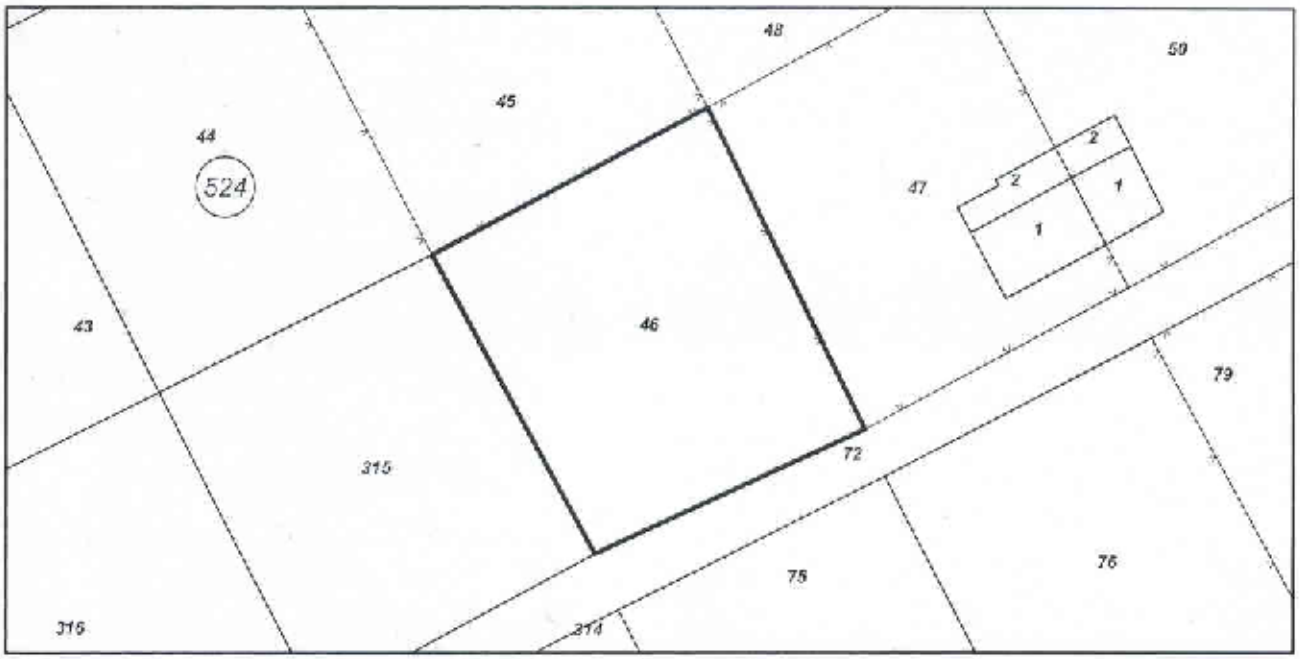

М 1:500

Предишен идентификатор: **няма**
Номер по предходен план: **01, квартал: 01, парцел: 1998**
Съседи: **73626.524.315, 73626.524.72, 73626.524.47, 73626.524.48, 73626.524.45, 73626.524.44**

Собственици по данни от КРНИ:
1. **000875920, ОБЩИНА ТЪРГОВИЩЕ**
Няма данни за идеалните части
Липсва информация

Носители на други вещни права по данни от КРНИ:
няма данни

Скица **№ 15-4273-05.01.2022 г.** издадена въз основа на заявление с входящ **№ 01-717648-22.12.2021 г.**

СЛУЖБА ПО ГЕОДЕЗИЯ, КАРТОГРАФИЯ И КАДАСТЪР - ГР. ТЪРГОВИЩЕ
7700, ПОЩЕНСКА КУТИЯ 184, Ул. "ЛИЛИЯ" №2, 0601/67325; 67644,
targovishte@cadastre.bg, БУЛСТАТ:130362903

СКИЦА НА ПОЗЕМЛЕН ИМОТ
№ 15-4276-05.01.2022 г.

Поземлен имот с идентификатор **73626.524.49**

Гр. **Търговище**, общ. **Търговище**, обл. **Търговище**
По кадастралната карта и кадастралните регистри, одобрени със **Заповед РД-18-18/17.06.2005 г. на ИЗПЪЛНИТЕЛЕН ДИРЕКТОР НА АГКК**
Последно изменение на кадастралната карта и кадастралните регистри, засягащо поземления имот **е от 04.01.2022 г.**
Адрес на поземления имот: **гр. Търговище**
Площ: **491 кв. м**
Трайно предназначение на територията: **Земеделска**
Начин на трайно ползване: **За земеделски труд и отдих (съгласно § 4 ПЗРЗСПЗЗ)**
Категория на земята: **0**

Координатна система КК2005

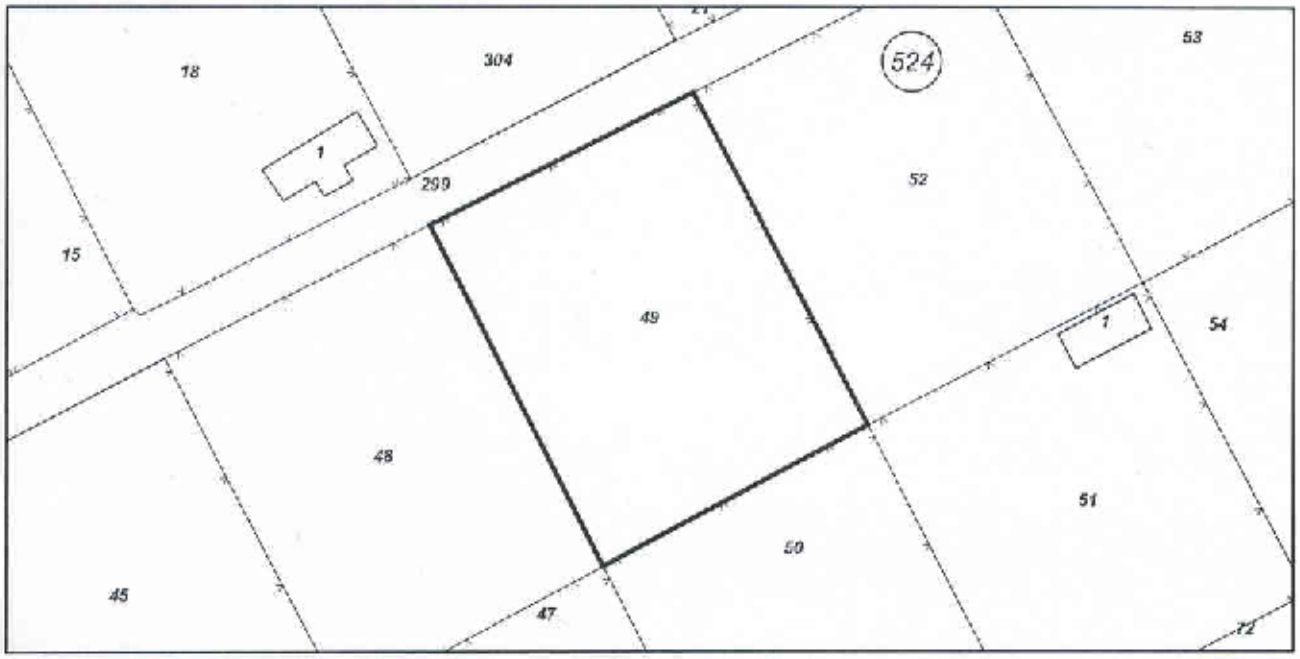

М 1:500

Предишен идентификатор: **няма**
Номер по предходен план: **01, квартал: 01, парцел: 1998**
Съседи: **73626.524.48, 73626.524.47, 73626.524.50, 73626.524.51, 73626.524.52, 73626.524.299**

Собственици по данни от КРНИ:
1. **000875920, ОБЩИНА ТЪРГОВИЩЕ**
Няма данни за идеалните части
Липсва информация

Носители на други вещни права по данни от КРНИ:
няма данни

Скица **№ 15-4276-05.01.2022 г.** издадена въз основа на заявление с входящ **№ 01-717648-22.12.2021 г.**

СЛУЖБА ПО ГЕОДЕЗИЯ, КАРТОГРАФИЯ И КАДАСТЪР - ГР. ТЪРГОВИЩЕ

7700, ПОЩЕНСКА КУТИЯ 184, Ул. "ЛИЛИЯ" №2, 0601/67325; 67644,
targovishte@cadastre.bg, БУЛСТАТ:130362903

СКИЦА НА ПОЗЕМЛЕН ИМОТ
№ 15-4279-05.01.2022 г.

Поземлен имот с идентификатор **73626.524.55**

Гр. **Търговище**, общ. **Търговище**, обл. **Търговище**
По кадастралната карта и кадастралните регистри, одобрени със **Заповед РД-18-18/17.06.2005 г. на ИЗПЪЛНИТЕЛЕН ДИРЕКТОР НА АГКК**
Последно изменение на кадастралната карта и кадастралните регистри, засягащо поземления имот **е от 04.01.2022 г.**
Адрес на поземления имот: **гр. Търговище**
Площ: **465 кв. м**
Трайно предназначение на територията: **Земеделска**
Начин на трайно ползване: **За земеделски труд и отдих (съгласно § 4 ПЗРЗСПЗЗ)**
Категория на земята: **0**

Координатна система ККС2005

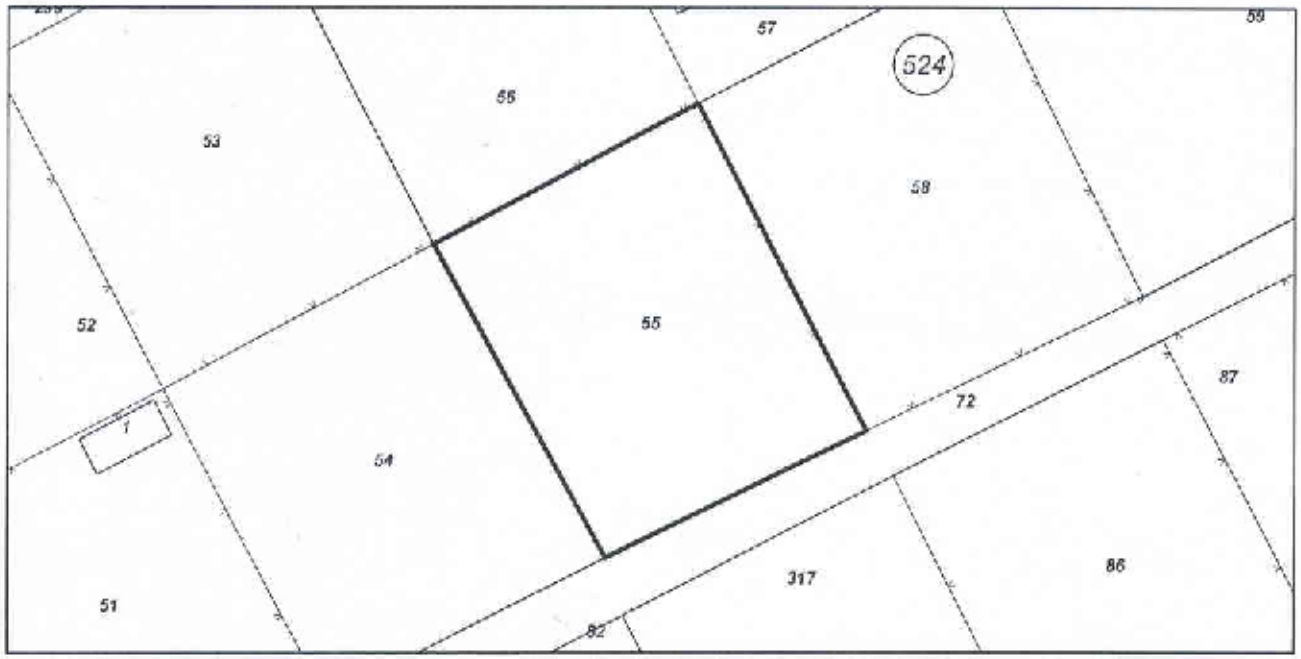

М 1:500

Предишен идентификатор: **няма**
Номер по предходен план: **няма**
Съседи: **73626.524.54, 73626.524.72, 73626.524.58, 73626.524.57, 73626.524.56, 73626.524.53**

Собственици по данни от КРНИ:
1. **000875920, ОБЩИНА ТЪРГОВИЩЕ**
Няма данни за идеалните части
Акт за частна общинска собственост № 180 том I рег. 479 дело 187 от 09.02.2016г., издаден от Служба по вписванията гр.Търговище

Носители на други вещни права по данни от КРНИ:
няма данни

Скица **№ 15-4279-05.01.2022 г.** издадена въз основа на заявление с входящ **№ 01-717648-22.12.2021 г.**