ОБЕКТ: Специализирана план-схема за елементи на техническата инфраструктура за обект: „Кабелна линия НН за присъединяване на ФЕЦ в УПИ VII-168, кв. 28, с. Миладиновци, общ. Търговище"

О Б Я С Н И Т Е Л Н А З А П И С К А

Настоящият проект за специализирана план-схема на техническата инфраструктура е изработен във връзка с изискване на чл. 64, ал. 2 от ЗУТ.

Изработването на Специализирана план-схема за елементи на техническата инфраструктура за обект: „Кабелна линия НН за присъединяване на ФЕЦ в УПИ VII-168, кв. 28, с. Миладиновци, общ. Търговище е разрешено със Заповед № РД-3-290 от 16.03.2023г. на Кмета на Община Търговище. Целта на проекта е да определи местоположението на проектната кабелна линия, сервитутът й и засегнатите имоти.

Проектът е разработен върху извадка от кадастрален и регулационен план на с. Миладиновци. За определяне на трасето и сервитута на кабелната линия са направени геодезически измервания.

Съгласно Становище относно условията за присъединяване на обект за производство на електрическа енергия извън тези, уредени по ЗЕВИ с изх. № ПВИ-3608/26.11.2022 г., издадено от „ЕРП Север" АД, присъединяването на електрическата централа към електроразпределителната мрежа ще се осъществи към ново електромерно табло, което ще се монтира на фасадата на трафопост СТП "ТКЗС", с. Миладиновци. Електрическата централа ще се присъедини към новото табло посредством захранваща линия НН.

Проектното трасе на кабелната линия е съобразено със съществуващия водопровод Ф80 АС в участъка на улица с осови точки 104-106.

Трасето на кабелната линия НН минава през имоти, общинска собственост /улици/, съгласно изискването на чл. 67, ал. 1 от ЗУТ:

- През улица с осови точки 118-107 – 149,22 м;
- През улица с осови точки 107-108 – 51,35 м;
- През улица с осови точки 108-114-106 – 12,03 м;

Сервитутът е определен в съответствие с Наредба № 16/9.06.2004 г. за сервитутите на енергийните обекти - за кабелни линии за ниско и средно напрежение при трасе през урбанизирани територии: по оста на трасето - 1,5 m от едната страна и 0,6 m от другата страна - към сгради.

Обща дължина на кабелната линия е 212,60 м.

Засегнатата площ от трасето и сервитута е 446,46 кв.м.

Проектът съдържа:

1. План-схема на техническата инфраструктура М 1:1000;
2. Регистър на засегнатите имоти от сервитута ;
3. Трасировъчен план;
4. Регистър с координатите на чупките на трасето и сервитута.

Проектант:





Специализирана план-схема за елементи на техническата инфраструктура за обект: "Кабелна линия за присъединяване на ФЕЦ в УПИ III-"за ферма за отглеждане на бройлери", (ПИ 73626.504.697), кв. 1, Промишлена зона, гр. Търговище"
М 1:1000

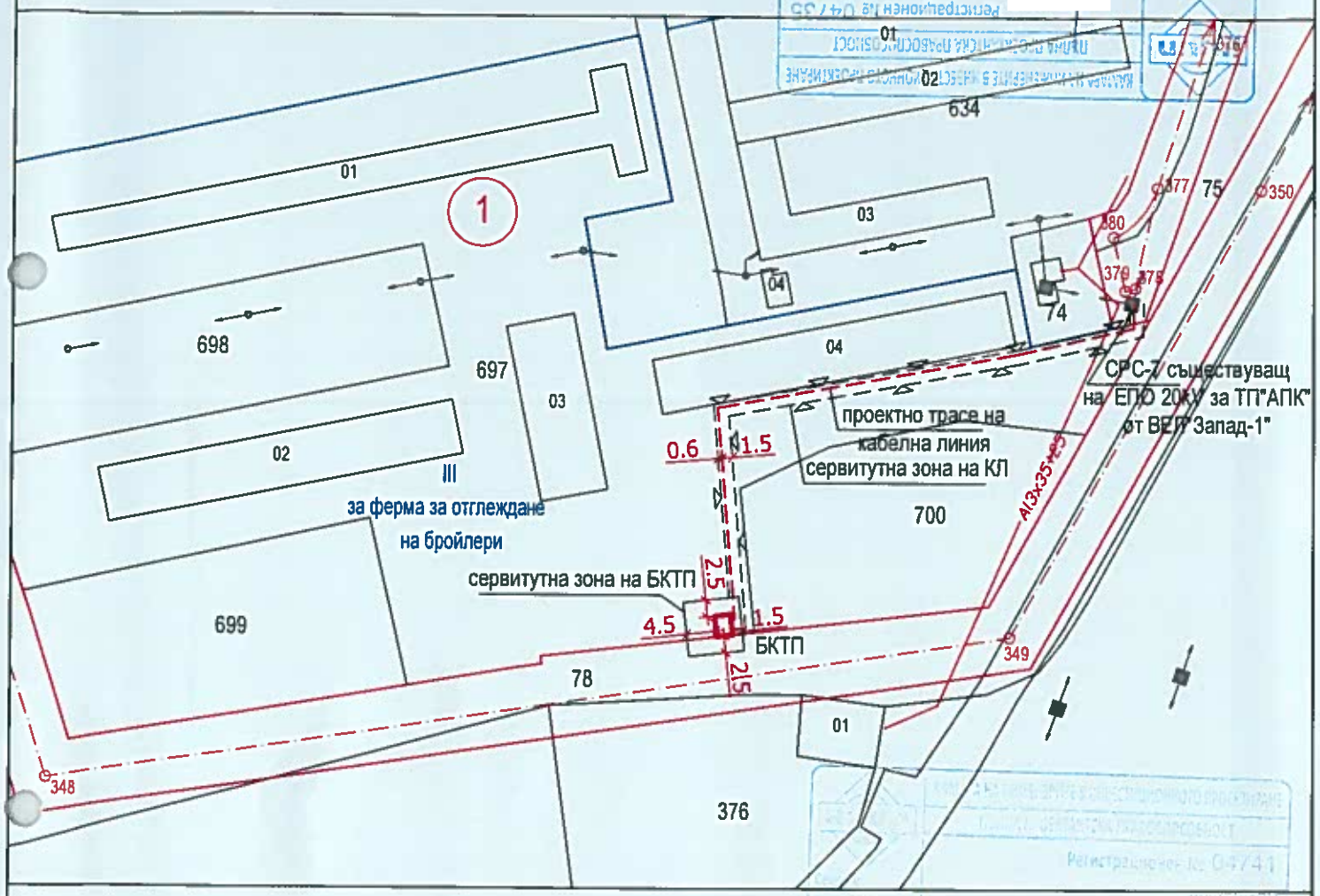

ЛЕГЕНДА:

- Проектно трасе на ел.провод
- Сервитут

ВЪЗЛОЖИТЕЛ: ЕТ "МАРСВЕЛА-91"	подпис:
ОБЕКТ: ПРОЕКТ на Специализирана план-схема за елементи на техническата инфраструктура за обект: "Кабелна линия за присъединяване на ФЕЦ в УПИ III-"за ферма за отглеждане на бройлери", (ПИ 73626.504.697), кв. 1, Промишлена зона, гр. Търговище"	
ПРОЕКТАНТ: инж. Д. Димитров	подпис:
ЧЕРТЕЖ: Специализирана план-схема	ЧАСТ: ПУП-ПС МАЩАБ: 1:1000
ФАЗА:	ЧЕРТЕЖ №: 1/1