АГЕНЦИЯ ПО ГЕОДЕЗИЯ, КАРТОГРАФИЯ И КАДАСТЪР

София 1618, кв.Павлово, ул.Мусала №
тел.:02/955 45 40, факс: 02/955 53 33
ACAD@CADASTRE.BG • WWW.CADASTRE.BG

СЛУЖБА ПО ГЕОДЕЗИЯ, КАРТОГРАФИЯ И КАДАСТЪР - ГР. ТЪРГОВИЩЕ
7700, ПОЩЕНСКА КУТИЯ 184, Ул. "ГИЛИЯ" №2, 0601/67325; 67644,
targovishte@cadastre.bg, БУЛСТАТ.130362003

СКИЦА НА ПОЗЕМЛЕН ИМОТ
№ 15-1108530-12.10.2021 г.

Поземлен имот с идентификатор **73626.513.143**

Гр. **Търговище**, общ. **Търговище**, обл. **Търговище**
По кадастралната карта и кадастралните регистри, одобрени със **Заповед РД-18-18/17.06.2005 г.**
на ИЗПЪЛНИТЕЛЕН ДИРЕКТОР НА АГКК
Последно изменение на кадастралната карта и кадастралните регистри, засягащо поземления имот:
няма данни за изменение
Адрес на поземления имот: **гр. Търговище**
Площ: **79 кв. м**
Трайно предназначение на територията: **Урбанизирана**
Начин на трайно ползване: **Ниско застрояване (до 10 m)**

Координатна система ККС2005

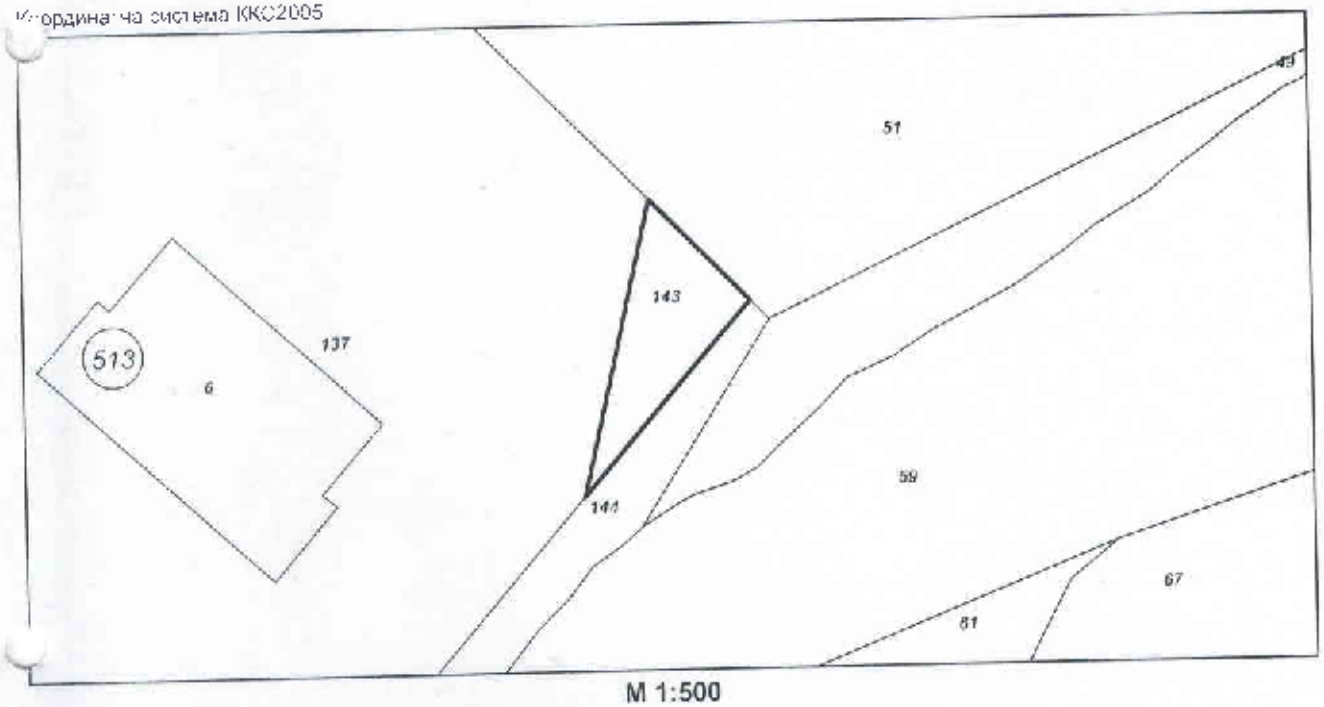

М 1:500

Предишен идентификатор: **73626.513.54**
Номер по предходен план: **няма**
Съседи: **73626.513.144, 73626.513.51, 73626.513.137**

Собственици по данни от КРНИ:
няма данни

Носители на други вещни права по данни от КРНИ:
няма данни

Скица **№ 15-1108530-12.10.2021 г.** издадена въз основа на заявление с входящ **№ 01-565790-08.10.2021 г.**

Подписан с кв. подпис [redacted]
DN: C=BG, L=Sofia, O=Geodesy [redacted]
OID.2.5.4.97=NTRDG-130362003
CN=BISTRA STOYCHEVA BONCHEVA, E=bonchevaB@cadastre.bg

АГЕНЦИЯ ПО ГЕОДЕЗИЯ, КАРТОГРАФИЯ И КАДАСТЪР

София 1618, кв.Павлово, ул.Мусала №1
тел.:02/955 45 40, факс: 02/955 53 33
ACAD@CADASTRE.BG - WWW.CADASTRE.BG

СЛУЖБА ПО ГЕОДЕЗИЯ, КАРТОГРАФИЯ И КАДАСТЪР - ГР. ТЪРГОВИЩЕ

7700, ПОЩЕНСКА КУТИЯ 184, Ул. "ЛИЛИЯ" №2, 0601/67325; 67844,
targovishte@cadastre.bg, БУЛСТАТ:130362903

СКИЦА НА ПОЗЕМЛЕН ИМОТ
№ 15-1108540-12.10.2021 г.

Поземлен имот с идентификатор **73626.513.147**

Гр. **Търговище**, общ. **Търговище**, обл. **Търговище**
По кадастралната карта и кадастралните регистри, одобрени със **Заповед РД-18-18/17.06.2005 г.**
на ИЗПЪЛНИТЕЛЕН ДИРЕКТОР НА АГКК
Последно изменение на кадастралната карта и кадастралните регистри, засягащо поземления имот:
няма данни за изменение
Адрес на поземления имот: **гр. Търговище**
Площ: **17 кв. м**
Трайно предназначение на територията: **Урбанизирана**
Начин на трайно ползване: **Ниско застрояване (до 10 m)**

Координатна система КК2005

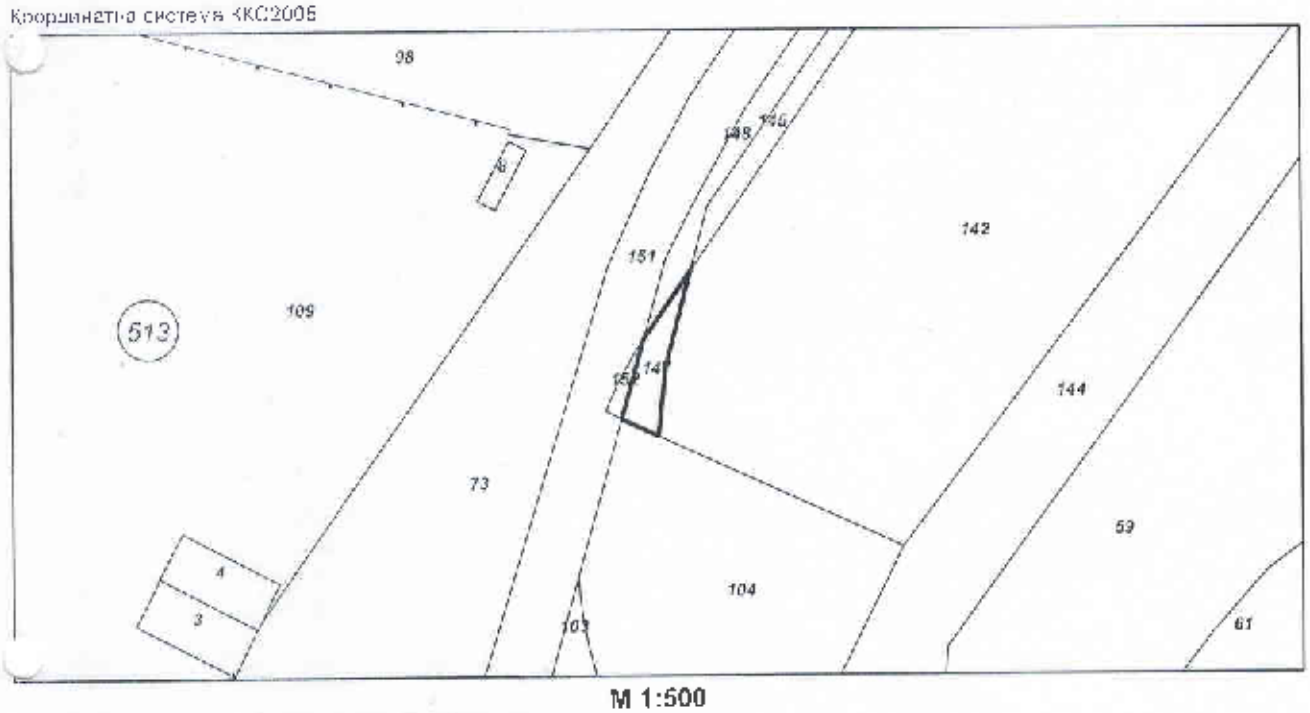

М 1:500

Предишен идентификатор: **73626.513.105**
Номер по предходен план: **няма**
Съседи: **73626.513.152, 73626.513.104, 73626.513.142, 73626.513.145, 73626.513.148, 73626.513.151**

Собственици по данни от КРНИ:
няма данни

Носители на други вещни права по данни от КРНИ:
няма данни

Скица **№ 15-1108540-12.10.2021 г.** издадена въз основа на заявление с входящ **№ 01-565790-08.10.2021 г.**

Подписан с цифров сертификат: BISTRA ST[illegible]
E
DN: C=BG, L=Sofia, O=Geodesy Cartography [illegible]
OID.2.5.4.97=NTRBG-130362903, SN=[illegible]
CN=BISTRA STOYCHEVA KONCHEVA, C=D[illegible]
[illegible]c.bg

СЛУЖБА ПО ГЕОДЕЗИЯ, КАРТОГРАФИЯ И КАДАСТЪР - ГР. ТЪРГОВИЩЕ

7700, ПОЩЕНСКА КУТИЯ 184, Ул. "ЛИЛИЯ" №2, 0601/67325; 67644,
targovishte@cadastre.bg, БУЛСТАТ:130362903

СКИЦА НА ПОЗЕМЛЕН ИМОТ
№ 15-1108542-12.10.2021 г.

Поземлен имот с идентификатор **73626.513.149**

Гр. **Търговище**, общ. **Търговище**, обл. **Търговище**
По кадастралната карта и кадастралните регистри, одобрени със **Заповед РД-18-18/17.06.2005 г.**
на ИЗПЪЛНИТЕЛЕН ДИРЕКТОР НА АГКК
Последно изменение на кадастралната карта и кадастралните регистри, засягащо поземления имот:
няма данни за изменение
Адрес на поземления имот: **гр. Търговище**
Площ: **8 кв. м**
Трайно предназначение на територията: **Урбанизирана**
Начин на трайно ползване: **Ниско застрояване (до 10 m)**

Координатна система ККС2005

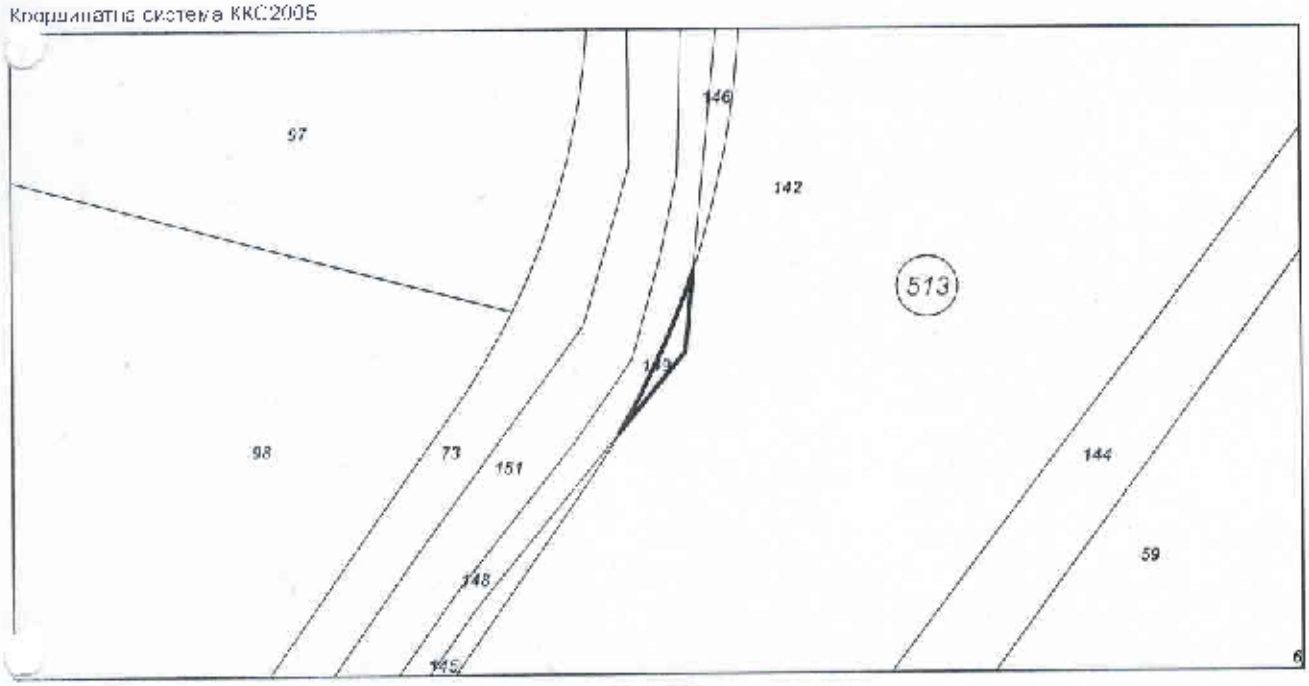

М 1:500

Предишен идентификатор: **73626.513.105**
Номер по продходен план: **няма**
Съседи: **73626.513.145, 73626.513.142, 73626.513.146, 73626.513.148**

Собственици по данни от КРНИ:
няма данни

Носители на други вещни права по данни от КРНИ:
няма данни

Скица **№ 15-1108542-12.10.2021** г. издадена въз основа на заявление с входящ **№ 01-565790-08.10.2021 г.**

Подписан с лицевия сертиф[redacted]

АГЕНЦИЯ ПО ГЕОДЕЗИЯ, КАРТОГРАФИЯ И КАДАСТЪР
София 1618, ж.к. Лозенец, ул. Мусала, №1
тел.:02/955 45 40, факс: 02/955 53 33
ACAD@CADASTRE.BG, WWW.CADASTRE.BG

СЛУЖБА ПО ГЕОДЕЗИЯ, КАРТОГРАФИЯ И КАДАСТЪР - ГР. ТЪРГОВИЩЕ

7700, ПОЩЕНСКА КУТИЯ 184, Ул. "ТРАКИЯ" №2, 0601/67325; 67644,
targovishte@cadastre.bg, БУЛСТАТ 130362803

СКИЦА НА ПОЗЕМЛЕН ИМОТ
№ 15-1108547-12.10.2021 г.

Поземлен имот с идентификатор **73626.513.150**

Гр. **Търговище**, общ. **Търговище**, обл. **Търговище**
По кадастралната карта и кадастралните регистри, одобрени със **Заповед РД-18-18/17.06.2005 г. на ИЗПЪЛНИТЕЛЕН ДИРЕКТОР НА АГКК**
Последно изменение на кадастралната карта и кадастралните регистри, засягащо поземления имот: **няма данни за изменение**
Адрес на поземления имот: **гр. Търговище**
Площ: **54 кв. м**
Трайно предназначение на територията: **Урбанизирана**
Начин на трайно ползване: **Ниско застрояване (до 10 m)**

Координатна система КК2005

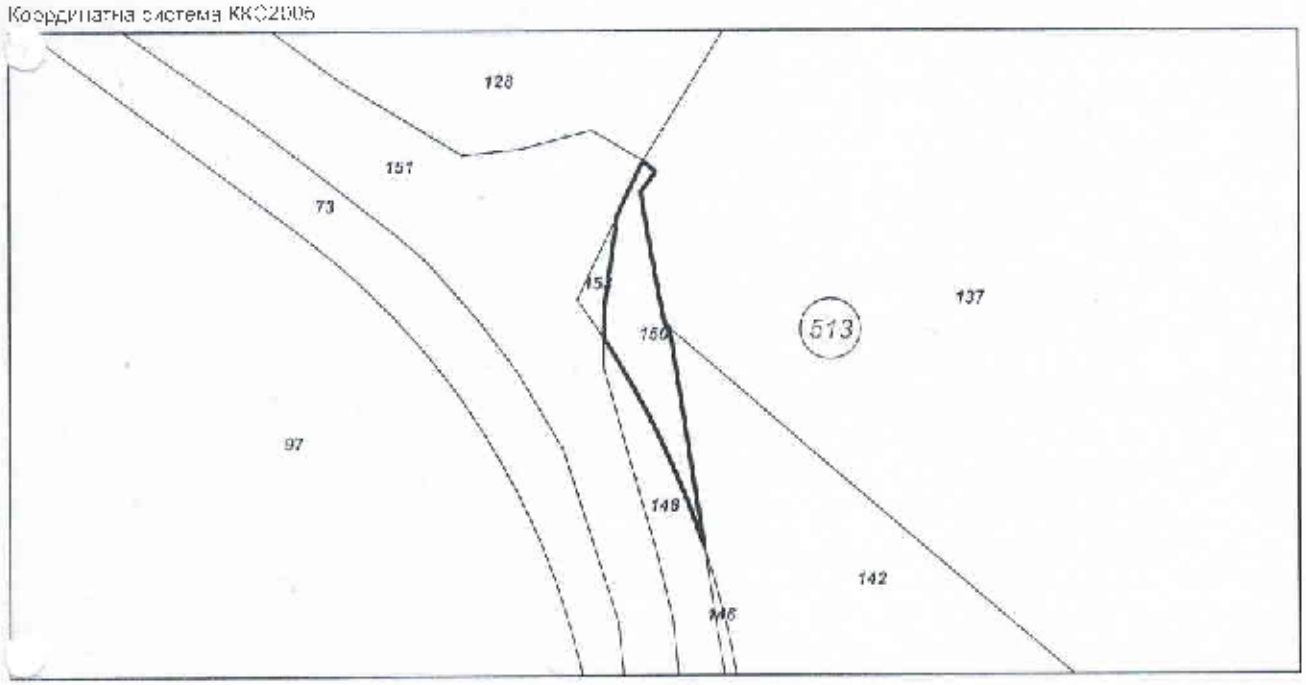

М 1:500

Предишен идентификатор: **73626.513.105**
Номер по предходен план: **няма**
Съседи: **73626.513.148, 73626.513.146, 73626.513.142, 73626.513.137, 73626.513.128, 73626.513.153, 73626.513.151**

Собственици по данни от КРНИ:
няма данни

Носители на други вещни права по данни от КРНИ:
няма данни

Скица **№ 15-1108547-12.10.2021** г. издадена въз основа на заявление с входящ **№ 01-565790-08.10.2021** г.

Електронен подпис
Е
DN: C=BG, L=Sofia, OU=GIO ? ? ? ?? ?NTRE? ? 30365
CN=BISTRA STOYCHEVA 3
Agency for adastre.bg

АГЕНЦИЯ ПО ГЕОДЕЗИЯ, КАРТОГРАФИЯ И КАДАСТЪР
София 1618, кв.Павлово, ул.Мусала №1
тел.:02/955 45 42; факс: 02/955 50 33
ACAD@CADASTRE.BG • WWW.CADASTRE.BG

СЛУЖБА ПО ГЕОДЕЗИЯ, КАРТОГРАФИЯ И КАДАСТЪР - ГР. ТЪРГОВИЩЕ

7700, ПОЩЕНСКА КУТИЯ 184, Ул. "ЛИЛИЯ" №2, 0601/87325; 87644,
torgov.shte@cadastre.bg, БУЛСТАТ:130362903

СКИЦА НА ПОЗЕМЛЕН ИМОТ
№ 15-1134281-19.10.2021 г.

Поземлен имот с идентификатор **73626.513.152**

Гр. **Търговище**, общ. **Търговище**, обл. **Търговище**
По кадастралната карта и кадастралните регистри, одобрени със **Заповед РД-18-18/17.06.2005 г.**
на ИЗПЪЛНИТЕЛЕН ДИРЕКТОР НА АГКК
Последно изменение на кадастралната карта и кадастралните регистри, засягащо поземления имот е от **19.10.2021 г.**
Адрес на поземления имот: **гр. Търговище**
Площ: **4 кв. м**
Трайно предназначение на територията: **Урбанизирана**
Начин на трайно ползване: **Ниско застрояване (до 10 m)**

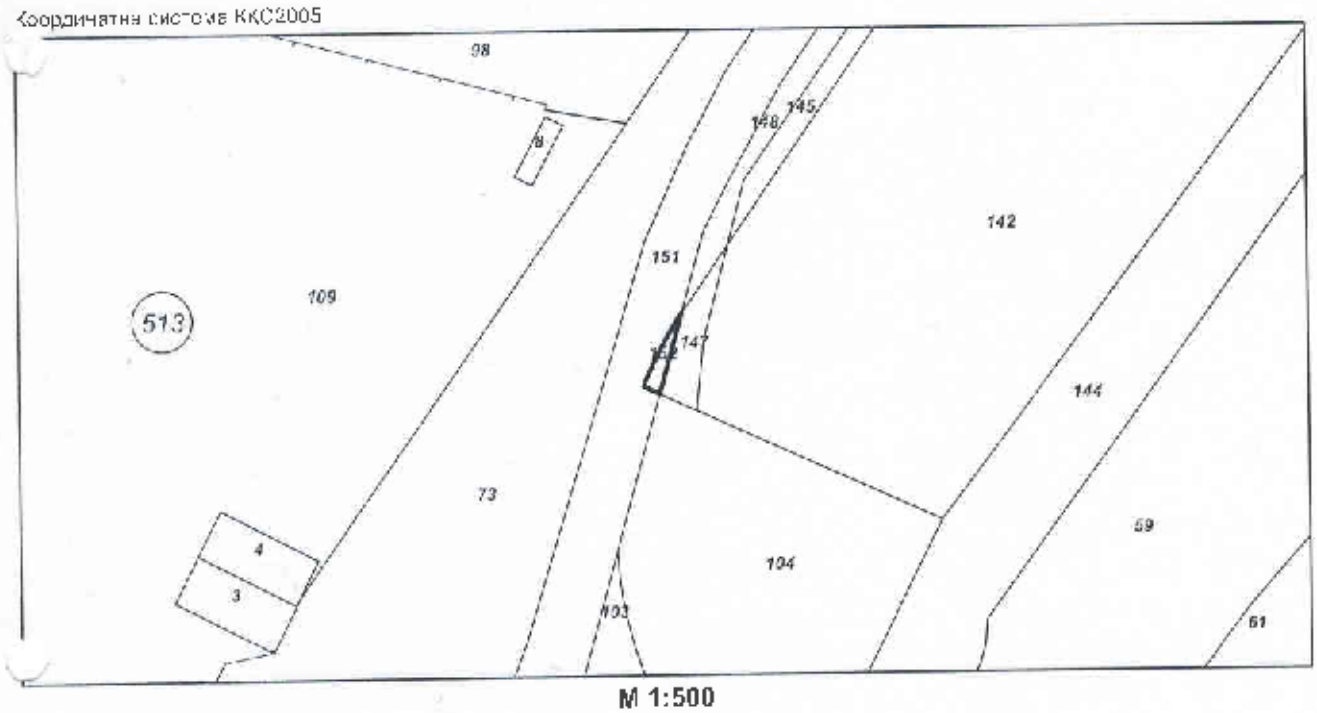

М 1:500

Предишен идентификатор: **73626.513.91**
Номер по предходен план: **няма**
Съседи: **73626.513.104, 73626.513.147, 73626.513.148, 73626.513.151**

Собственици по данни от КРНИ:
няма данни

Носители на други вещни права по данни от КРНИ:
няма данни

Скица **№ 15-1134281-19.10.2021 г.** издадена въз основа на заявление с входящ **№ 01-585323-19.10.2021 г.**

Подписано с цифров сертификат
E
DN: C=BG, L=Sofia, OID.2.5.4.97=NTRBG-130362903, CN=EVGENIA STOYCHEVA BOK

СЛУЖБА ПО ГЕОДЕЗИЯ, КАРТОГРАФИЯ И КАДАСТЪР - ГР. ТЪРГОВИЩЕ

7700, ПОЩЕНСКА КУТИЯ 184, Ул. "ЛИПИЯ" №2, 0601/67325, 67844,
targovishte@cadastre.bg, БУЛСТАТ:130362903

СКИЦА НА ПОЗЕМЛЕН ИМОТ
№ 15-1134299-19.10.2021 г.

Поземлен имот с идентификатор **73626.513.153**

Гр. **Търговище**, общ. **Търговище**, обл. **Търговище**
По кадастралната карта и кадастралните регистри, одобрени със **Заповед РД-18-18/17.06.2005 г.**
на ИЗПЪЛНИТЕЛЕН ДИРЕКТОР НА АГКК
Последно изменение на кадастралната карта и кадастралните регистри, засягащо поземления имот **е от 19.10.2021 г.**
Адрес на поземления имот: **гр. Търговище**
Площ: **7 кв. м**
Трайно предназначение на територията: **Урбанизирана**
Начин на трайно ползване: **Ниско застрояване (до 10 m)**

Координатна система КК2005

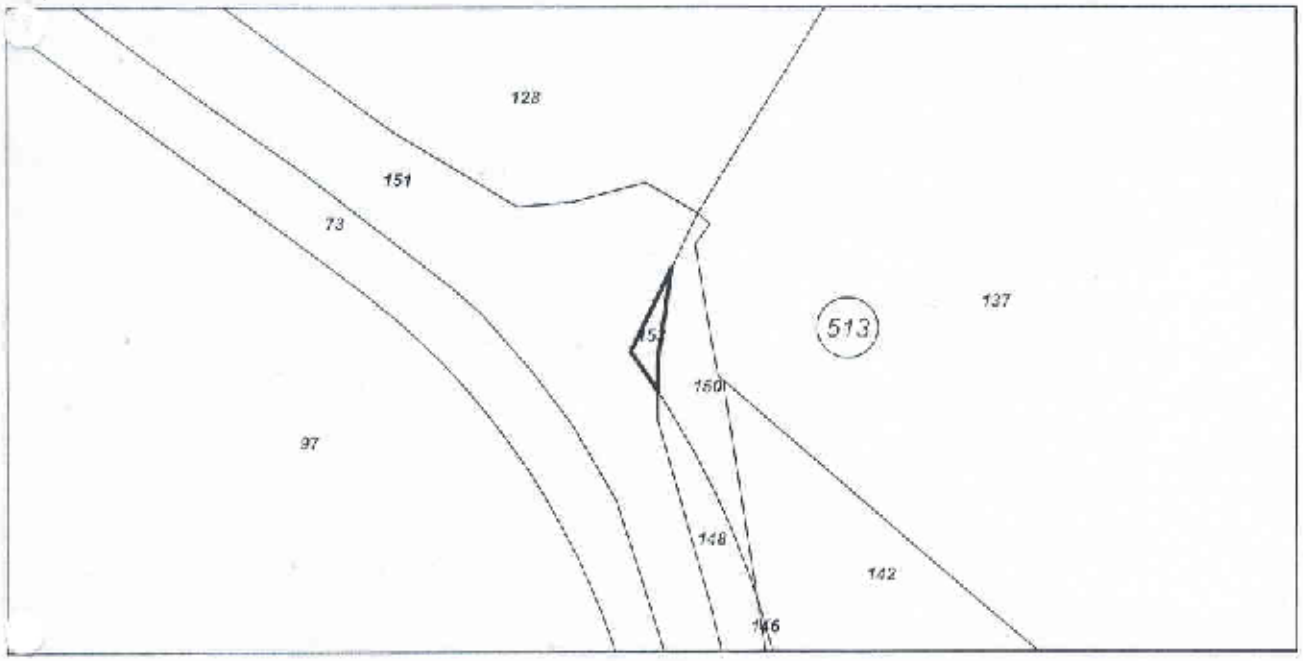

М 1:500

Предишен идентификатор: **73626.513.91**
Номер по предходен план: **няма**
Съседи: **73626.513.148, 73626.513.150, 73626.513.151**

Собственици по данни от КРНИ:
няма данни

Носители на други вешни права по данни от КРНИ:
няма данни

Скица **№ 15-1134299-19.10.2021 г.** издадена въз основа на заявление с входящ **№ 01-585323-19.10.2021 г.**

Подписан с цифрен сертификат: EISTRA STOYCKOVA BONCHEVA, E
DN: C=BG, L=Sofia ... and Cadastre Agency
OID.2.5.4.97=NTRI ... HEVA, CN=EISTRA ...
CN=EISTRA STOYCKOVA BONCHEVA, E=bonchevaib@cadastre.bg

АГЕНЦИЯ ПО ГЕОДЕЗИЯ,
КАРТОГРАФИЯ И КАДАСТЪР

София 1618, ул. Павлово, ул. Кусаля 69
тел.: 02/953 45 40, факс: 02/866 53 31
ACAD@CADASTRE.BG ; WWW.CADASTRE.BG

СЛУЖБА ПО ГЕОДЕЗИЯ, КАРТОГРАФИЯ И КАДАСТЪР - ГР. ТЪРГОВИЩЕ

7700, ПОЩЕНСКА КУТИЯ 164, Ул. "ФИЛИЯ" №2, 0601/67325; 67044
largovishte@cadastre.bg, БУЛСТАТ 130362903

СКИЦА НА ПОЗЕМЛЕН ИМОТ
№ 15-1134312-19.10.2021 г.

Поземлен имот с идентификатор **73626.513.155**

Гр. **Търговище**, общ. **Търговище**, обл. **Търговище**
По кадастралната карта и кадастралните регистри, одобрени със **Заповед РД-18-18/17.06.2005 г.**
на ИЗПЪЛНИТЕЛЕН ДИРЕКТОР НА АГКК
Последно изменение на кадастралната карта и кадастралните регистри, засягащо поземления имот **е от**
19.10.2021 г.
Адрес на поземления имот: **гр. Търговище**
Площ: **31 кв. м**
Трайно предназначение на територията: **Урбанизирана**
Начин на трайно ползване: **Ниско застрояване (до 10 m)**

Координатна система КККС2005

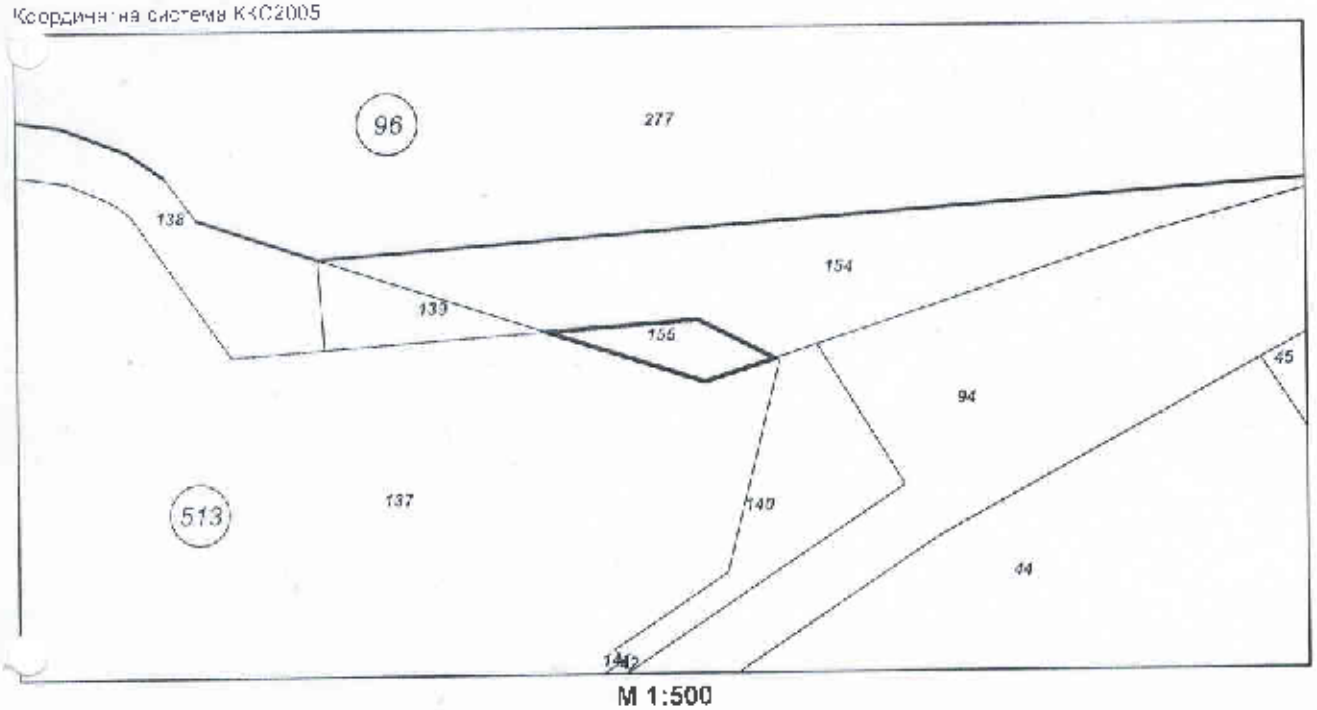

М 1:500

Предишен идентификатор: **73626.513.5**
Номер по предходен план: **няма**
Съседи: **73626.513.137, 73626.513.140, 73626.513.154, 73626.513.139**

Собственици по данни от КРНИ:
няма данни

Носители на други вещни права по данни от КРНИ:
няма данни

Скица **№ 15-1134312-19.10.2021 г.** издадена въз основа на заявление с входящ **№ 01-585323-19.10.2021 г.**

Подписано с цифров сертифи
Е
DN: C=BG, L=Sofia, CN=GEO
OID.2.5.4.97=NTRBG-13036
CN=GEOSTRA SERVICENAME D

ИСИ ЕИА
Agency
КККС
cadastre.bg