СЛУЖБА ПО ГЕОДЕЗИЯ, КАРТОГРАФИЯ И КАДАСТЪР - ГР. ТЪРГОВИЩЕ
7700, ПОЩЕНСКА КУТИЯ 184, Ул. "ЛИЛИЯ" №2, 0601/67325; 67644,
targovishte@cadastre.bg, БУЛСТАТ:130362903

СКИЦА НА ПОЗЕМЛЕН ИМОТ
№ 15-549108-22.05.2023 г.

Поземлен имот с идентификатор **73626.159.26**

Гр. **Търговище**, общ. **Търговище**, обл. **Търговище**
По кадастралната карта и кадастралните регистри, одобрени със **Заповед РД-18-18/17.06.2005 г. на ИЗПЪЛНИТЕЛЕН ДИРЕКТОР НА АГКК**
Последно изменение на кадастралната карта и кадастралните регистри, засягащо поземления имот **е от 18.01.2013 г.**
Адрес на поземления имот: **гр. Търговище**
Площ: **931 кв. м**
Трайно предназначение на територията: **Земеделска**
Начин на трайно ползване: **За земеделски труд и отдих (съгласно § 4 ПЗРЗСПЗЗ)**
Категория на земята: **0**

Координатна система КК2005

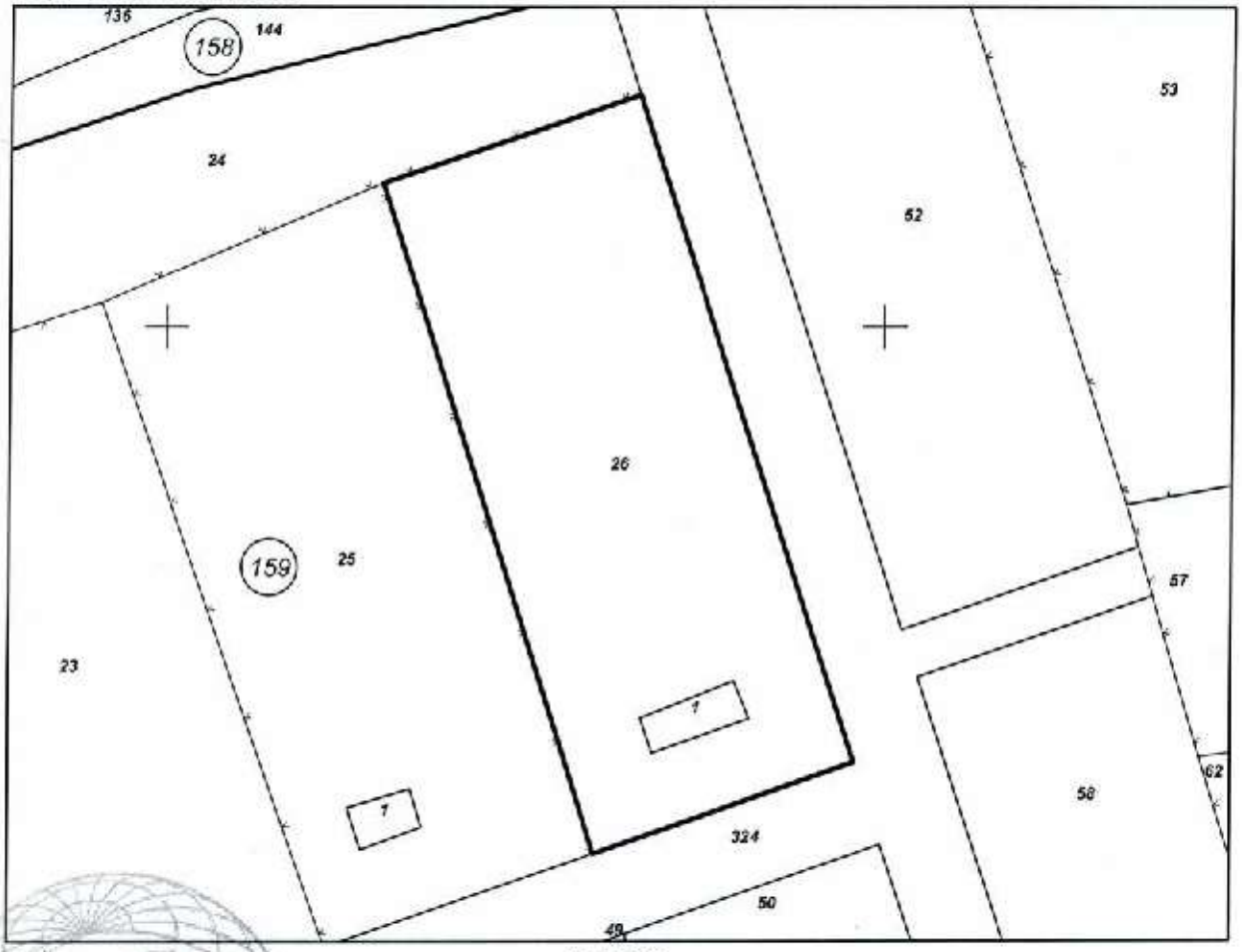

М 1:500

Скица **№ 15-549108-22.05.2023 г.** издадена въз основа на заявление с входящ **№ 01-287768-22.05.2023 г.**

.....

Галина Георгиева ОбА Търговище

Подписан с квалифициран електронен печат Geodesy, Cartography and Cadastre Agency, E
DN: C=BG, L=Sofia, O=Geodesy Cartography and Cadastre Agency, OID.2.5.4.97=NTRBG-130362903, CN=Geodesy, Cartography and Cadastre Agency

Предишен идентификатор: **няма**
Номер по предходен план: **няма**
Съседи: **73626.159.25, 73626.159.324, 73626.159.24**

Собственици по данни от КРНИ:
1. **000875920, ОБЩИНА ТЪРГОВИЩЕ**
площ 931 кв. м от правото на собственост
Акт за частна общинска собственост № 105 том V рег. 3109 от 24.04.2012г., издаден от СЛУЖБА ПО ВПИСВАНИЯТА - имотен регистър Търговище

Носители на други вещни права по данни от КРНИ:
няма данни

Сгради, които попадат върху имота
1. Сграда **73626.159.26.1:** застроена площ **19 кв. м,** брой етажи **1**, предназначение: **Селскостопанска сграда**

Скица **№ 15-549108-22.05.2023 г.** издадена въз основа на заявление с входящ **№ 01-287768-22.05.2023 г.**

.....
Галина Георгиева ОбА Търговище

АГЕНЦИЯ ПО ГЕОДЕЗИЯ, КАРТОГРАФИЯ И КАДАСТЪР
София 1618, кв.Павлово, ул.Мусала №1
тел.:02/955 45 40, факс: 02/955 53 33
ACAD@CADASTRE.BG • WWW.CADASTRE.BG

СЛУЖБА ПО ГЕОДЕЗИЯ, КАРТОГРАФИЯ И КАДАСТЪР - ГР. ТЪРГОВИЩЕ

7700, ПОЩЕНСКА КУТИЯ 184, Ул. "ЛИЛИЯ" №2, 0601/67325; 67644,
targovishte@cadastre.bg, БУЛСТАТ:130362903

СКИЦА НА ПОЗЕМЛЕН ИМОТ
№ 15-549111-22.05.2023 г.

Поземлен имот с идентификатор **73626.159.58**

Гр. **Търговище**, общ. **Търговище**, обл. **Търговище**
По кадастралната карта и кадастралните регистри, одобрени със **Заповед РД-18-18/17.06.2005 г.**
на ИЗПЪЛНИТЕЛЕН ДИРЕКТОР НА АГКК
Последно изменение на кадастралната карта и кадастралните регистри, засягащо поземления имот **е от 10.05.2012 г.**
Адрес на поземления имот: **гр. Търговище, местност ДРАКА**
Площ: **410 кв. м**
Трайно предназначение на територията: **Земеделска**
Начин на трайно ползване: **За земеделски труд и отдих (съгласно § 4 ПЗРЗСПЗЗ)**
Категория на земята: **0**

Координатна система ККС2005

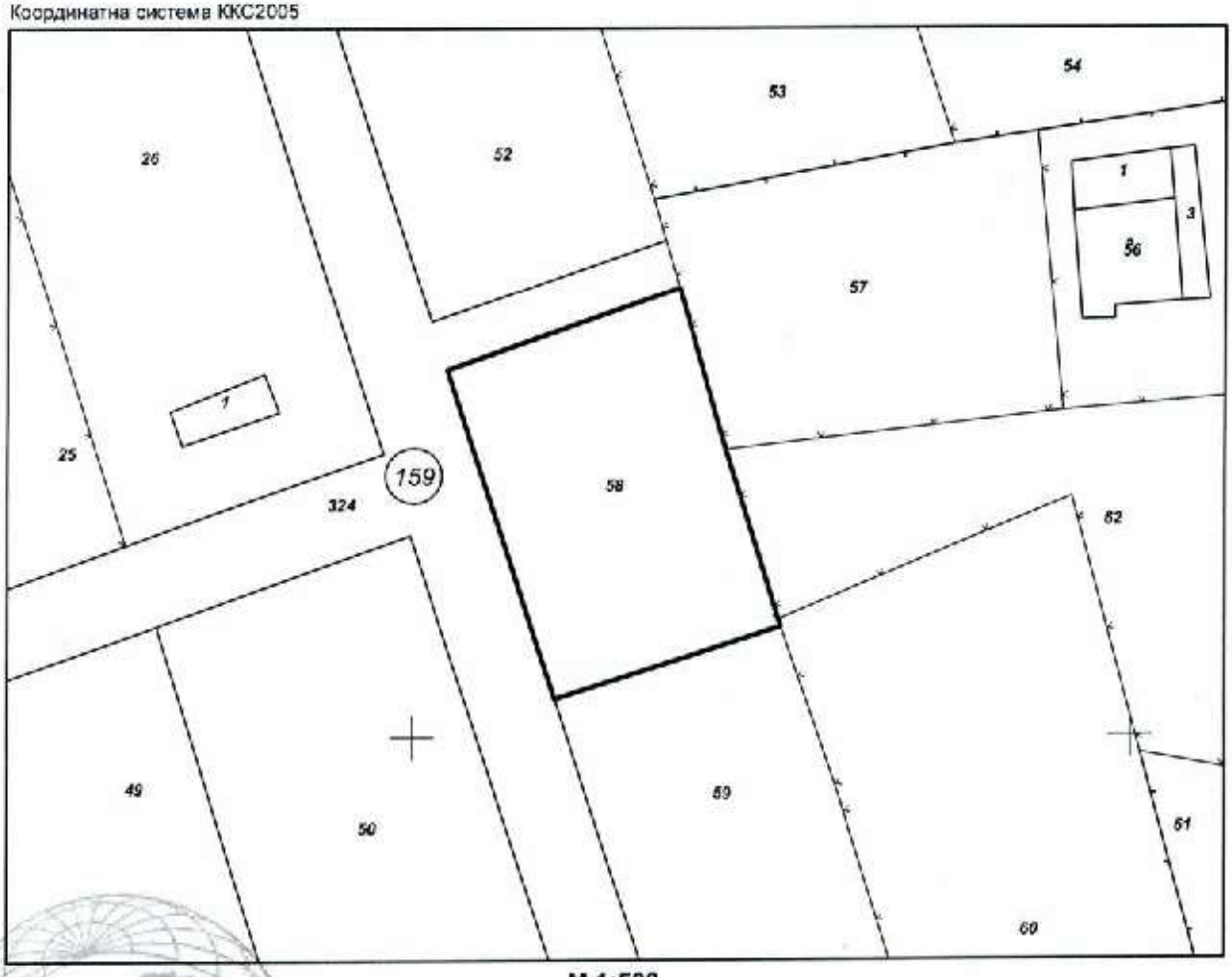

М 1:500

Скица **№ 15-549111-22.05.2023 г.** издадена въз основа на заявление с входящ **№ 01-287768-22.05.2023 г.**

.....
Галина Георгиева ОбА Търговище

Подписан с квалифициран електронен печат Geodesy Cartography and Cadastre Agency, E
DN: C=BG, L=Sofia, O=Geodesy Cartography and Cadastre Agency, CID.2.5.4.97=NTRBG-130362903, CN=Geodesy Cartography and Cadastre Agency

София 1618, кв.Лозенец, ул.Мусала №1
тел.:02/955 45 40, факс: 02/953 53 33
ACAD@CADASTRE.BG • WWW.CADASTRE.BG

Предишен идентификатор: **няма**
Номер по предходен план: **няма**
Съседи: **73626.159.324, 73626.159.59, 73626.159.60, 73626.159.62, 73626.159.57**

Собственици по данни от КРНИ:
1. 000875920, ОБЩИНА ТЪРГОВИЩЕ
площ 410 кв. м от правото на собственост
Акт за частна общинска собственост № 15 том VI рег. 3270 от 03.05.2012г., издаден от СЛУЖБА ПО ВПИСВАНИЯТА - имотен регистър Търговище

Носители на други вещни права по данни от КРНИ:
няма данни

Сгради, които попадат върху имота
няма данни за сгради

Скица **№ 15-549111-22.05.2023 г.** издадена въз основа на заявление с входящ **№ 01-287768-22.05.2023 г.**

.....
Галина Георгиева ОбА Търговище

София 1618, кв.Павлово, ул.Мусала №1
тел.:02/955 45 40, факс: 02/955 53 31
ACAD@CADASTRE.BG • WWW.CADASTRE.BG

СЛУЖБА ПО ГЕОДЕЗИЯ, КАРТОГРАФИЯ И КАДАСТЪР - ГР. ТЪРГОВИЩЕ

7700, ПОЩЕНСКА КУТИЯ 184, Ул. "ЛИЛИЯ" №2, 0601/67325; 67644,
targovishte@cadastre.bg, БУЛСТАТ:130362903

СКИЦА НА ПОЗЕМЛЕН ИМОТ
№ 15-549110-22.05.2023 г.

Поземлен имот с идентификатор **73626.159.197**

Гр. Търговище, общ. **Търговище**, обл. **Търговище**
По кадастралната карта и кадастралните регистри, одобрени със **Заповед РД-18-18/17.06.2005 г. на ИЗПЪЛНИТЕЛЕН ДИРЕКТОР НА АГКК**
Последно изменение на кадастралната карта и кадастралните регистри, засягащо поземления имот **е от 23.01.2018 г.**
Адрес на поземления имот: **гр. Търговище, местност ДРАКА**
Площ: **842 кв. м**
Трайно предназначение на територията: **Земеделска**
Начин на трайно ползване: **За земеделски труд и отдих (съгласно § 4 ПЗРЗСПЗЗ)**
Категория на земята: **3**

Координатна система КК2005

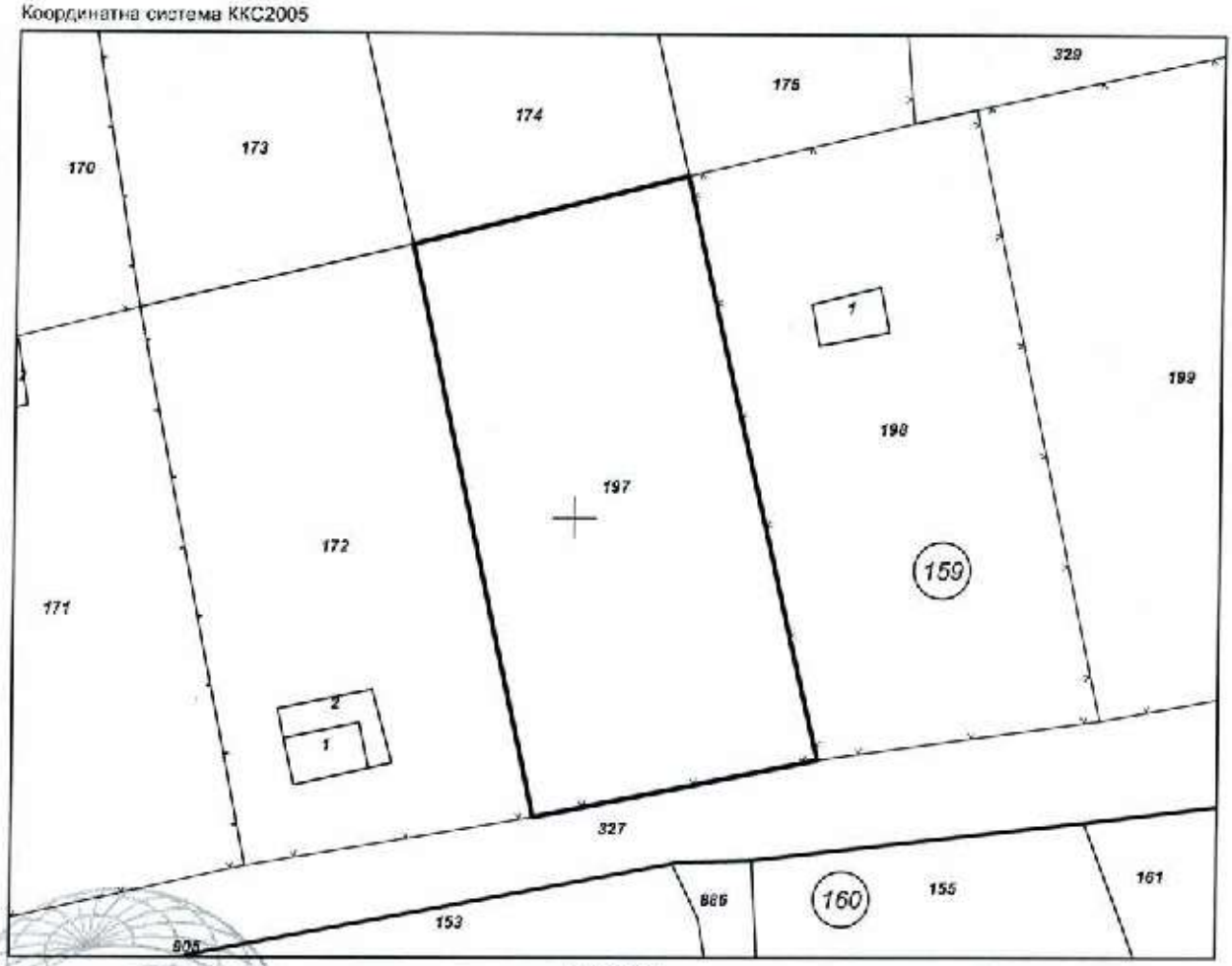

М 1:500

Скица **№ 15-549110-22.05.2023 г.** издадена въз основа на заявление с входящ **№ 01-287768-22.05.2023 г.**

.....

Галина Георгиева ОбА Търговище

Подписан с квалифициран електронен подпис Geodesy Cartography and Cadastre Agency, BG
DN: OID.2.5.4.97=NTRBG-130362903, CN=Geodesy Cartography and Cadastre Agency

Предишен идентификатор: **няма**
Номер по предходен план: **159197**
Съседи: **73626.159.172, 73626.159.327, 73626.159.198, 73626.159.175, 73626.159.174, 73626.159.173**

Собственици по данни от КРНИ:
1. 000875920, ОБЩИНА ТЪРГОВИЩЕ
Няма данни за идеалните части
Акт за частна общинска собственост № 43 том VI рег. 3327 дело 1057 от 04.05.2012г., издаден от Служба по вписванията гр.Търговище

Носители на други вещни права по данни от КРНИ:
няма данни

Сгради, които попадат върху имота
няма данни за сгради

Скица **№ 15-549110-22.05.2023 г.** издадена въз основа на заявление с входящ **№ 01-287768-22.05.2023 г.**

.....
Галина Георгиева ОбА Търговище

София 1618, кв.Павлово, ул.Мусала №1
тел.:02/955 45 40, факс: 02/955 53 33
ACAD@CADASTRE.BG • WWW.CADASTRE.BG

СЛУЖБА ПО ГЕОДЕЗИЯ, КАРТОГРАФИЯ И КАДАСТЪР - ГР. ТЪРГОВИЩЕ

7700, ПОЩЕНСКА КУТИЯ 184, Ул. "ЛИЛИЯ" №2, 0601/67325; 67644,
targovishte@cadastre.bg, БУЛСТАТ:130362903

СКИЦА НА ПОЗЕМЛЕН ИМОТ
№ 15-390661-10.04.2023 г.

Поземлен имот с идентификатор **73626.161.251**

Гр. **Търговище**, общ. **Търговище**, обл. **Търговище**
По кадастралната карта и кадастралните регистри, одобрени със **Заповед РД-18-18/17.06.2005 г. на ИЗПЪЛНИТЕЛЕН ДИРЕКТОР НА АГКК**
Последно изменение на кадастралната карта и кадастралните регистри, засягащо поземления имот е **от 10.04.2023 г.**
Адрес на поземления имот: **гр. Търговище, ., местност ДРАКА**
Площ: **576 кв. м**
Трайно предназначение на територията: **Земеделска**
Начин на трайно ползване: **За земеделски труд и отдих (съгласно § 4 ПЗРЗСПЗЗ)**
Категория на земята: **5**

Координатна система КК2005

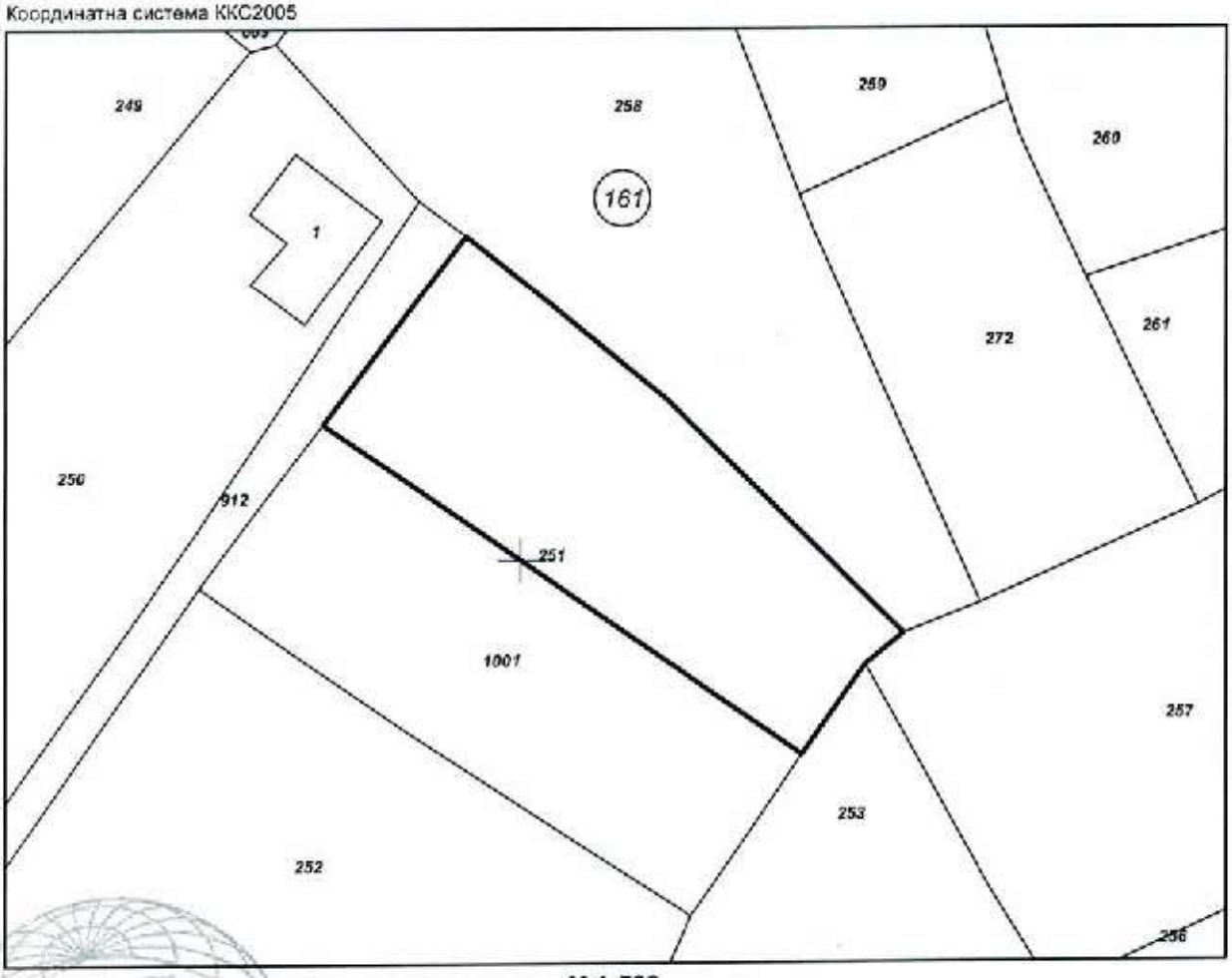

М 1:500

Скица **№ 15-390661-10.04.2023 г.** издадена въз основа на заявление с входящ **№ 01-188526-31.03.2023 г.**

.....

Галина Георгиева ОбА Търговище

Подписан е квалифициран електронен печат: Geodesy Cartography and Cadastre Agency, E
DN: C=BG, L=Sofia, O=Geodesy, Cartography and Cadastre Agency, CID.2.5.4.97=NTRBG-130362903, CN=Geodesy Cartography and Cadastre Agency

Предишен идентификатор: **няма**
Номер по предходен план: **161251, квартал: 0**
Съседи: **73626.161.1001, 73626.161.912, 73626.161.253, 73626.161.257, 73626.161.258**

Собственици по данни от КРНИ:
1. **ЗЕМИ ПО ЧЛ. 19 ОТ ЗСПЗЗ**
площ 1152 кв. м от правото на собственост
Липсва информация издаден от ...

Носители на други вещни права по данни от КРНИ:
няма данни

Сгради, които попадат върху имота
няма данни за сгради

Скица **№ 15-390661-10.04.2023 г.** издадена въз основа на заявление с входящ **№ 01-188526-31.03.2023 г.**

.....
Галина Георгиева ОбА Търговище

АГЕНЦИЯ ПО ГЕОДЕЗИЯ, КАРТОГРАФИЯ И КАДАСТЪР
София 1618, кв.Павлово, ул.Мусала №1
тел. 02/955 45 40, факс: 02/955 53 33
ACAD@CADASTRE.BG • WWW.CADASTRE.BG

СЛУЖБА ПО ГЕОДЕЗИЯ, КАРТОГРАФИЯ И КАДАСТЪР - ГР. ТЪРГОВИЩЕ

7700, ПОЩЕНСКА КУТИЯ 184, Ул. "ЛИЛИЯ" №2, 0601/67325; 67644,
targovishte@cadastre.bg, БУЛСТАТ:130362903

СКИЦА НА ПОЗЕМЛЕН ИМОТ
№ 15-390655-10.04.2023 г.

Поземлен имот с идентификатор **73626.167.607**

Гр. **Търговище**, общ. **Търговище**, обл. **Търговище**
По кадастралната карта и кадастралните регистри, одобрени със **Заповед РД-18-18/17.06.2005 г. на ИЗПЪЛНИТЕЛЕН ДИРЕКТОР НА АГКК**
Последно изменение на кадастралната карта и кадастралните регистри, засягащо поземления имот **е от 10.04.2023 г.**
Адрес на поземления имот: **гр. Търговище, ., местност ДРАКА**
Площ: **1213 кв. м**
Трайно предназначение на територията: **Земеделска**
Начин на трайно ползване: **За земеделски труд и отдих (съгласно § 4 ПЗРЗСПЗЗ)**
Категория на земята: **5**

Координатна система КК2005

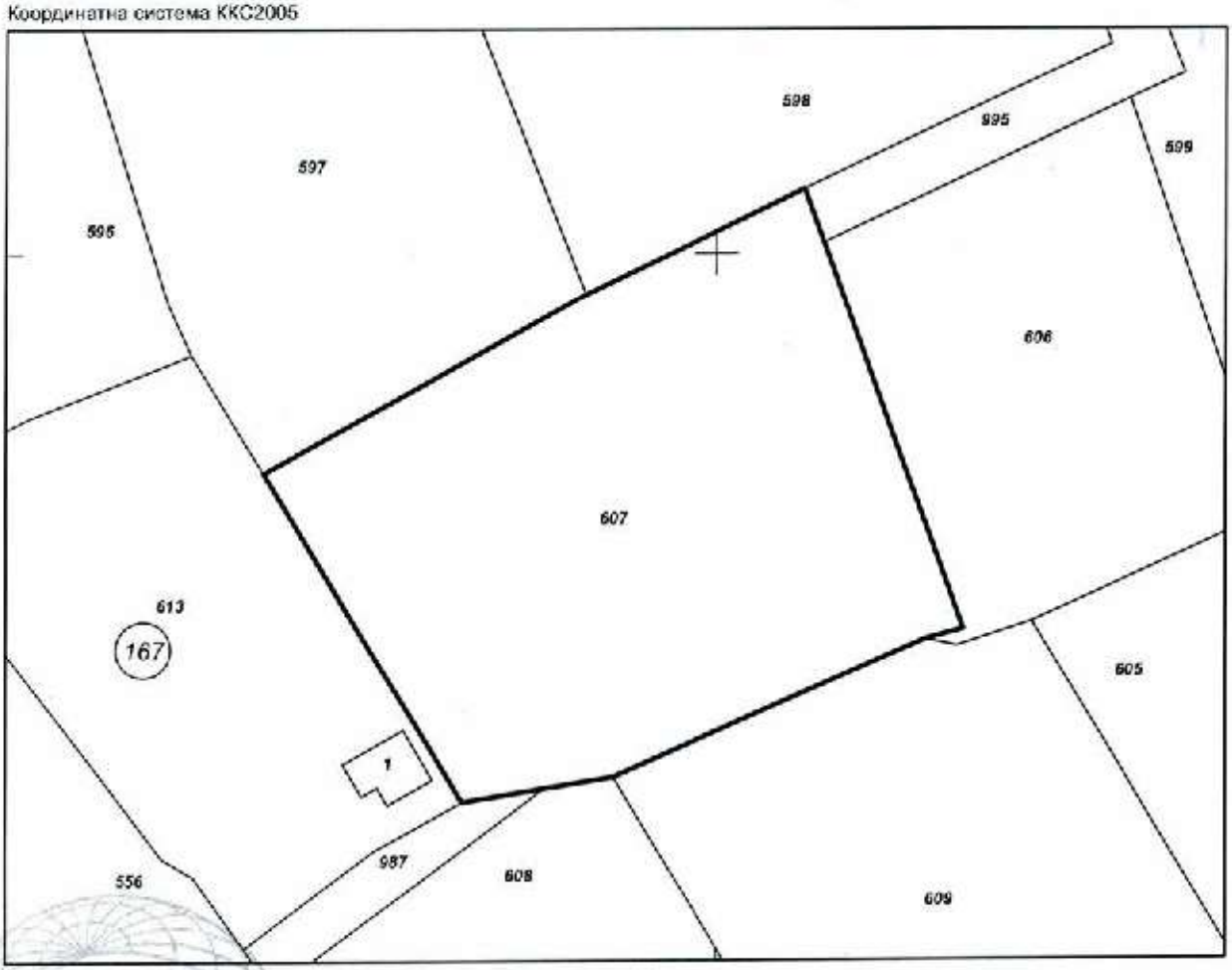

М 1:500

Скица **№ 15-390655-10.04.2023 г.** издадена въз основа на заявление с входящ **№ 01-188526-31.03.2023 г.**

.....

Галина Георгиева ОбА Търговище

Подписан с квалифициран електронен печат: Geodesy Cartography and Cadastre Agency, BG
DN: CN=G. Le Sofia, OU=Geodesy, Cartography and Cadastre Agency, OID.2.5.4.97=NTRBG-130362903, C=BG, O=Geodesy Cartography and Cadastre Agency

Предишен идентификатор: **няма**
Номер по предходен план: **168607, квартал: 0**
Съседи: **73626.167.613, 73626.167.987, 73626.167.608, 73626.167.609, 73626.167.606, 73626.167.995, 73626.167.598, 73626.167.597**

Собственици по данни от КРНИ:
1. **ЗЕМИ ПО ЧЛ. 19 ОТ ЗСПЗЗ**
площ 1213 кв. м от правото на собственост
Липсва информация издаден от ...

Носители на други вещни права по данни от КРНИ:
няма данни

Сгради, които попадат върху имота
няма данни за сгради

Скица **№ 15-390655-10.04.2023 г.** издадена въз основа на заявление с входящ **№ 01-188526-31.03.2023 г.**

.....
Галина Георгиева ОбА Търговище

АГЕНЦИЯ ПО ГЕОДЕЗИЯ, КАРТОГРАФИЯ И КАДАСТЪР
София 1618, кв Павлово, ул.Мусала №1
тел.:02/955 45 40, факс: 02/955 53 33
ACAD@CADASTRE.BG • WWW.CADASTRE.BG

СЛУЖБА ПО ГЕОДЕЗИЯ, КАРТОГРАФИЯ И КАДАСТЪР - ГР. ТЪРГОВИЩЕ
7700, ПОЩЕНСКА КУТИЯ 184, Ул. "ЛИЛИЯ" №2, 0601/67325; 67644,
targovishte@cadastre.bg, БУЛСТАТ:130362903

СКИЦА НА ПОЗЕМЛЕН ИМОТ
№ 15-164654-13.02.2023 г.

Поземлен имот с идентификатор **73626.169.987**

Гр. **Търговище**, общ. **Търговище**, обл. **Търговище**
По кадастралната карта и кадастралните регистри, одобрени със **Заповед РД-18-18/17.06.2005 г. на ИЗПЪЛНИТЕЛЕН ДИРЕКТОР НА АГКК**
Последно изменение на кадастралната карта и кадастралните регистри, засягащо поземления имот **е от 19.03.2013 г.**
Адрес на поземления имот: **гр. Търговище, ., местност ДРАКА**
Площ: **798 кв. м**
Трайно предназначение на територията: **Земеделска**
Начин на трайно ползване: **За земеделски труд и отдих (съгласно § 4 ПЗРЗСПЗЗ)**
Категория на земята: **5**

Координатна система КК2005

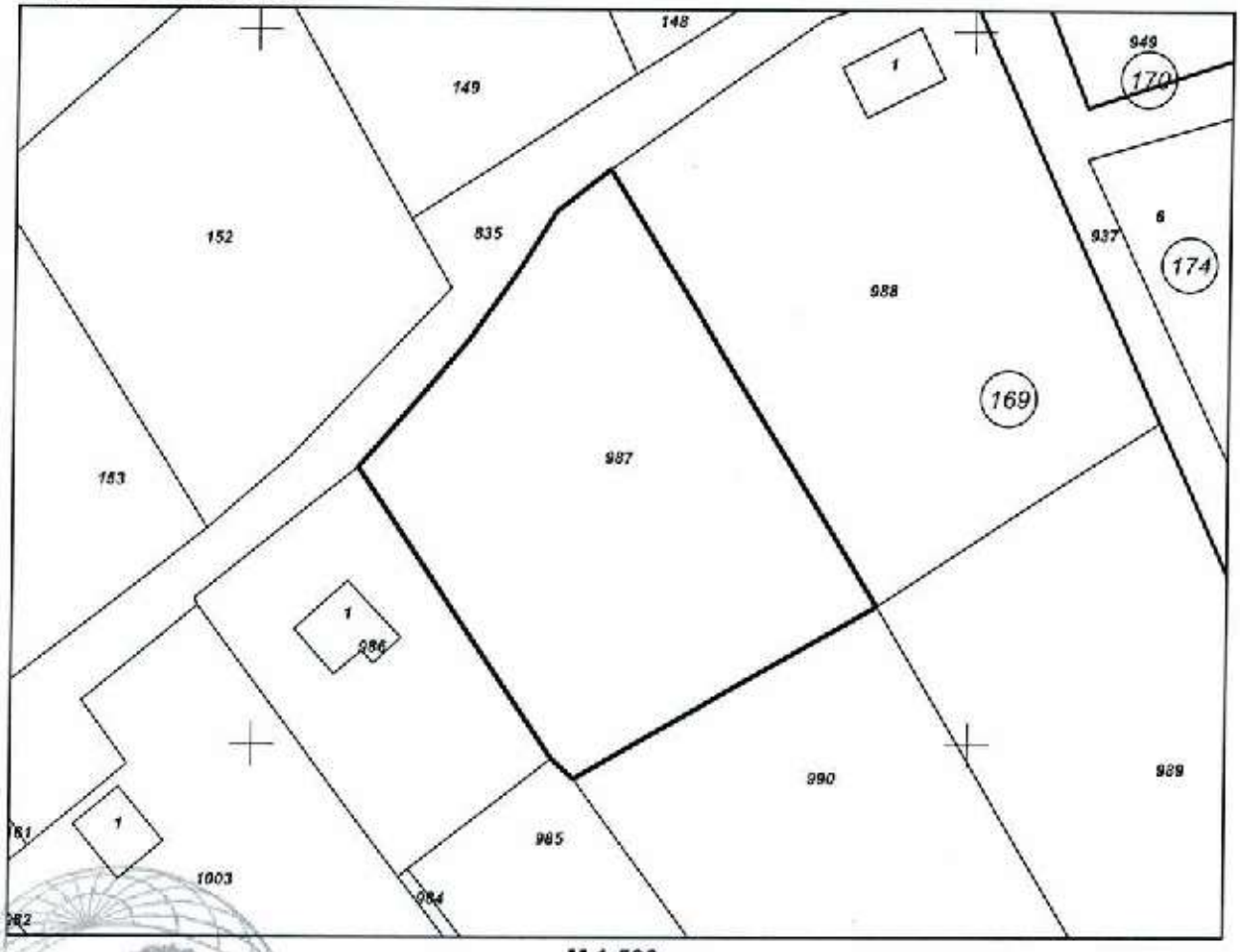

М 1:500

Скица **№ 15-164654-13.02.2023 г.** издадена въз основа на заявление с входящ **№ 01-85675-13.02.2023 г.**

.....

Галина Георгиева ОбА Търговище

Подписан с квалифициран електронен печат: Geodesy Cartography and Cadastre Agency, C=BG, L=Sofia, O=Geodesy Cartography and Cadastre Agency, OID.2.5.4.97=NTRBG-130362903, CN=Geodesy Cartography and Cadastre Agency

София 1618, ж.к.Павлово, ул.Мусала №1
тел: 02/955 45 40, факс: 02/955 53 33
ACAD@CADASTRE.BG · WWW.CADASTRE.BG

Предишен идентификатор: **няма**
Номер по предходен план: **170987**
Съседи: **73626.169.986, 73626.169.985, 73626.169.990, 73626.169.989, 73626.169.988, 73626.169.835**

Собственици по данни от КРНИ:
1. **ЗЕМИ ПО ЧЛ. 19 ОТ ЗСПЗЗ**
Няма данни за идеалните части
Липсва информация

Носители на други вещни права по данни от КРНИ:
няма данни

Сгради, които попадат върху имота
няма данни за сгради

Скица **№ 15-164654-13.02.2023 г.** издадена въз основа на заявление с входящ **№ 01-85675-13.02.2023 г.**

.....
Галина Георгиева ОбА Търговище

АГЕНЦИЯ ПО ГЕОДЕЗИЯ, КАРТОГРАФИЯ И КАДАСТЪР
София 1618, кв.Павлово, ул.Мусала №1
тел.:02/955 45 40, факс: 02/955 53 33
ACAD@CADASTRE.BG • WWW.CADASTRE.BG

СЛУЖБА ПО ГЕОДЕЗИЯ, КАРТОГРАФИЯ И КАДАСТЪР - ГР. ТЪРГОВИЩЕ
7700, ПОЩЕНСКА КУТИЯ 184, Ул. "ЛИЛИЯ" №2, 0601/67325; 67644,
targovishte@cadastre.bg, БУЛСТАТ:130362903

СКИЦА НА ПОЗЕМЛЕН ИМОТ
№ 15-309179-21.03.2023 г.

Поземлен имот с идентификатор **73626.173.826**

Гр. **Търговище**, общ. **Търговище**, обл. **Търговище**
По кадастралната карта и кадастралните регистри, одобрени със **Заповед РД-18-18/17.06.2005 г. на ИЗПЪЛНИТЕЛЕН ДИРЕКТОР НА АГКК**
Последно изменение на кадастралната карта и кадастралните регистри, засягащо поземления имот: **няма данни за изменение**
Адрес на поземления имот: **гр. Търговище, ., местност ДРАКА**
Площ: **824 кв. м**
Трайно предназначение на територията: **Земеделска**
Начин на трайно ползване: **За земеделски труд и отдих (съгласно § 4 ПЗРЗСПЗЗ)**
Категория на земята: **5**

Координатна система ККС2005

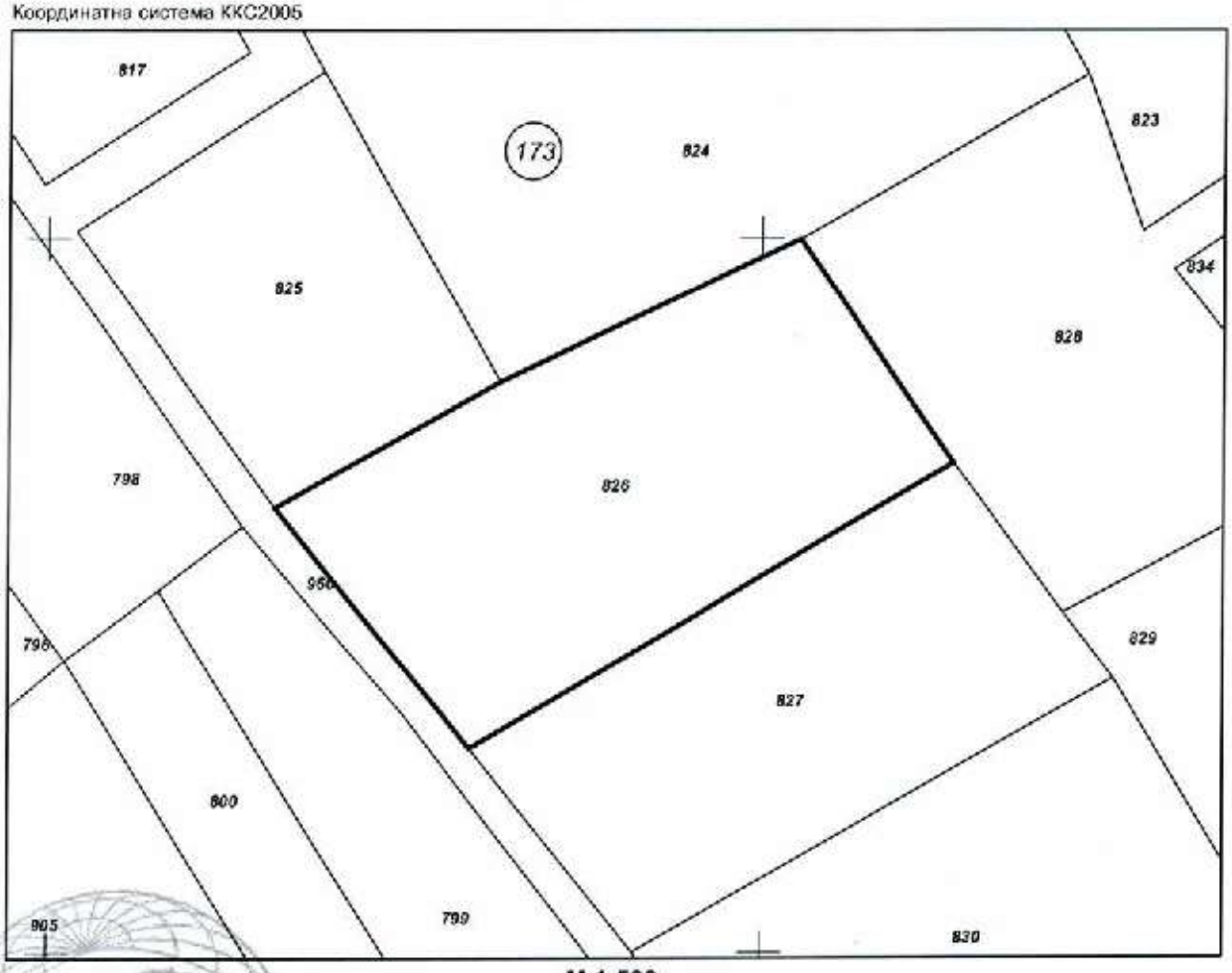

М 1:500

Скица **№ 15-309179-21.03.2023 г.** издадена въз основа на заявление с входящ **№ 01-151643-16.03.2023 г.**

.....
Галина Георгиева ОбА Търговище

Подписан с квалифициран електронен печат Geodesy Cartography and Cadastre Agency, E
DN: C=BG, L=Sofia, O=Geodesy Cartography and Cadastre Agency, OID.2.5.4.97=NTRBG-130362903, CN=Geodesy Cartography and Cadastre Agency

София 1618, ж.к.Павлово, ул.Мусала №1
тел.:02/955 48 40, факс: 02/955 93 93
ACAD@CADASTRE.BG - WWW.CADASTRE.BG

Предишен идентификатор: **няма**
Номер по предходен план: **174826**
Съседи: **73626.173.960, 73626.173.827, 73626.173.828, 73626.173.824, 73626.173.825**

Собственици по данни от КРНИ:
1. **ЗЕМИ ПО ЧЛ. 19 ОТ ЗСПЗЗ**
площ 824 кв. м от правото на собственост
Липсва информация издаден от ...

Носители на други вещни права по данни от КРНИ:
няма данни

Сгради, които попадат върху имота
няма данни за сгради

Скица **№ 15-309179-21.03.2023 г.** издадена въз основа на заявление с входящ **№ 01-151643-16.03.2023 г.**

.....
Галина Георгиева ОбА Търговище

СЛУЖБА ПО ГЕОДЕЗИЯ, КАРТОГРАФИЯ И КАДАСТЪР - ГР. ТЪРГОВИЩЕ
7700, ПОЩЕНСКА КУТИЯ 184, Ул. "ЛИЛИЯ" №2, 0601/67325; 67644,
targovishte@cadastre.bg, БУЛСТАТ:130362903

СКИЦА НА ПОЗЕМЛЕН ИМОТ
№ 15-309182-21.03.2023 г.

Поземлен имот с идентификатор **73626.173.827**

Гр. **Търговище**, общ. **Търговище**, обл. **Търговище**
По кадастралната карта и кадастралните регистри, одобрени със **Заповед РД-18-18/17.06.2005 г. на ИЗПЪЛНИТЕЛЕН ДИРЕКТОР НА АГКК**
Последно изменение на кадастралната карта и кадастралните регистри, засягащо поземления имот: **няма данни за изменение**
Адрес на поземления имот: **гр. Търговище, ., местност ДРАКА**
Площ: **713 кв. м**
Трайно предназначение на територията: **Земеделска**
Начин на трайно ползване: **За земеделски труд и отдих (съгласно § 4 ПЗРЗСПЗЗ)**
Категория на земята: **5**

Координатна система КК2005

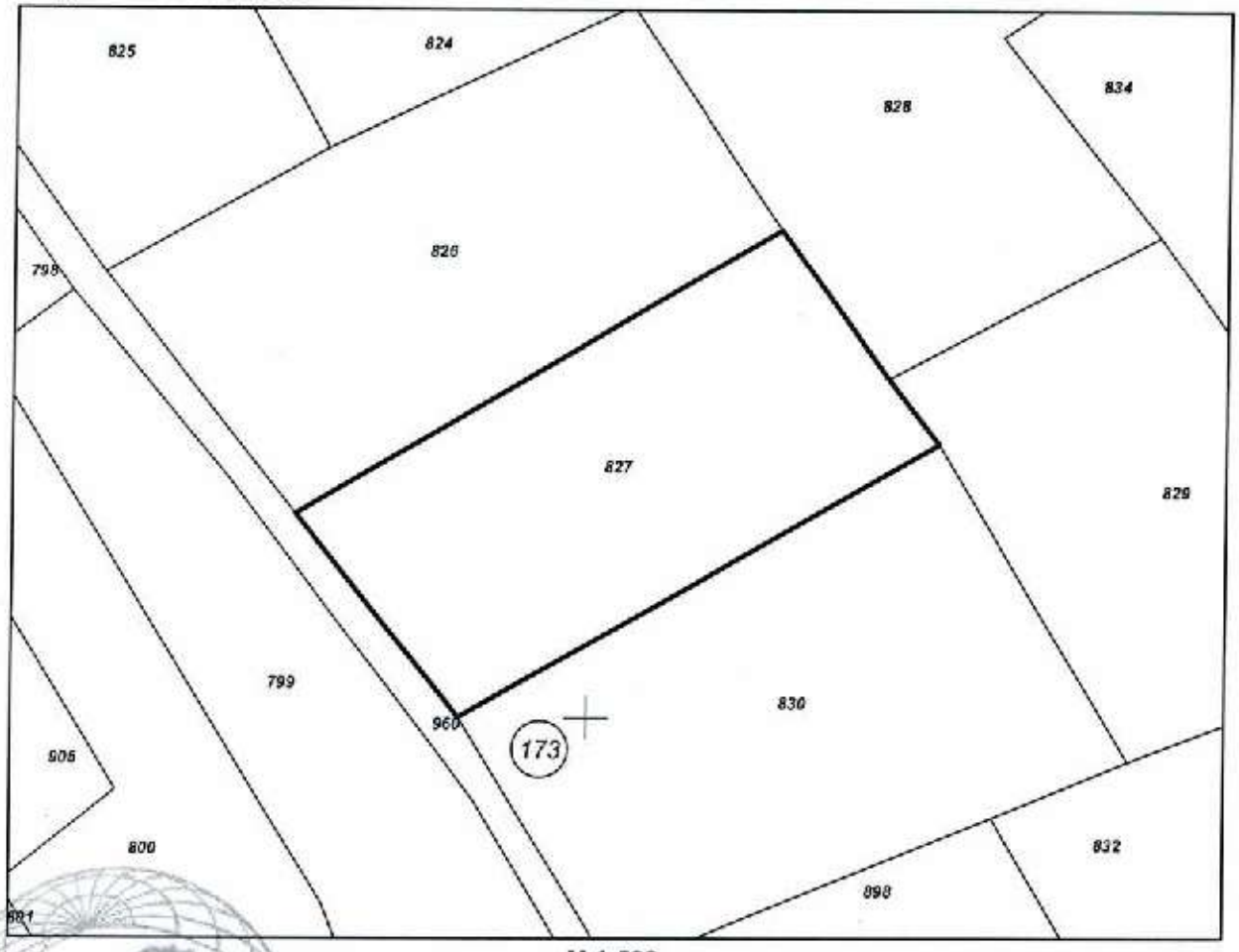

М 1:500

Скица **№ 15-309182-21.03.2023 г.** издадена въз основа на заявление с входящ **№ 01-151643-16.03.2023 г.**

Подписан с квалифициран електронен печат Geodesy, Cartography and Cadastre Agency, BG
DN: C=BG, L=Sofia, O=Geodesy Cartography and Cadastre Agency, OID.2.5.4.97=NTRBG-130362903, CN=Geodesy Cartography and Cadastre Agency

.....
Галина Георгиева ОбА Търговище

Предишен идентификатор: **няма**
Номер по предходен план: **174827**
Съседи: **73626.173.960, 73626.173.830, 73626.173.829, 73626.173.828, 73626.173.826**

Собственици по данни от КРНИ:
1. **ЗЕМИ ПО ЧЛ. 19 ОТ ЗСПЗЗ**
площ 713 кв. м от правото на собственост
Липсва информация издаден от ...

Носители на други вещни права по данни от КРНИ:
няма данни

Сгради, които попадат върху имота
няма данни за сгради

Скица **№ 15-309182-21.03.2023 г.** издадена въз основа на заявление с входящ **№ 01-151643-16.03.2023 г.**

.....
Галина Георгиева ОбА Търговище

София 1618, кв.Павлово, ул.Мусала №1
тел. 02/955 45 40, факс: 02/955 53 33
ACAD@CADASTRE.BG ; WWW.CADASTRE.BG

СЛУЖБА ПО ГЕОДЕЗИЯ, КАРТОГРАФИЯ И КАДАСТЪР - ГР. ТЪРГОВИЩЕ

7700, ПОЩЕНСКА КУТИЯ 184, Ул. "ЛИЛИЯ" №2, 0601/67325; 67544,
targovishte@cadastre.bg, БУЛСТАТ:130362903

СКИЦА НА ПОЗЕМЛЕН ИМОТ
№ 15-309184-21.03.2023 г.

Поземлен имот с идентификатор **73626.173.828**

Гр. **Търговище**, общ. **Търговище**, обл. **Търговище**
По кадастралната карта и кадастралните регистри, одобрени със **Заповед РД-18-18/17.06.2005 г. на ИЗПЪЛНИТЕЛЕН ДИРЕКТОР НА АГКК**
Последно изменение на кадастралната карта и кадастралните регистри, засягащо поземления имот е **от 21.03.2023 г.**
Адрес на поземления имот: **гр. Търговище, ., местност ДРАКА**
Площ: **749 кв. м**
Трайно предназначение на територията: **Земеделска**
Начин на трайно ползване: **За земеделски труд и отдих (съгласно § 4 ПЗРЗСПЗЗ)**
Категория на земята: **5**

Координатна система КК2005

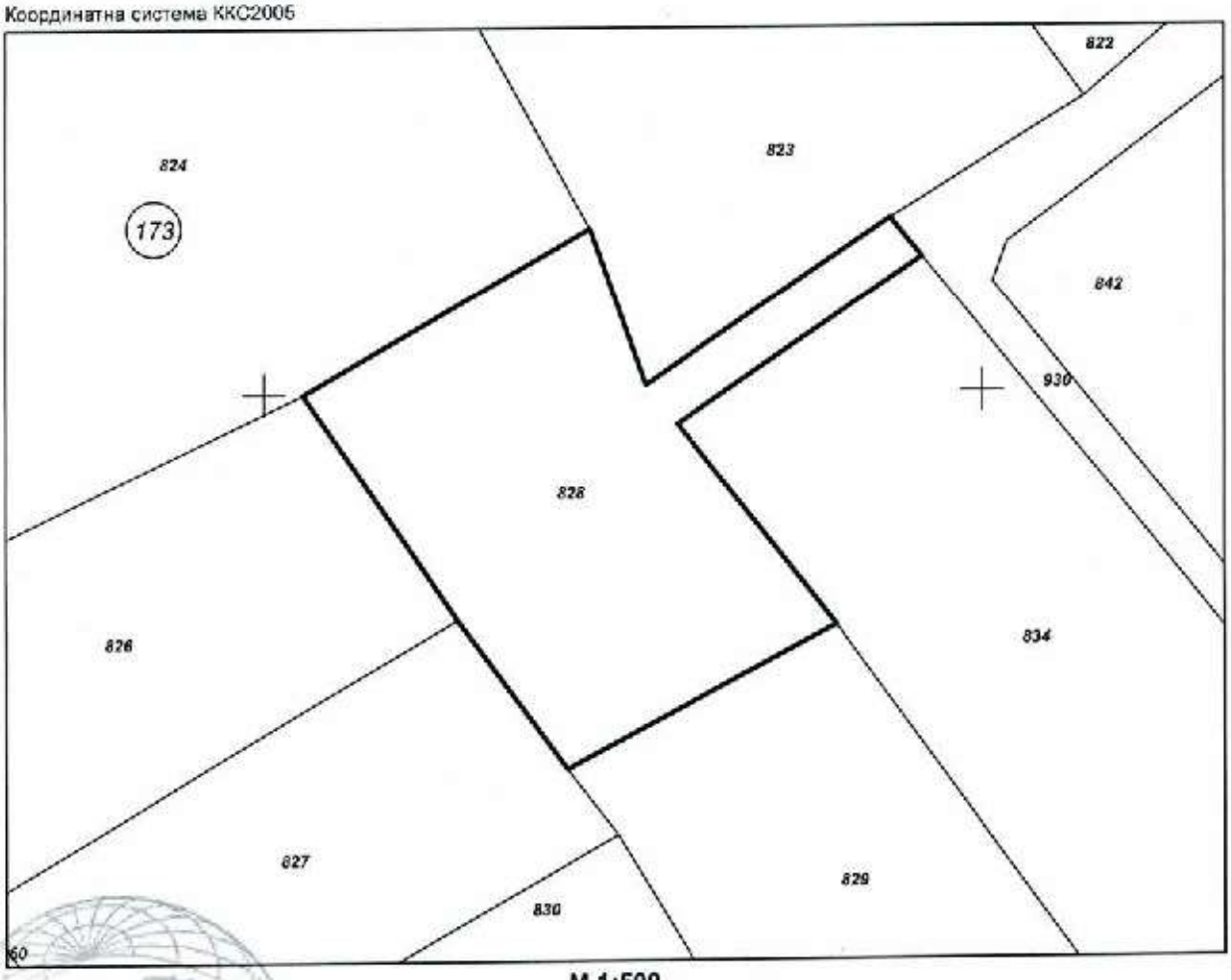

М 1:500

Скица **№ 15-309184-21.03.2023 г.** издадена въз основа на заявление с входящ **№ 01-151643-16.03.2023 г.**

Подписан с квалифициран електронен печат Geodesy Cartography and Cadastre Agency, E
DN: CN=Geodesy Cartography and Cadastre Agency, OID.2.5.4.97=NTRBG-130362903, O=Geodesy Cartography and Cadastre Agency

.....
Галина Георгиева ОбА Търговище

София 1618, кв.Павлово, ул.Мусала №1
тел.:02/955 45 40, факс: 02/955 53 33
ACAD@CADASTRE.BG ; WWW.CADASTRE.BG

Предишен идентификатор: **няма**
Номер по предходен план: **174828, квартал: 0**
Съседи: **73626.173.826, 73626.173.827, 73626.173.829, 73626.173.834, 73626.173.823, 73626.173.930, 73626.173.824**

Собственици по данни от КРНИ:
1. **ЗЕМИ ПО ЧЛ. 19 ОТ ЗСПЗЗ**
площ 677 кв. м от правото на собственост
Липсва информация издаден от ...

Носители на други вещни права по данни от КРНИ:
няма данни

Сгради, които попадат върху имота
няма данни за сгради

Скица **№ 15-309184-21.03.2023 г.** издадена въз основа на заявление с входящ **№ 01-151643-16.03.2023 г.**

.....
Галина Георгиева ОбА Търговище

СЛУЖБА ПО ГЕОДЕЗИЯ, КАРТОГРАФИЯ И КАДАСТЪР - ГР. ТЪРГОВИЩЕ
7700, ПОЩЕНСКА КУТИЯ 184, Ул. "ЛИЛИЯ" №2, 0601/67325; 67644,
targovishte@cadastre.bg, БУЛСТАТ:130362903

СКИЦА НА ПОЗЕМЛЕН ИМОТ
№ 15-263358-10.03.2023 г.

Поземлен имот с идентификатор **73626.174.31**

Гр. **Търговище**, общ. **Търговище**, обл. **Търговище**
По кадастралната карта и кадастралните регистри, одобрени със **Заповед РД-18-18/17.06.2005 г.**
на ИЗПЪЛНИТЕЛЕН ДИРЕКТОР НА АГКК
Последно изменение на кадастралната карта и кадастралните регистри, засягащо поземления имот **е от 30.10.2018 г.**
Адрес на поземления имот: **гр. Търговище, местност ДРАКА**
Площ: **438 кв. м**
Трайно предназначение на територията: **Земеделска**
Начин на трайно ползване: **За земеделски труд и отдих (съгласно § 4 ПЗРЗСПЗЗ)**
Категория на земята: **3**

Координатна система ККС2005

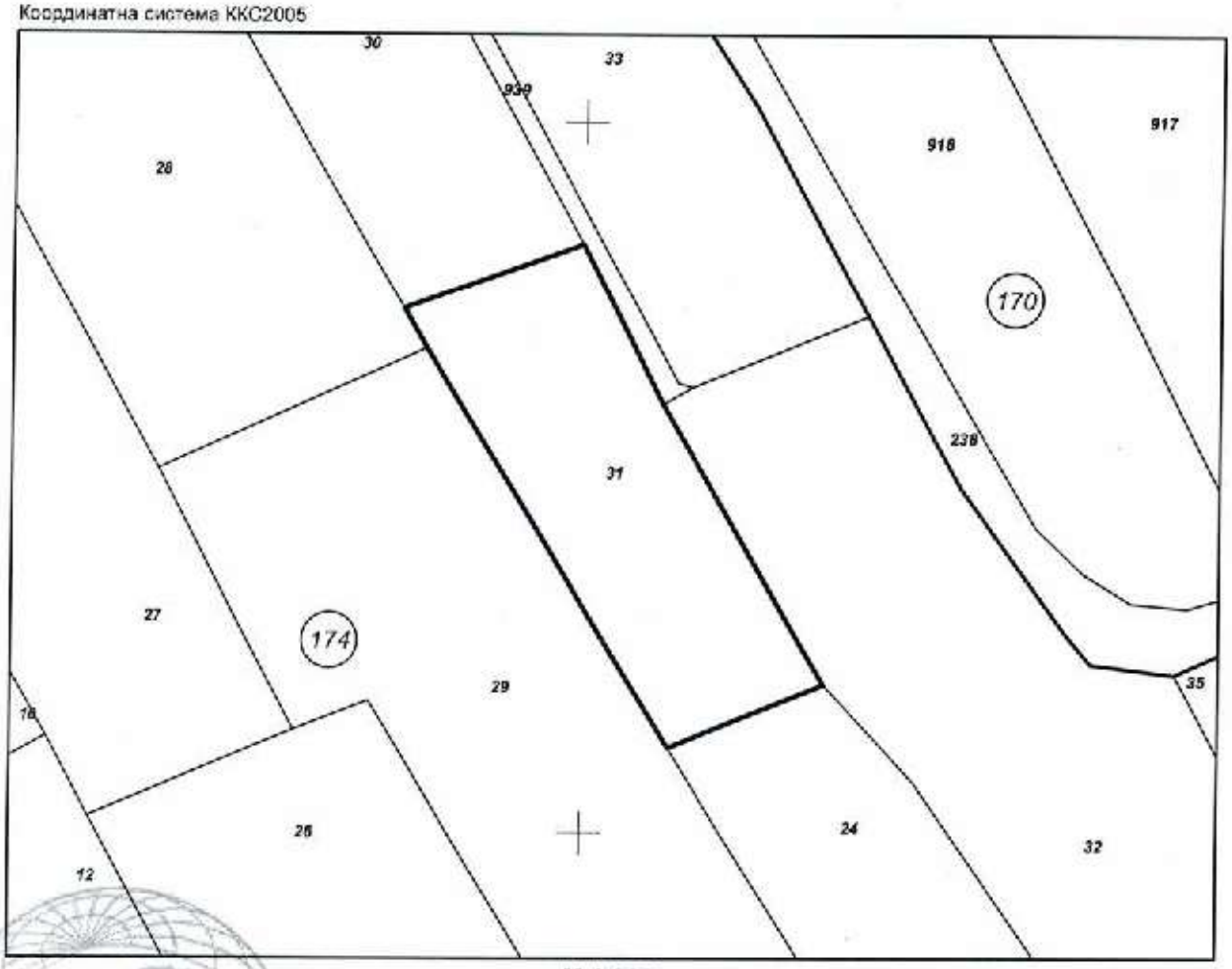

М 1:500

Скица **№ 15-263358-10.03.2023 г.** издадена въз основа на заявление с входящ **№ 01-138691-10.03.2023 г.**

.....
Галина Георгиева ОбА Търговище

Подписан с квалифициран електронен печат Geodesy Cartography and Cadastre Agency, E
DN: C=BG, L=Sofia, O=Geodesy Cartography and Cadastre Agency, OID.2.5.4.97=NTRBG-130362903, CN=Geodesy Cartography and Cadastre Agency

София 1618, ж.к. Павлово, ул.Мусала №1
тел.:02/955 45 40, факс: 02/955 53 33
ACAD@CADASTRE.BG • WWW.CADASTRE.BG

Предишен идентификатор: **няма**
Номер по предходен план: **174031**
Съседи: **73626.174.29, 73626.174.24, 73626.174.32, 73626.174.939, 73626.174.30, 73626.174.28**

Собственици по данни от КРНИ:
1. **000875920, ОБЩИНА ТЪРГОВИЩЕ**
Няма данни за идеалните части
Акт за частна общинска собственост № 139 том VIII рег. 4503 дело 1560 от 20.06.2012г., издаден от Служба по вписванията гр.Търговище

Носители на други вещни права по данни от КРНИ:
няма данни

Сгради, които попадат върху имота
няма данни за сгради

Скица **№ 15-263358-10.03.2023 г.** издадена въз основа на заявление с входящ **№ 01-138691-10.03.2023 г.**

.....
Галина Георгиева ОбА Търговище

СЛУЖБА ПО ГЕОДЕЗИЯ, КАРТОГРАФИЯ И КАДАСТЪР - ГР. ТЪРГОВИЩЕ
7700, ПОЩЕНСКА КУТИЯ 184, Ул. "ЛИЛИЯ" №2, 0601/67325; 67644,
targovishte@cadastre.bg, БУЛСТАТ:130362903

СКИЦА НА ПОЗЕМЛЕН ИМОТ
№ 15-390667-10.04.2023 г.

Поземлен имот с идентификатор **73626.176.171**

Гр. **Търговище**, общ. **Търговище**, обл. **Търговище**
По кадастралната карта и кадастралните регистри, одобрени със **Заповед РД-18-18/17.06.2005 г. на ИЗПЪЛНИТЕЛЕН ДИРЕКТОР НА АГКК**
Последно изменение на кадастралната карта и кадастралните регистри, засягащо поземления имот **е от 26.08.2019 г.**
Адрес на поземления имот: **гр. Търговище**
Площ: **986 кв. м**
Трайно предназначение на територията: **Земеделска**
Начин на трайно ползване: **За земеделски труд и отдих (съгласно § 4 ПЗРЗСПЗЗ)**
Категория на земята: **0**

Координатна система КК2005

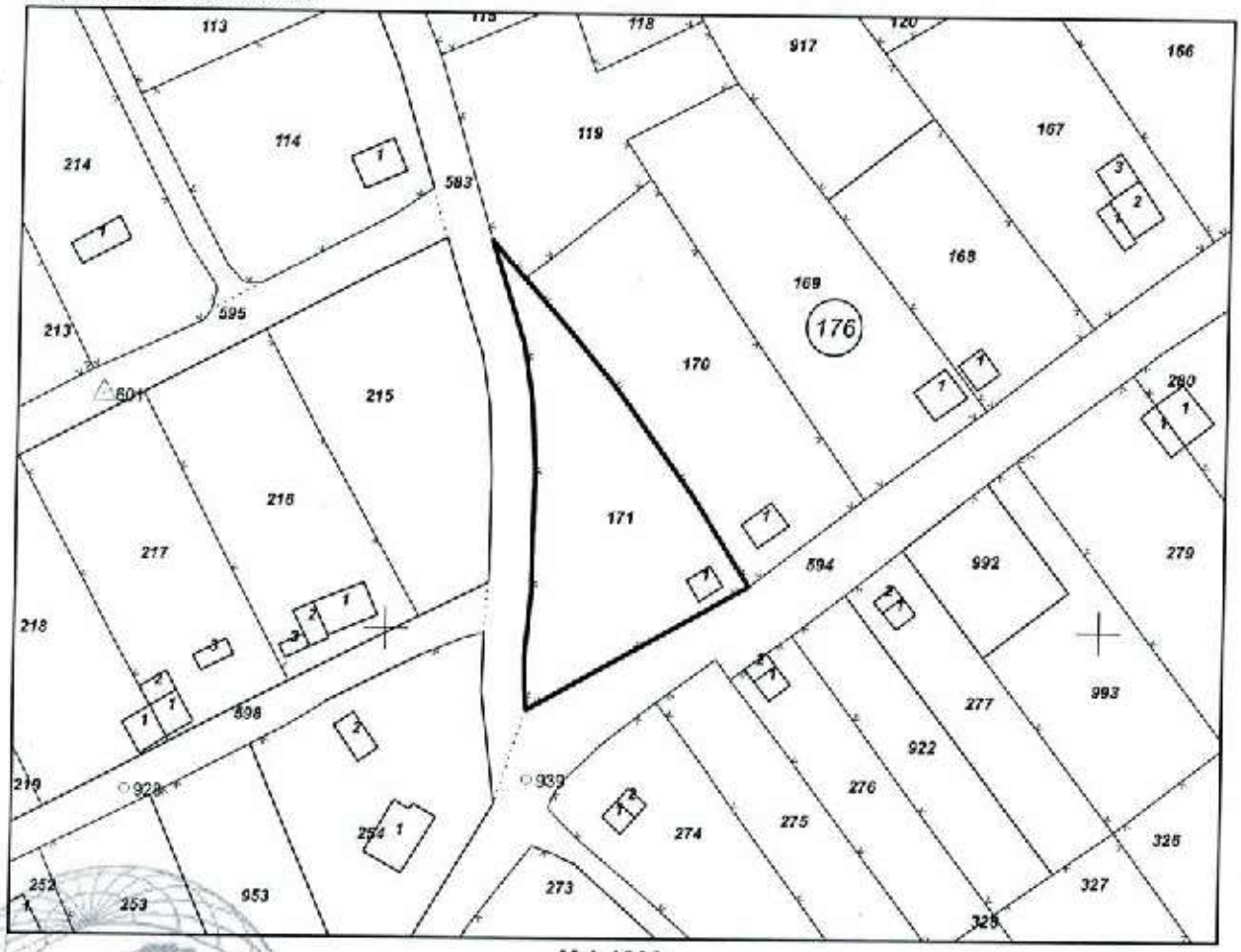

М 1:1000

Скица **№ 15-390667-10.04.2023 г.** издадена въз основа на заявление с входящ **№ 01-188526-31.03.2023 г.**

.....

Галина Георгиева ОбА Търговище

Подписан с квалифициран електронен печат Geodesy, Cartography and Cadastre Agency, BG
DN: C=BG, L=Sofia, O=Geodesy Cartography and Cadastre Agency, OID.2.5.4.97=NTRBG-130362903, CN=Geodesy Cartography and Cadastre Agency

София 1618, кв.Павлово, ул.Мусала №1
тел.:02/955 45 40, факс: 02/955 53 33
ACAD@CADASTRE.BG • WWW.CADASTRE.BG

Предишен идентификатор: **няма**
Номер по предходен план: **2457**
Съседи: **73626.176.594, 73626.176.170, 73626.176.119, 73626.176.583**

Собственици по данни от КРНИ:
1. **000875920, ОБЩИНА ТЪРГОВИЩЕ**
площ 986 кв. м от правото на собственост
Акт за частна общинска собственост № 41 том XI рег. 3026 дело 2114 от 09.08.2019г., издаден от Служба по вписванията гр.Търговище

Носители на други вещни права по данни от КРНИ:
няма данни

Сгради, които попадат върху имота
1. Сграда **73626.176.171.1**: застроена площ **13 кв. м**, брой етажи **1**, предназначение: **Вилна сграда - еднофамилна**

Скица **№ 15-390667-10.04.2023 г.** издадена въз основа на заявление с входящ **№ 01-188526-31.03.2023 г.**

.....
Галина Георгиева ОбА Търговище

АГЕНЦИЯ ПО ГЕОДЕЗИЯ, КАРТОГРАФИЯ И КАДАСТЪР
София 1618, кв.Павлово, ул.Мусала №
тел.:02/955 45 40, факс: 02/955 53 33
ACAD@CADASTRE.BG • WWW.CADASTRE.BG

СЛУЖБА ПО ГЕОДЕЗИЯ, КАРТОГРАФИЯ И КАДАСТЪР - ГР. ТЪРГОВИЩЕ

7700, ПОЩЕНСКА КУТИЯ 184, Ул. "ЛИЛИЯ" №2, 0601/67325; 67644,
targovishte@cadastre.bg, БУЛСТАТ:130362903

СКИЦА НА ПОЗЕМЛЕН ИМОТ
№ 15-549104-22.05.2023 г.

Поземлен имот с идентификатор **73626.176.227**

Гр. Търговище, общ. **Търговище**, обл. **Търговище**
По кадастралната карта и кадастралните регистри, одобрени със **Заповед РД-18-18/17.06.2005 г. на ИЗПЪЛНИТЕЛЕН ДИРЕКТОР НА АГКК**
Последно изменение на кадастралната карта и кадастралните регистри, засягащо поземления имот **е от 25.11.2015 г.**
Адрес на поземления имот: **гр. Търговище, местност ДРАКА**
Площ: **782 кв. м**
Трайно предназначение на територията: **Земеделска**
Начин на трайно ползване: **За земеделски труд и отдих (съгласно § 4 ПЗРЗСПЗЗ)**
Категория на земята: **0**

Координатна система КК2005

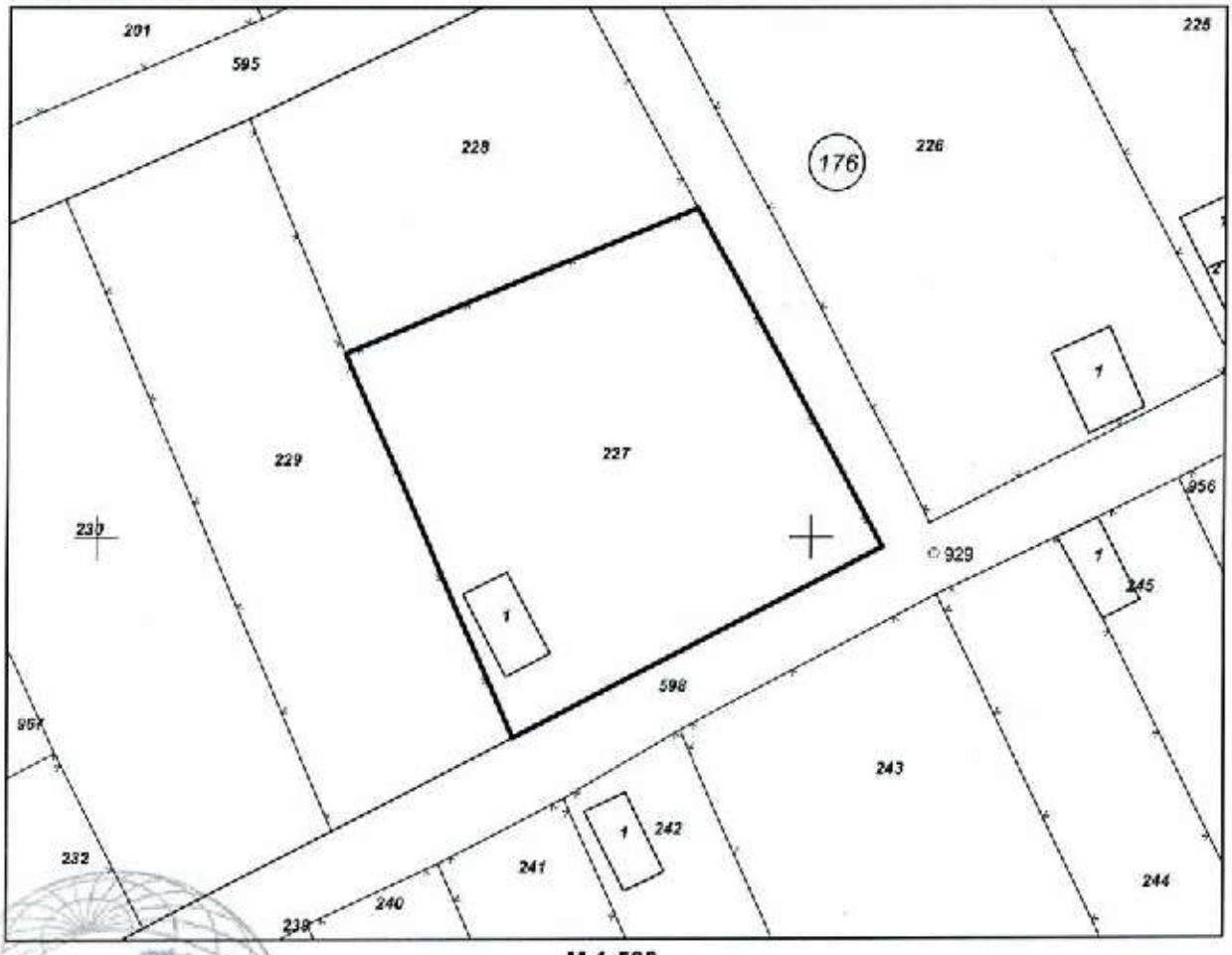

М 1:500

Скица **№ 15-549104-22.05.2023 г.** издадена въз основа на заявление с входящ **№ 01-287768-22.05.2023 г.**

.....

Галина Георгиева ОбА Търговище

Подписан с квалифициран електронен печат Geodesy Cartography and Cadastre Agency, BG
DN: C=BG, L=Sofia, O=Geodesy Cartography and Cadastre Agency, OID.2.5.4.97=NTRBG-130362903, CN=Geodesy Cartography and Cadastre Agency

София 1618, ж.к. Лозенец, ул.Мусала №1
тел.:02/955 45 40, факс: 02/955 55 33
ACAD@CADASTRE.BG • WWW.CADASTRE.BG

Предишен идентификатор: **няма**
Номер по предходен план: **няма**
Съседи: **73626.176.229, 73626.176.598, 73626.176.228**

Собственици по данни от КРНИ:
1. **000875920, ОБЩИНА ТЪРГОВИЩЕ**
Няма данни за идеалните части
Нотариален акт № 44 том XVII рег. 5829 дело 3225 от 19.11.2015г., издаден от Служба по вписванията гр.Търговище

Носители на други вещни права по данни от КРНИ:
няма данни

Сгради, които попадат върху имота
1. Сграда **73626.176.227.1:** застроена площ **22 кв. м**, брой етажи **1**, предназначение: **Вилна сграда - еднофамилна**

Скица **№ 15-549104-22.05.2023 г.** издадена въз основа на заявление с входящ **№ 01-287768-22.05.2023 г.**

.....
Галина Георгиева ОбА Търговище

СЛУЖБА ПО ГЕОДЕЗИЯ, КАРТОГРАФИЯ И КАДАСТЪР - ГР. ТЪРГОВИЩЕ
7700, ПОЩЕНСКА КУТИЯ 184, Ул. "ЛИЛИЯ" №2, 0601/67325; 67644,
targovishte@cadastre.bg, БУЛСТАТ:130362903

СКИЦА НА ПОЗЕМЛЕН ИМОТ
№ 15-263368-10.03.2023 г.

Поземлен имот с идентификатор **73626.176.236**

Гр. **Търговище**, общ. **Търговище**, обл. **Търговище**
По кадастралната карта и кадастралните регистри, одобрени със **Заповед РД-18-18/17.06.2005 г. на ИЗПЪЛНИТЕЛЕН ДИРЕКТОР НА АГКК**
Последно изменение на кадастралната карта и кадастралните регистри, засягащо поземления имот **е от 09.08.2019 г.**
Адрес на поземления имот: **гр. Търговище**
Площ: **1491 кв. м**
Трайно предназначение на територията: **Земеделска**
Начин на трайно ползване: **За земеделски труд и отдих (съгласно § 4 ПЗРЗСПЗЗ)**
Категория на земята: **5**

Координатна система КК2005

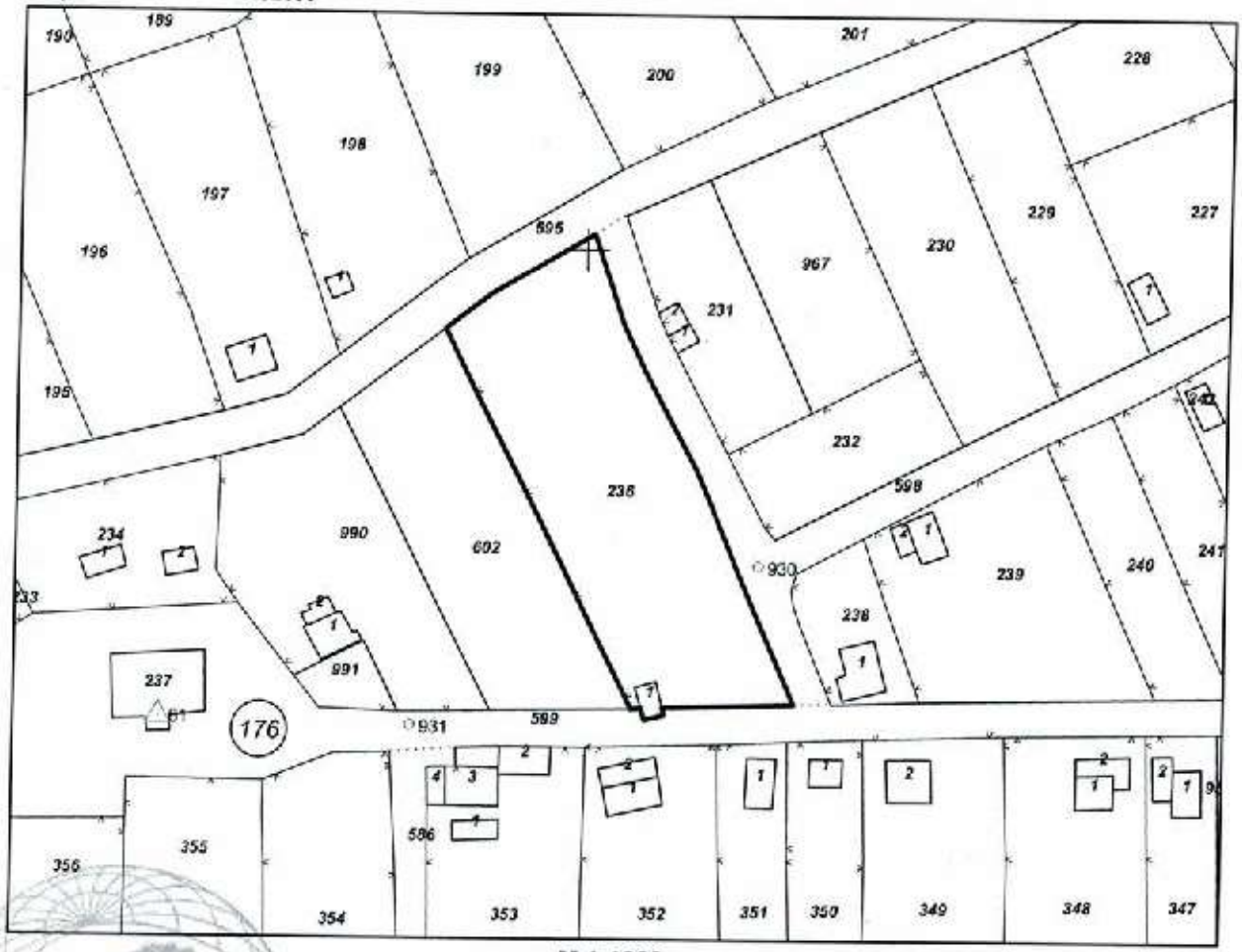

М 1:1000

Скица **№ 15-263368-10.03.2023 г.** издадена въз основа на заявление с входящ **№ 01-138691-10.03.2023 г.**

.....

Галина Георгиева ОбА Търговище

Подписан с квалифициран електронен печат Geodesy Cartography and Cadastre Agency, E
DN: C=BG, L=Sofia, O=Geodesy Cartography and Cadastre Agency, OID.2.5.4.97=NTRBG-130362903, CN=Geodesy Cartography and Cadastre Agency

Предишен идентификатор: **няма**
Номер по предходен план: **няма**
Съседи: **73626.176.602, 73626.176.599, 73626.176.598, 73626.176.595**

Собственици по данни от КРНИ:
1. **000875920, ОБЩИНА ТЪРГОВИЩЕ**
площ 1491 кв. м от правото на собственост
Акт за частна общинска собственост № 26 том I дело 28 от 09.01.2018г., издаден от Служба по вписванията гр.Търговище

Носители на други вещни права по данни от КРНИ:
няма данни

Сгради, които попадат върху имота
1. Сграда **73626.176.236.1**: застроена площ **14 кв. м**, брой етажи **1**, предназначение: **Вилна сграда - еднофамилна**

Скица **№ 15-263368-10.03.2023 г.** издадена въз основа на заявление с входящ **№ 01-138691-10.03.2023 г.**

.....
Галина Георгиева ОбА Търговище

АГЕНЦИЯ ПО ГЕОДЕЗИЯ, КАРТОГРАФИЯ И КАДАСТЪР
София 1618, ж.к Павлово, ул.Мусала №1
тел.:02/958 45 40, факс: 02/955 93 33
ACAD@CADASTRE.BG • WWW.CADASTRE.BG

СЛУЖБА ПО ГЕОДЕЗИЯ, КАРТОГРАФИЯ И КАДАСТЪР - ГР. ТЪРГОВИЩЕ

7700, ПОЩЕНСКА КУТИЯ 184, Ул. "ЛИЛИЯ" №2, 0601/67325; 67644,
targovishte@cadastre.bg, БУЛСТАТ:130362903

СКИЦА НА ПОЗЕМЛЕН ИМОТ
№ 15-549102-22.05.2023 г.

Поземлен имот с идентификатор **73626.176.245**

Гр. **Търговище**, общ. **Търговище**, обл. **Търговище**
По кадастралната карта и кадастралните регистри, одобрени със **Заповед РД-18-18/17.06.2005 г. на ИЗПЪЛНИТЕЛЕН ДИРЕКТОР НА АГКК**
Последно изменение на кадастралната карта и кадастралните регистри, засягащо поземления имот е от **06.03.2014 г.**
Адрес на поземления имот: **гр. Търговище, местност ДРАКА**
Площ: **440 кв. м**
Трайно предназначение на територията: **Земеделска**
Начин на трайно ползване: **За земеделски труд и отдих (съгласно § 4 ПЗРЗСПЗЗ)**
Категория на земята: **0**

Координатна система КК2005

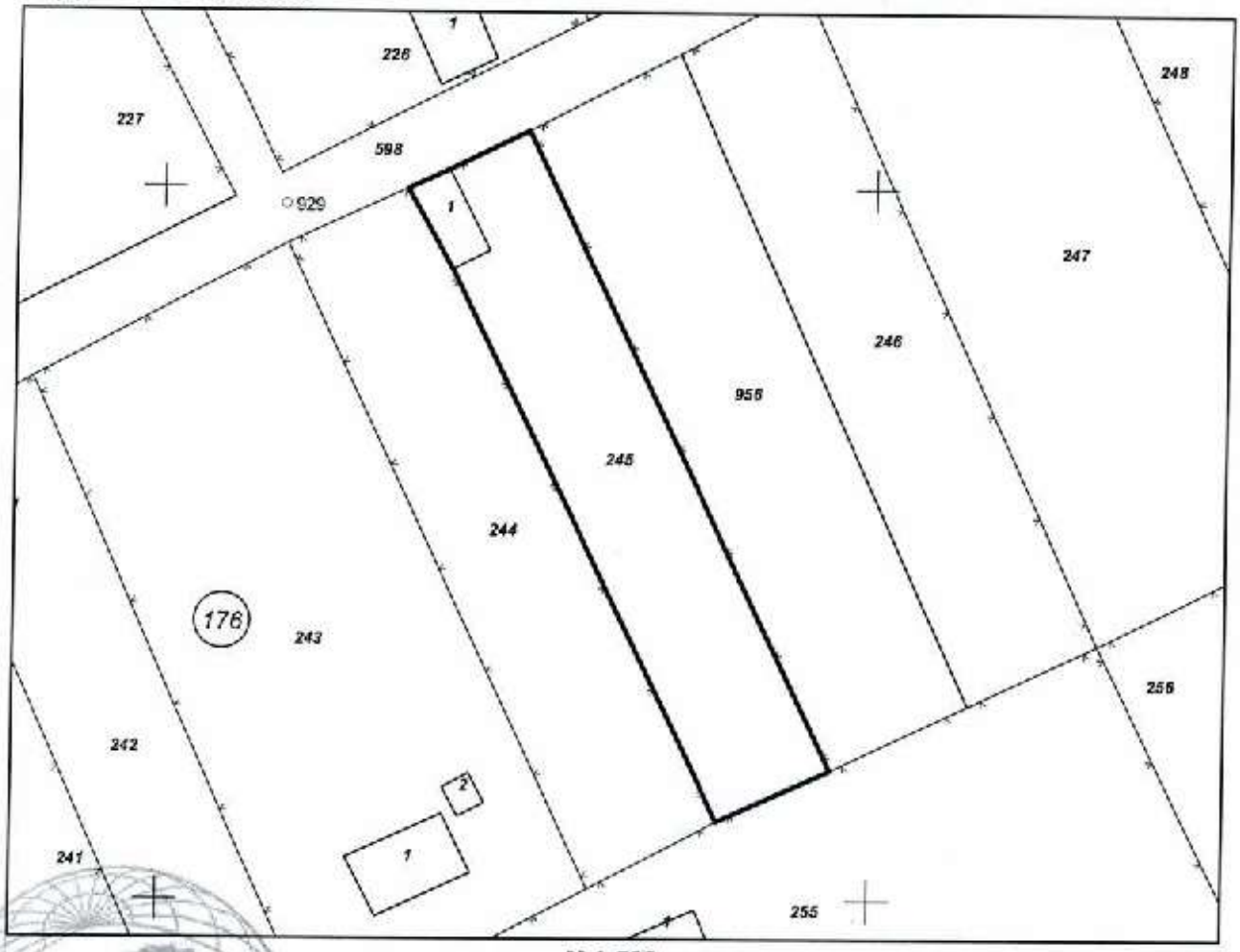

М 1:500

Скица **№ 15-549102-22.05.2023 г.** издадена въз основа на заявление с входящ **№ 01-287768-22.05.2023 г.**

.....

Галина Георгиева ОбА Търговище

Подписан с квалифициран електронен подпис Geodesy Cartography and Cadastre Agency, E
DN: C=BG, L=Sofia, O=Geodesy Cartography and Cadastre Agency, OID.2.5.4.97=NTRBG-130362903, CN=Geodesy Cartography and Cadastre Agency

София 1616, кв.Павлово, ул.Мусала №1
тел.:02/955 48 40, факс: 02/955 58 93
ACAD@CADASTRE.BG ; WWW.CADASTRE.BG

Предишен идентификатор: **няма**
Номер по предходен план: **няма**
Съседи: **73626.176.244, 73626.176.255, 73626.176.956, 73626.176.598**

Собственици по данни от КРНИ:
1. **000875920, ОБЩИНА ТЪРГОВИЩЕ**
Няма данни за идеалните части
Акт за частна общинска собственост № 77 том IV рег. 1164 от 18.03.2014г., издаден от Служба по вписванията гр.Търговище

Носители на други вещни права по данни от КРНИ:
няма данни

Сгради, които попадат върху имота
1. Сграда **73626.176.245.1:** застроена площ **20 кв. м**, брой етажи **1**, предназначение: **Селскостопанска сграда**

Скица **№ 15-549102-22.05.2023 г.** издадена въз основа на заявление с входящ **№ 01-287768-22.05.2023 г.**

.....
Галина Георгиева ОбА Търговище

СЛУЖБА ПО ГЕОДЕЗИЯ, КАРТОГРАФИЯ И КАДАСТЪР - ГР. ТЪРГОВИЩЕ
7700, ПОЩЕНСКА КУТИЯ 184, Ул. "ЛИЛИЯ" №2, 0601/67325; 67644,
targovishte@cadastre.bg, БУЛСТАТ:130362903

СКИЦА НА ПОЗЕМЛЕН ИМОТ
№ 15-263370-10.03.2023 г.

Поземлен имот с идентификатор **73626.176.371**

Гр. **Търговище**, общ. **Търговище**, обл. **Търговище**
По кадастралната карта и кадастралните регистри, одобрени със **Заповед РД-18-18/17.06.2005 г.** на **ИЗПЪЛНИТЕЛЕН ДИРЕКТОР НА АГКК**
Последно изменение на кадастралната карта и кадастралните регистри, засягащо поземления имот **е от 09.08.2019 г.**
Адрес на поземления имот: **гр. Търговище**
Площ: **644 кв. м**
Трайно предназначение на територията: **Земеделска**
Начин на трайно ползване: **За земеделски труд и отдих (съгласно § 4 ПЗРЗСПЗЗ)**
Категория на земята: **5**

Координатна система КК2005

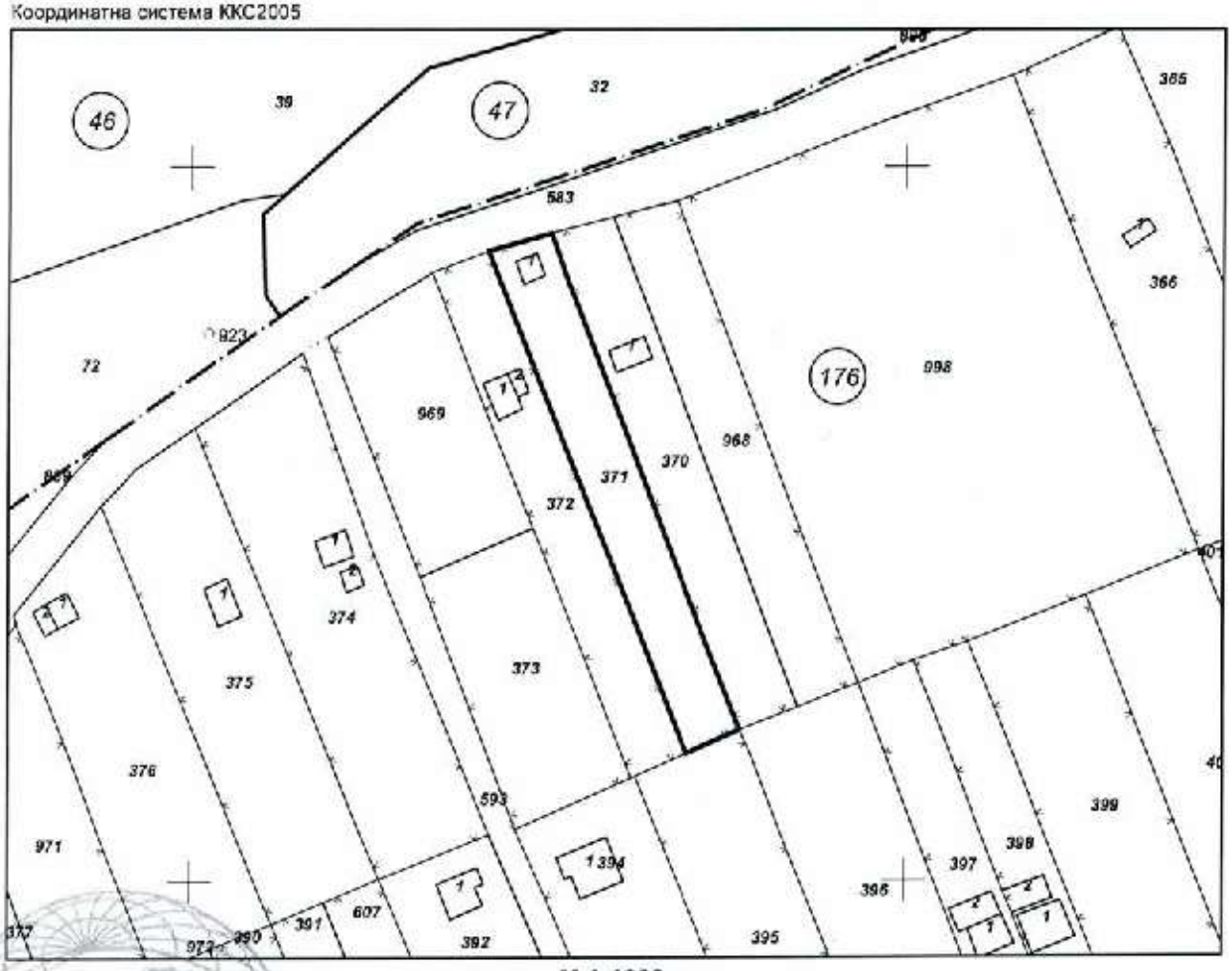

М 1:1000

Скица **№ 15-263370-10.03.2023 г.** издадена въз основа на заявление с входящ **№ 01-138691-10.03.2023 г.**

.....

Галина Георгиева ОбА Търговище

Подписан с квалифициран електронен печат Geodesy, Cartography and Cadastre Agency, E
DN: C=BG, L=Sofia, O=Geodesy Cartography and Cadastre Agency, OID.2.5.4.97=NTRBG-130362903, CN=Geodesy, Cartography and Cadastre Agency

Предишен идентификатор: **няма**
Номер по предходен план: **няма**
Съседи: **73626.176.372, 73626.176.395, 73626.176.396, 73626.176.370, 73626.176.583**

Собственици по данни от КРНИ:
1. **000875920, ОБЩИНА ТЪРГОВИЩЕ**
площ 644 кв. м от правото на собственост
Акт за частна общинска собственост № 27 том IV дело 642 от 01.03.2019г., издаден от Служба по вписванията гр.Търговище

Носители на други вещни права по данни от КРНИ:
няма данни

Сгради, които попадат върху имота
1. Сграда **73626.176.371.1:** застроена площ **11 кв. м,** брой етажи **1**, предназначение: **Вилна сграда - еднофамилна**

Скица **№ 15-263370-10.03.2023 г.** издадена въз основа на заявление с входящ **№ 01-138691-10.03.2023 г.**

.....
Галина Георгиева ОбА Търговище

АГЕНЦИЯ ПО ГЕОДЕЗИЯ, КАРТОГРАФИЯ И КАДАСТЪР
София 1618, кв.Павлово, ул.Мусала №1
тел. 02/955 45 40, факс: 02/955 53 33
ACAD@CADASTRE.BG • WWW.CADASTRE.BG

СЛУЖБА ПО ГЕОДЕЗИЯ, КАРТОГРАФИЯ И КАДАСТЪР - ГР. ТЪРГОВИЩЕ
7700, ПОЩЕНСКА КУТИЯ 184, Ул. "ЛИЛИЯ" №2, 0601/67325; 67644,
targovishte@cadastre.bg, БУЛСТАТ:130362903

СКИЦА НА ПОЗЕМЛЕН ИМОТ
№ 15-263361-10.03.2023 г.

Поземлен имот с идентификатор **73626.176.487**

Гр. **Търговище**, общ. **Търговище**, обл. **Търговище**
По кадастралната карта и кадастралните регистри, одобрени със **Заповед РД-18-18/17.06.2005 г.**
на ИЗПЪЛНИТЕЛЕН ДИРЕКТОР НА АГКК
Последно изменение на кадастралната карта и кадастралните регистри, засягащо поземления имот **е от 11.05.2015 г.**
Адрес на поземления имот: **гр. Търговище, местност ДРАКА**
Площ: **475 кв. м**
Трайно предназначение на територията: **Земеделска**
Начин на трайно ползване: **За земеделски труд и отдих (съгласно § 4 ПЗРЗСПЗЗ)**
Категория на земята: **0**

Координатна система ККС2005

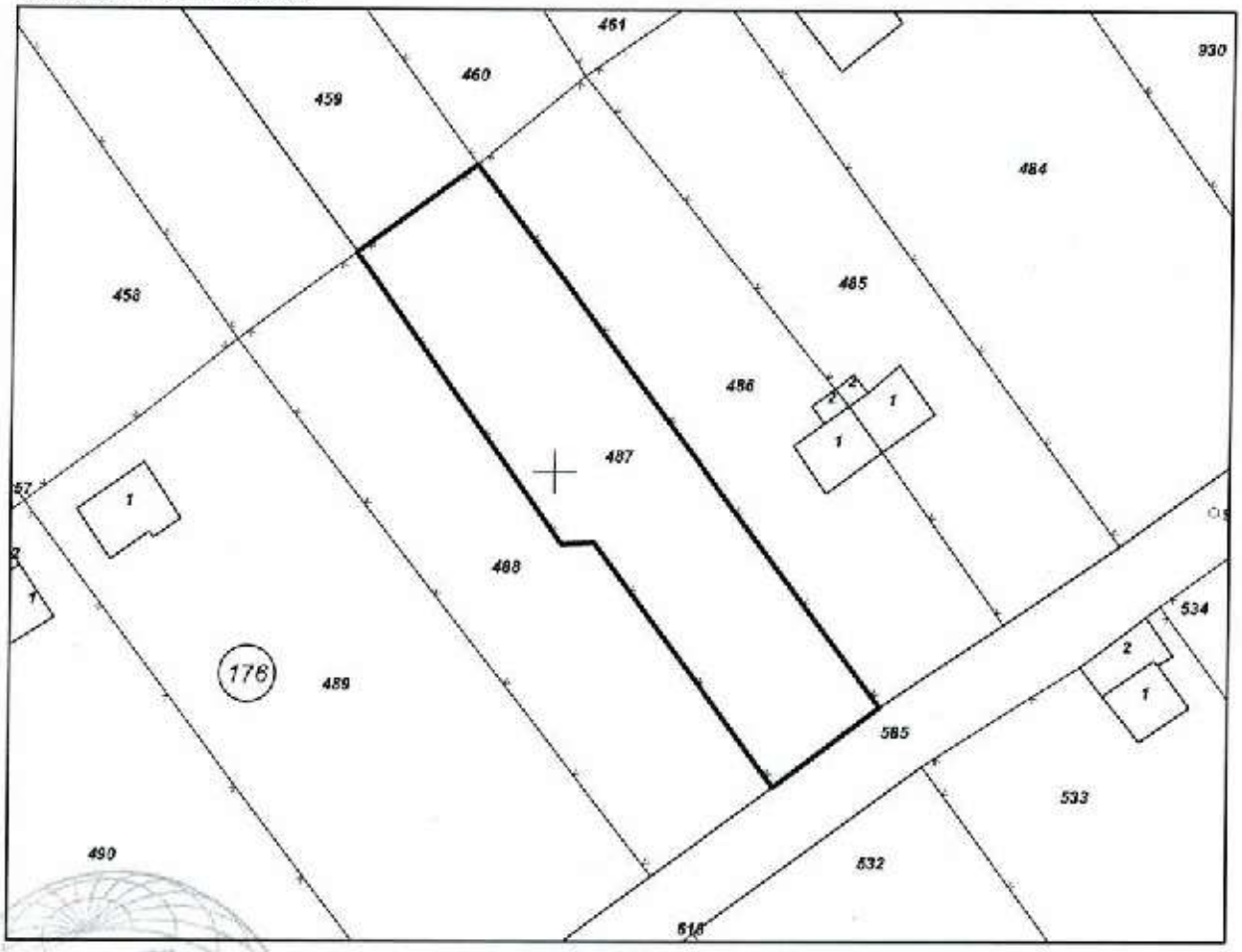

М 1:500

Скица **№ 15-263361-10.03.2023 г.** издадена въз основа на заявление с входящ **№ 01-138691-10.03.2023 г.**

.....
Галина Георгиева ОбА Търговище

Подписан с квалифициран електронен печат Geodesy Cartography and Cadastre Agency, E
DN: C=BG, L=Sofia, O=Geodesy Cartography and Cadastre Agency, OID.2.5.4.97=NTRBG-130362903, CN=Geodesy Cartography and Cadastre Agency

Предишен идентификатор: **няма**
Номер по предходен план: **няма**
Съседи: **73626.176.488, 73626.176.585, 73626.176.486, 73626.176.460, 73626.176.459, 73626.176.929**

Собственици по данни от КРНИ:
1. **000875920, ОБЩИНА ТЪРГОВИЩЕ**
Няма данни за идеалните части
Акт за частна общинска собственост № 106 том VI рег. 1987 от 05.05.2015г., издаден от Служба по вписванията гр.Търговище

Носители на други вещни права по данни от КРНИ:
няма данни

Сгради, които попадат върху имота
няма данни за сгради

Скица **№ 15-263361-10.03.2023 г.** издадена въз основа на заявление с входящ **№ 01-138691-10.03.2023 г.**

.....
Галина Георгиева ОбА Търговище

София 1618, кв. Павлово, ул.Мусала №1
тел.:02/958 45 40, факс: 02/955 53 30
ACAD@CADASTRE.BG , WWW.CADASTRE.BG

СЛУЖБА ПО ГЕОДЕЗИЯ, КАРТОГРАФИЯ И КАДАСТЪР - ГР. ТЪРГОВИЩЕ

7700, ПОЩЕНСКА КУТИЯ 184, Ул. "ЛИЛИЯ" №2, 0601/67325; 67644,
targovishte@cadastre.bg, БУЛСТАТ:130362903

СКИЦА НА ПОЗЕМЛЕН ИМОТ
№ 15-549096-22.05.2023 г.

Поземлен имот с идентификатор **73626.176.530**

Гр. **Търговище**, общ. **Търговище**, обл. **Търговище**
По кадастралната карта и кадастралните регистри, одобрени със **Заповед РД-18-18/17.06.2005 г. на ИЗПЪЛНИТЕЛЕН ДИРЕКТОР НА АГКК**
Последно изменение на кадастралната карта и кадастралните регистри, засягащо поземления имот **е от 09.05.2016 г.**
Адрес на поземления имот: **гр. Търговище, местност ДРАКА**
Площ: **1059 кв. м**
Трайно предназначение на територията: **Земеделска**
Начин на трайно ползване: **За земеделски труд и отдих (съгласно § 4 ПЗРЗСПЗЗ)**
Категория на земята: **0**

Координатна система КК2005

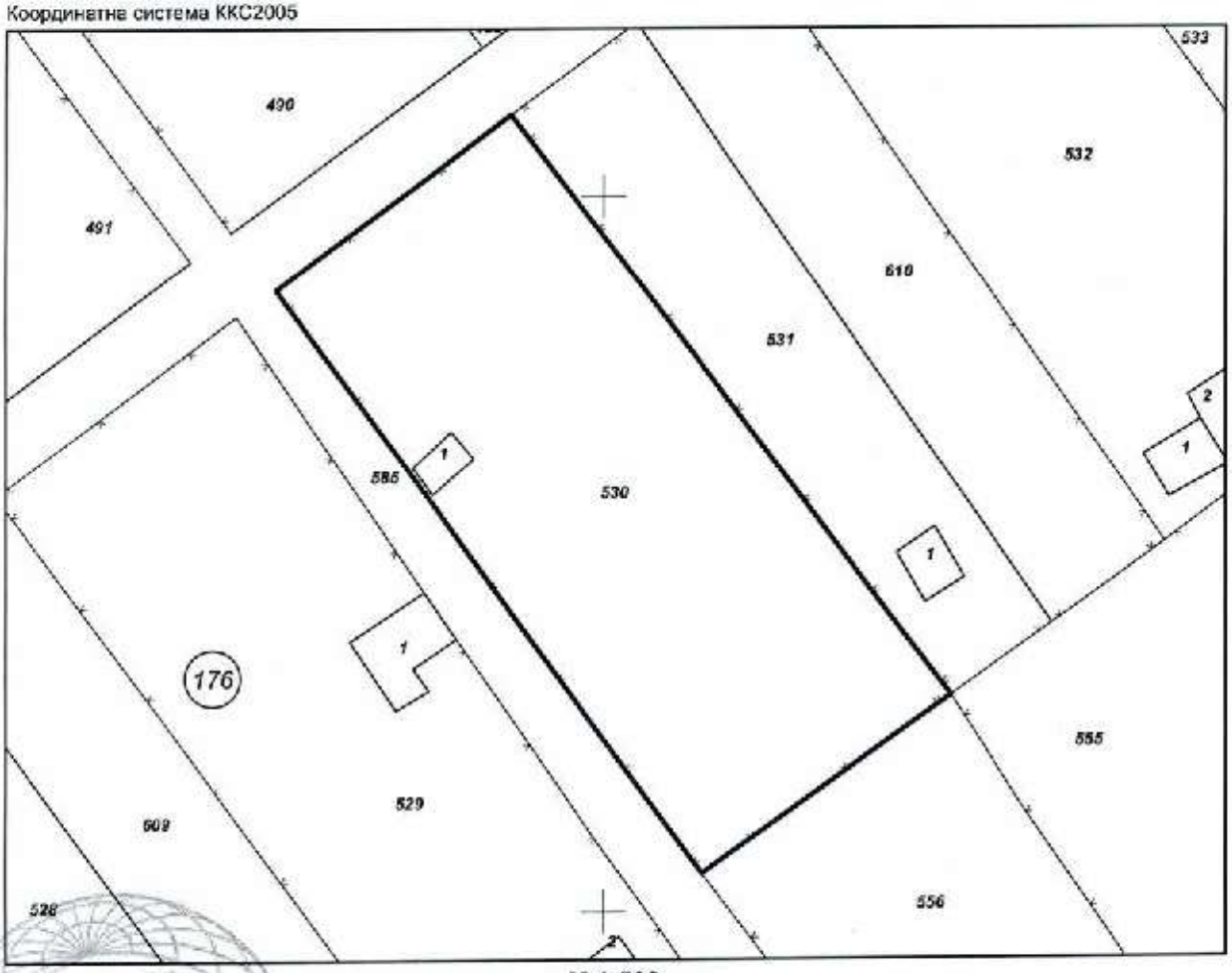

М 1:500

Скица **№ 15-549096-22.05.2023 г.** издадена въз основа на заявление с входящ **№ 01-287768-22.05.2023 г.**

.....

Галина Георгиева ОбА Търговище

Подписан с квалифициран електронен печат Geodesy Cartography and Cadastre Agency, C=BG, L=Sofia, O=Geodesy Cartography and Cadastre Agency, OID.2.5.4.97=NTRBG-130362903, CN=Geodesy Cartography and Cadastre Agency

Предишен идентификатор: **няма**
Номер по предходен план: **няма**
Съседи: **73626.176.585, 73626.176.556, 73626.176.555, 73626.176.531**

Собственици по данни от КРНИ:
1. 000875920, ОБЩИНА ТЪРГОВИЩЕ
Няма данни за идеалните части
Акт за частна общинска собственост № 8 том VI рег. 2011 дело 1028 от 26.04.2016г., издаден от Служба по вписванията гр.Търговище

Носители на други вещни права по данни от КРНИ:
няма данни

Сгради, които попадат върху имота
1. Сграда **73626.176.530.1:** застроена площ **9 кв. м**, брой етажи **1**, предназначение: **Вилна сграда - еднофамилна**

Скица **№ 15-549096-22.05.2023 г.** издадена въз основа на заявление с входящ **№ 01-287768-22.05.2023 г.**

.....
Галина Георгиева ОбА Търговище

АГЕНЦИЯ ПО ГЕОДЕЗИЯ, КАРТОГРАФИЯ И КАДАСТЪР
София 1618, кв.Павлово, ул.Мусоло №1
тел. 02/955 45 40, факс: 02/955 53 33
ACAD@CADASTRE.BG • WWW.CADASTRE.BG

СЛУЖБА ПО ГЕОДЕЗИЯ, КАРТОГРАФИЯ И КАДАСТЪР - ГР. ТЪРГОВИЩЕ
7700, ПОЩЕНСКА КУТИЯ 184, Ул. "ЛИЛИЯ" №2, 0601/67325; 67644,
targovishte@cadastre.bg, БУЛСТАТ:130362903

СКИЦА НА ПОЗЕМЛЕН ИМОТ
№ 15-549098-22.05.2023 г.

Поземлен имот с идентификатор **73626.176.956**

Гр. **Търговище**, общ. **Търговище**, обл. **Търговище**
По кадастралната карта и кадастралните регистри, одобрени със **Заповед РД-18-18/17.06.2005 г. на ИЗПЪЛНИТЕЛЕН ДИРЕКТОР НА АГКК**
Последно изменение на кадастралната карта и кадастралните регистри, засягащо поземления имот е със **Заповед КД-14-25-251/14.09.2010 г. на НАЧАЛНИК НА СГКК - ТЪРГОВИЩЕ**
Адрес на поземления имот: **гр. Търговище**
Площ: **561 кв. м**
Трайно предназначение на територията: **Земеделска**
Начин на трайно ползване: **Друг вид земеделска земя**
Категория на земята: **0**

Координатна система ККС2005

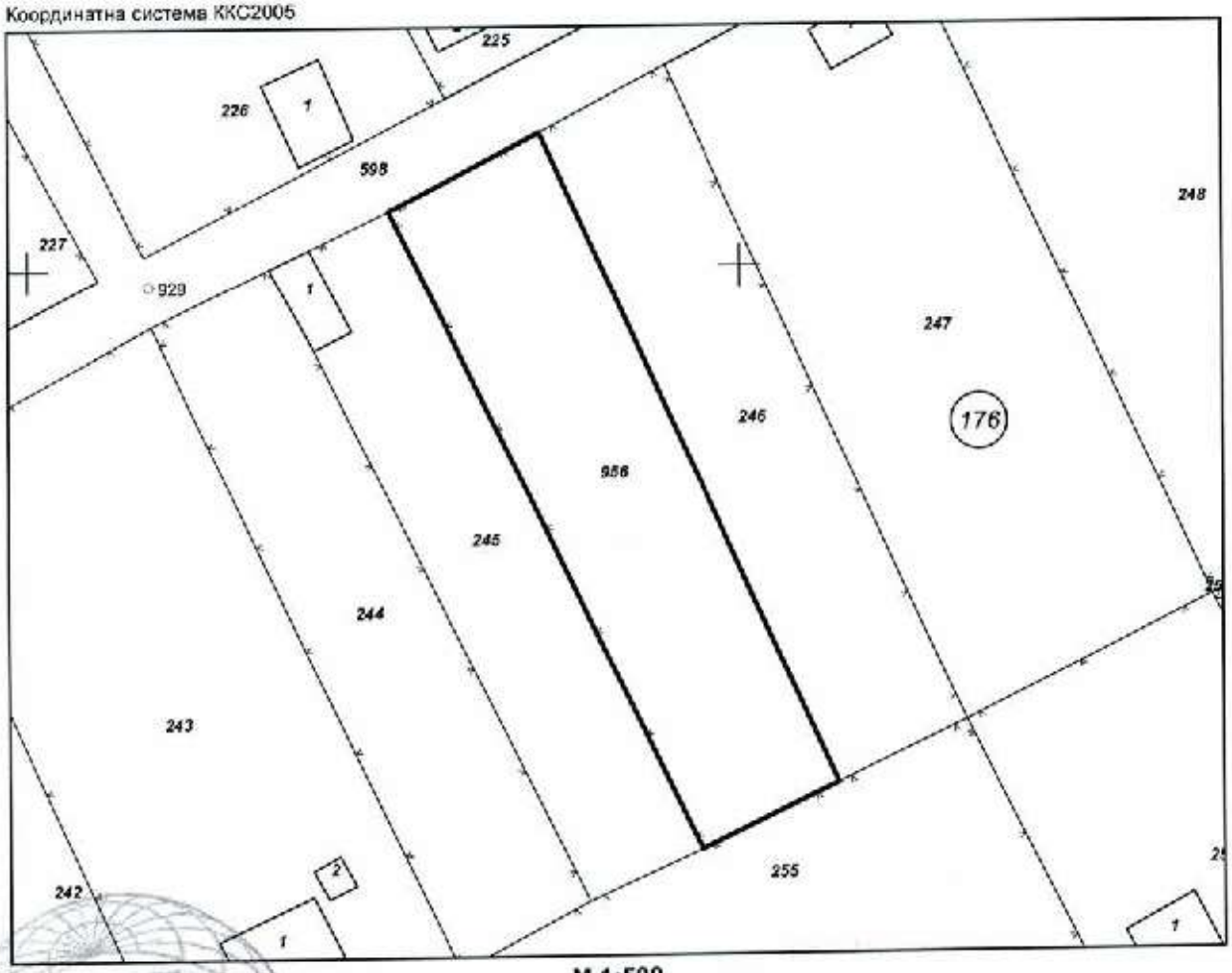

М 1:500

Скица **№ 15-549098-22.05.2023 г.** издадена въз основа на заявление с входящ **№ 01-287768-22.05.2023 г.**

.....
Галина Георгиева ОбА Търговище

Подписан с квалифициран електронен имот Geodesy Cartography and Cadastre Agency, E
DN: C=BG, L=Sofia, O=Geodesy Cartography and Cadastre Agency, OID.2.5.4.97=NTRBG-130362903, CN=Geodesy Cartography and Cadastre Agency

София 1618, кв.Полигово, ул.Мусала №1
тел.:02/955 45 40, факс: 02/955 53 33
ACAD@CADASTRE.BG • WWW.CADASTRE.BG

Предишен идентификатор: **няма**
Номер по предходен план: **2634, квартал: 0**
Съседи: **73626.176.245, 73626.176.255, 73626.176.246, 73626.176.598**

Собственици по данни от КРНИ:
няма данни

Носители на други вещни права по данни от КРНИ:
няма данни

Сгради, които попадат върху имота
няма данни за сгради

Скица **№ 15-549098-22.05.2023 г.** издадена въз основа на заявление с входящ **№ 01-287768-22.05.2023 г.**

.....
Галина Георгиева ОбА Търговище

СЛУЖБА ПО ГЕОДЕЗИЯ, КАРТОГРАФИЯ И КАДАСТЪР - ГР. ТЪРГОВИЩЕ
7700, ПОЩЕНСКА КУТИЯ 184, Ул. "ЛИЛИЯ" №2, 0601/67325; 67644,
targovishte@cadastre.bg, БУЛСТАТ:130362903

СКИЦА НА ПОЗЕМЛЕН ИМОТ
№ 15-549113-22.05.2023 г.

Поземлен имот с идентификатор **73626.178.258**

Гр. Търговище, общ. **Търговище**, обл. **Търговище**
По кадастралната карта и кадастралните регистри, одобрени със **Заповед РД-18-18/17.06.2005 г. на ИЗПЪЛНИТЕЛЕН ДИРЕКТОР НА АГКК**
Последно изменение на кадастралната карта и кадастралните регистри, засягащо поземления имот **е от 25.11.2009 г.**
Адрес на поземления имот: **гр. Търговище, ., местност КОВАНЛЪКА**
Площ: **600 кв. м**
Трайно предназначение на територията: **Земеделска**
Начин на трайно ползване: **За земеделски труд и отдих (съгласно § 4 ПЗРЗСПЗЗ)**
Категория на земята: **3**

Координатна система КККС2005

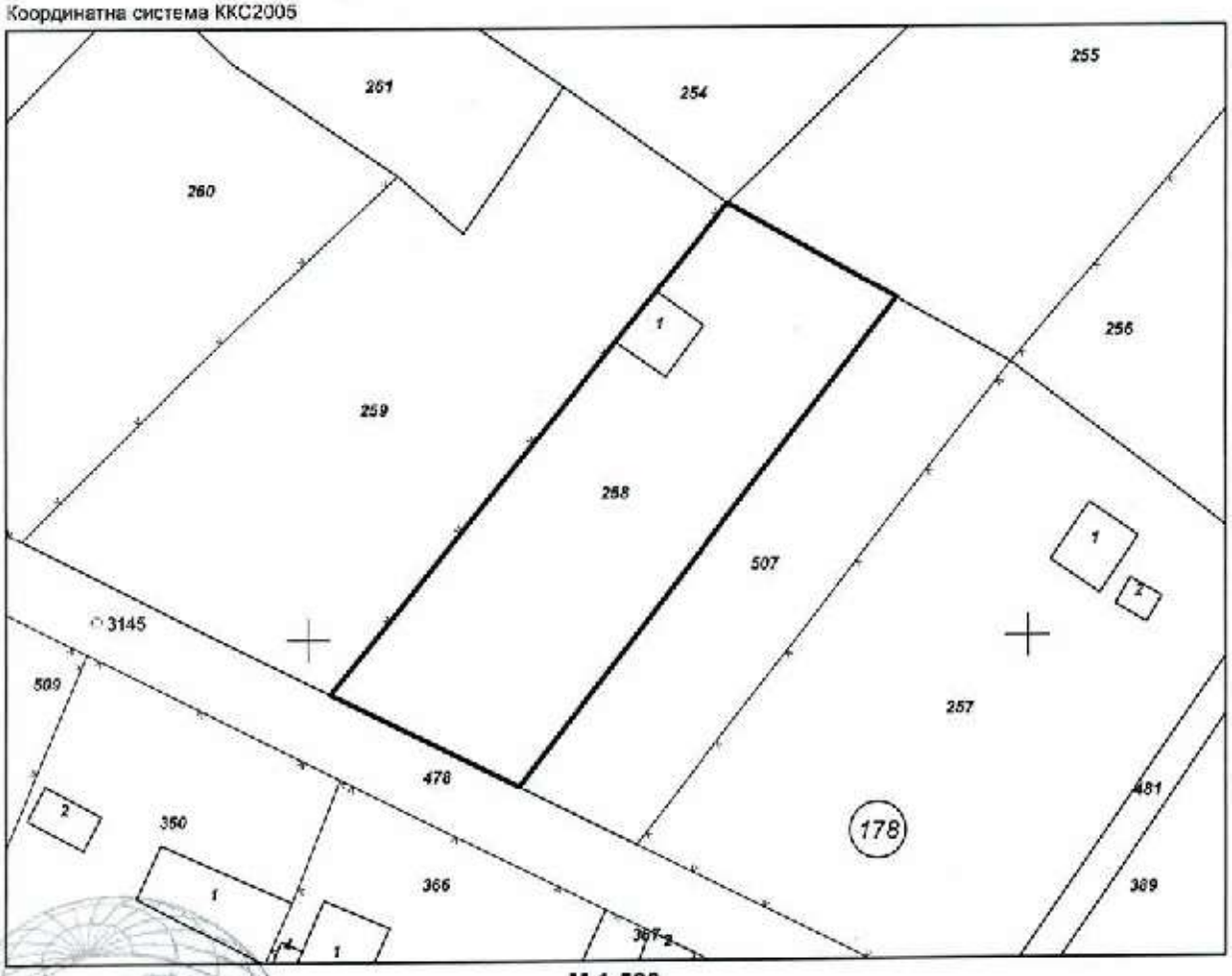

М 1:500

Скица **№ 15-549113-22.05.2023 г.** издадена въз основа на заявление с входящ **№ 01-287768-22.05.2023 г.**

.....
Галина Георгиева ОбА Търговище

Подписан с квалифициран електронен подпис от Geodesy, Cartography and Cadastre Agency, E
DN: OID, L=Sofia, O=Geodesy Cartography and Cadastre Agency, OID.2.5.4.97=NTRBG-130362903, CN=Geodesy, Cartography and Cadastre Agency

София 1618, ж.к. Павлово, ул.Мусала №1
тел.:02/955 45 40, факс: 02/955 53 33
ACAD@CADASTRE.BG - WWW.CADASTRE.BG

Предишен идентификатор: **няма**
Номер по предходен план: **3452**
Съседи: **73626.178.478, 73626.178.507, 73626.178.255, 73626.178.254, 73626.178.259**

Собственици по данни от КРНИ:
1. **000875920, ОБЩИНА ТЪРГОВИЩЕ**
площ 600 кв. м от правото на собственост
Акт за частна общинска собственост № 35 том IV от 28.04.2009г., издаден от СЛУЖБА ПО ВПИСВАНИЯТА - имотен регистър Търговище

Носители на други вещни права по данни от КРНИ:
няма данни

Сгради, които попадат върху имота
1. Сграда **73626.178.258.1:** застроена площ **19 кв. м,** брой етажи **1**, предназначение: **Вилна сграда - еднофамилна**

Скица **№ 15-549113-22.05.2023 г.** издадена въз основа на заявление с входящ **№ 01-287768-22.05.2023 г.**

.....
Галина Георгиева ОбА Търговище

АГЕНЦИЯ ПО ГЕОДЕЗИЯ, КАРТОГРАФИЯ И КАДАСТЪР
София 1618, ж.к.Лозенец, ул.Мусала №1
тел.: 02/955 45 40, факс: 02/955 53 33
ACAD@CADASTRE.BG, WWW.CADASTRE.BG

СЛУЖБА ПО ГЕОДЕЗИЯ, КАРТОГРАФИЯ И КАДАСТЪР - ГР. ТЪРГОВИЩЕ

7700, ПОЩЕНСКА КУТИЯ 184, Ул. "ЛИЛИЯ" №2, 0601/67325; 67644,
targovishte@cadastre.bg, БУЛСТАТ 130362903

СКИЦА НА ПОЗЕМЛЕН ИМОТ
№ 15-549115-22.05.2023 г.

Поземлен имот с идентификатор **73626.178.507**

Гр. **Търговище**, общ. **Търговище**, обл. **Търговище**
По кадастралната карта и кадастралните регистри, одобрени със **Заповед РД-18-18/17.06.2005 г. на ИЗПЪЛНИТЕЛЕН ДИРЕКТОР НА АГКК**
Последно изменение на кадастралната карта и кадастралните регистри, засягащо поземления имот: **няма данни за изменение**
Адрес на поземления имот: **гр. Търговище, ., местност КОВАНЛЪКА**
Площ: 384 кв. м
Трайно предназначение на територията: **Земеделска**
Начин на трайно ползване: **За земеделски труд и отдих (съгласно § 4 ПЗРЗСПЗЗ)**
Категория на земята: **3**

Координатна система КК2005

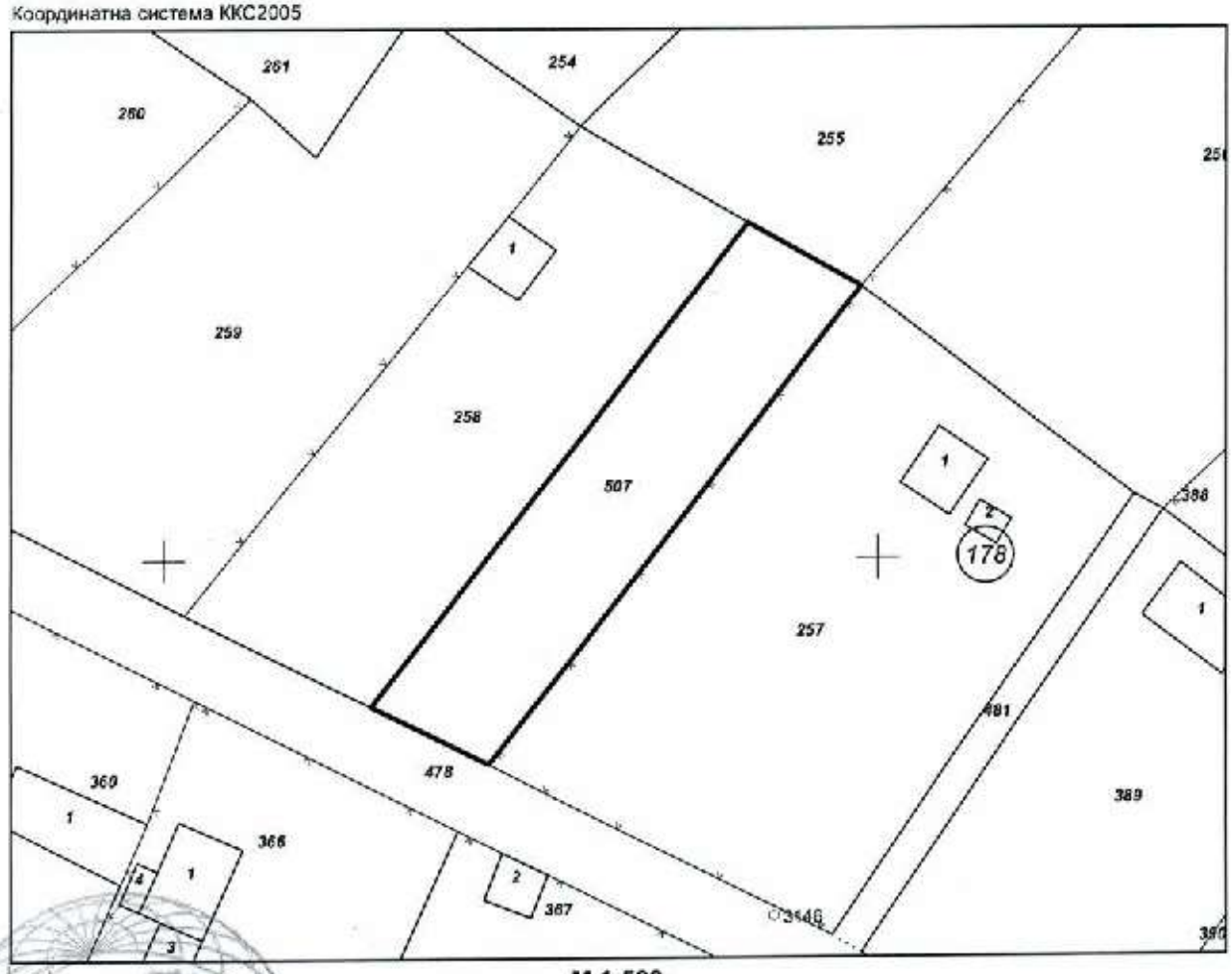

М 1:500

Скица **№ 15-549115-22.05.2023 г.** издадена въз основа на заявление с входящ **№ 01-287768-22.05.2023 г.**

.....
Галина Георгиева ОбА Търговище

Подписан с квалифициран електронен печат Geodesy, Cartography and Cadastre Agency, BG
DN: C=BG, L=Sofia, O=Geodesy Cartography and Cadastre Agency, OID.2.5.4.97=NTRBG-130362903, CN=Geodesy, Cartography and Cadastre Agency

София 1618, ж.к Павлово, ул.Мусала №1
тел.: 02/955 45 40, факс: 02/955 53 33
ACAD@CADASTRE.BG, WWW.CADASTRE.BG

Предишен идентификатор: **няма**
Номер по предходен план: **няма**
Съседи: **73626.178.478, 73626.178.257, 73626.178.256, 73626.178.255, 73626.178.258**

Собственици по данни от КРНИ:
1. 000875920, ОБЩИНА ТЪРГОВИЩЕ
площ 384 кв. м от правото на собственост
Акт за частна общинска собственост № 46 том I рег. 109 от 15.01.2010г., издаден от Служба по вписване - Търговище

Носители на други вещни права по данни от КРНИ:
няма данни

Сгради, които попадат върху имота
няма данни за сгради

Скица **№ 15-549115-22.05.2023 г.** издадена въз основа на заявление с входящ **№ 01-287768-22.05.2023 г.**

.....
Галина Георгиева ОбА Търговище

СЛУЖБА ПО ГЕОДЕЗИЯ, КАРТОГРАФИЯ И КАДАСТЪР - ГР. ТЪРГОВИЩЕ
7700, ПОЩЕНСКА КУТИЯ 184, Ул. "ЛИЛИЯ" №2, 0601/67325; 67644,
targovishte@cadastre.bg, БУЛСТАТ:130362903

СКИЦА НА ПОЗЕМЛЕН ИМОТ
№ 15-397305-11.04.2023 г.

Поземлен имот с идентификатор **73626.209.881**

Гр. Търговище, общ. **Търговище,** обл. **Търговище**
По кадастралната карта и кадастралните регистри, одобрени със **Заповед РД-18-18/17.06.2005 г. на ИЗПЪЛНИТЕЛЕН ДИРЕКТОР НА АГКК**
Последно изменение на кадастралната карта и кадастралните регистри, засягащо поземления имот е със **Заповед 18-2778-10.03.2021 г. на НАЧАЛНИК НА СГКК - ТЪРГОВИЩЕ**
Адрес на поземления имот: **гр. Търговище, местност ДРАКА Б**
Площ: **683 кв. м**
Трайно предназначение на територията: **Земеделска**
Начин на трайно ползване: **За земеделски труд и отдих (съгласно § 4 ПЗРЗСПЗЗ)**
Категория на земята: **0**

Координатна система КК2005

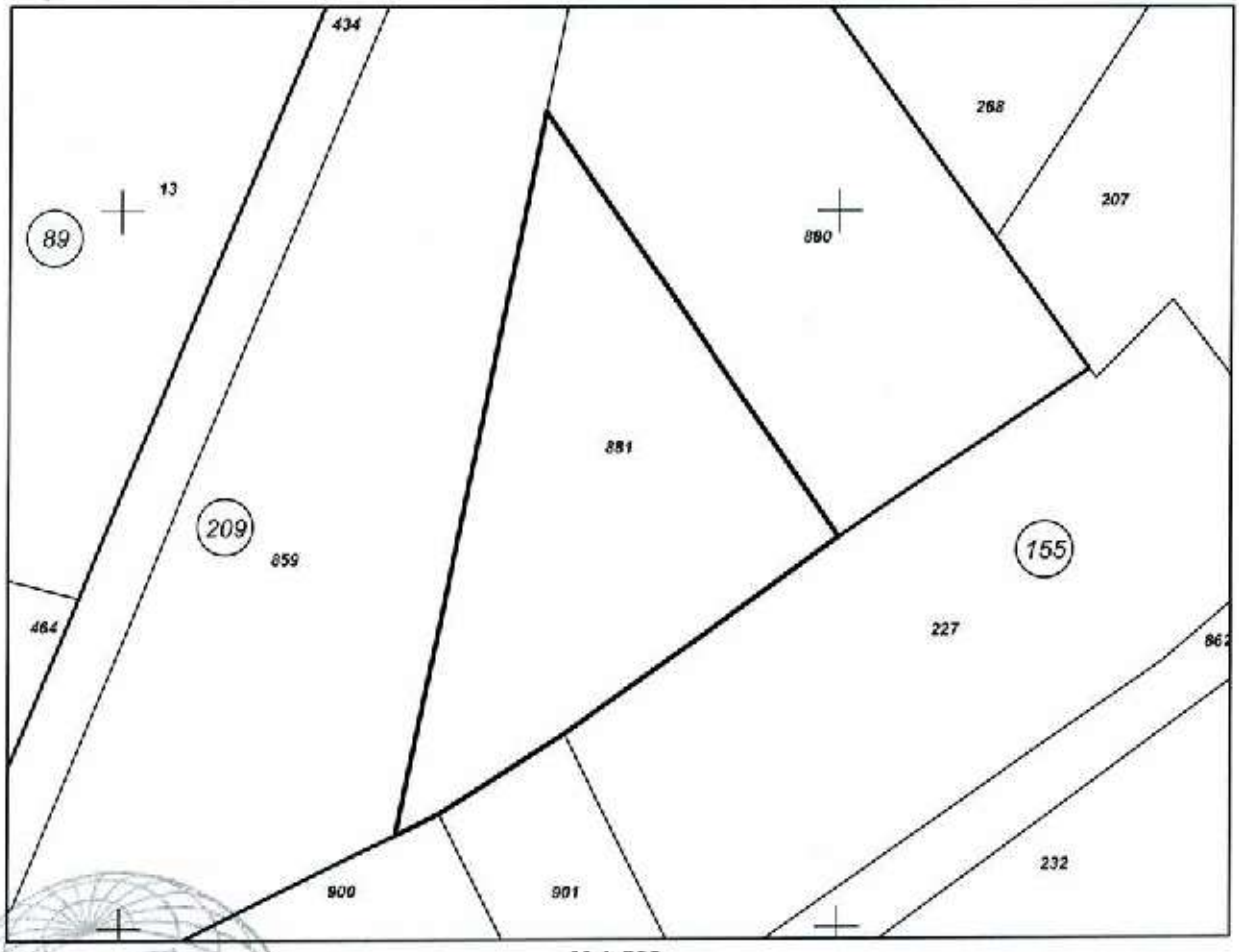

М 1:500

Скица **№ 15-397305-11.04.2023 г.** издадена въз основа на заявление с входящ **№ 01-208480-11.04.2023 г.**

.....
Галина Георгиева ОбА Търговище

Подписан с квалифициран електронен печат Geodesy, Cartography and Cadastre Agency, BG
DN: C=BG, L=Sofia, OU=Geodesy, Cartography and Cadastre Agency, OID.2.5.4.97=NTRBG-130362903, CN=Geodesy, Cartography and Cadastre Agency

София 1618, ж.к.Павлово, ул.Мусала №7
тел.:02/955 45 40, факс: 02/955 93 35
ACAD@CADASTRE.BG • WWW.CADASTRE.BG

Предишен идентификатор: **няма**
Номер по предходен план: **209881**
Съседи: **73626.209.859, 73626.155.900, 73626.155.901, 73626.155.227, 73626.209.880**

Собственици по данни от КРНИ:
1. 000875920, ОБЩИНА ТЪРГОВИЩЕ
Няма данни за идеалните части
Липсва информация

Носители на други вещни права по данни от КРНИ:
няма данни

Сгради, които попадат върху имота
няма данни за сгради

Скица **№ 15-397305-11.04.2023 г.** издадена въз основа на заявление с входящ **№ 01-208480-11.04.2023 г.**

.....
Галина Георгиева ОбА Търговище

СЛУЖБА ПО ГЕОДЕЗИЯ, КАРТОГРАФИЯ И КАДАСТЪР - ГР. ТЪРГОВИЩЕ
7700, ПОЩЕНСКА КУТИЯ 184, Ул. "ЛИЛИЯ" №2, 0601/67325; 67644,
targovishte@cadastre.bg, БУЛСТАТ:130362903

СКИЦА НА ПОЗЕМЛЕН ИМОТ
№ 15-324115-24.03.2023 г.

Поземлен имот с идентификатор **73626.516.27**

Гр. **Търговище**, общ. **Търговище**, обл. **Търговище**
По кадастралната карта и кадастралните регистри, одобрени със **Заповед РД-18-18/17.06.2005 г. на ИЗПЪЛНИТЕЛЕН ДИРЕКТОР НА АГКК**
Последно изменение на кадастралната карта и кадастралните регистри, засягащо поземления имот **е от 21.12.2017 г.**
Адрес на поземления имот: **гр. Търговище**
Площ: **700 кв. м**
Трайно предназначение на територията: **Земеделска**
Начин на трайно ползване: **За земеделски труд и отдих (съгласно § 4 ПЗРЗСПЗЗ)**
Категория на земята: **4**

Координатна система КК2005

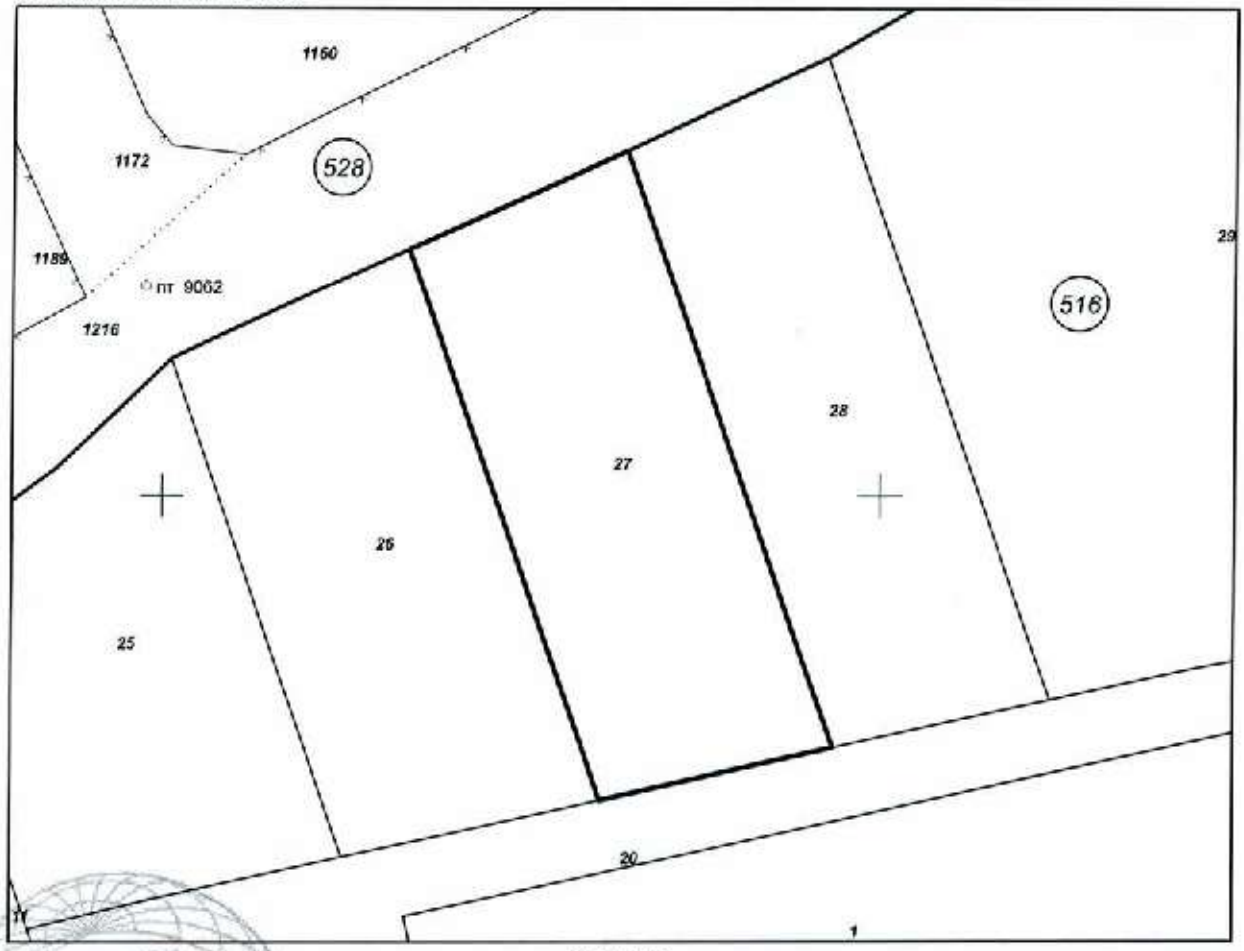

М 1:500

Скица **№ 15-324115-24.03.2023 г.** издадена въз основа на заявление с входящ **№ 01-173021-24.03.2023 г.**

.....
Галина Георгиева ОбА Търговище

Подписан с квалифициран електронен печат от Geodesy Cartography and Cadastre Agency, E
DN: C=BG, L=Sofia, O=Geodesy Cartography and Cadastre Agency, OID.2.5.4.97=NTRBG-130362903, CN=Geodesy, Cartography and Cadastre Agency

София 1618, кв Панчево, ул.Мусала №1
тел.:02/955 45 40, факс: 02/955 33 33
ACAD@CADASTRE.BG • WWW.CADASTRE.BG

Предишен идентификатор: **73626.516.18**
Номер по предходен план: **няма**
Съседи: **73626.516.26, 73626.516.20, 73626.516.28, 73626.528.1216**

Собственици по данни от КРНИ:
1. **ЛИПСВА ИНФОРМАЦИЯ**
Няма данни за идеалните части
Няма документ за собственост

Носители на други вещни права по данни от КРНИ:
няма данни

Сгради, които попадат върху имота
няма данни за сгради

Скица **№ 15-324115-24.03.2023 г.** издадена въз основа на заявление с входящ **№ 01-173021-24.03.2023 г.**

.....
Галина Георгиева ОбА Търговище

София 1618, кв.Павлово, ул.Мусала №1
тел.:02/955 45 40, факс: 02/955 53 33
ACAD@CADASTRE.BG • WWW.CADASTRE.BG

СЛУЖБА ПО ГЕОДЕЗИЯ, КАРТОГРАФИЯ И КАДАСТЪР - ГР. ТЪРГОВИЩЕ
7700, ПОЩЕНСКА КУТИЯ 184, Ул. "ЛИЛИЯ" №2, 0601/67325; 67844,
targovishte@cadastre.bg, БУЛСТАТ:130362903

СКИЦА НА ПОЗЕМЛЕН ИМОТ
№ 15-324117-24.03.2023 г.

Поземлен имот с идентификатор **73626.516.29**

Гр. **Търговище**, общ. **Търговище**, обл. **Търговище**
По кадастралната карта и кадастралните регистри, одобрени със **Заповед РД-18-18/17.06.2005 г. на ИЗПЪЛНИТЕЛЕН ДИРЕКТОР НА АГКК**
Последно изменение на кадастралната карта и кадастралните регистри, засягащо поземления имот е **от 08.06.2018 г.**
Адрес на поземления имот: **гр. Търговище, местност "Разбойна Кория"**
Площ: **2085 кв. м**
Трайно предназначение на територията: **Земеделска**
Начин на трайно ползване: **За земеделски труд и отдих (съгласно § 4 ПЗРЗСПЗЗ)**
Категория на земята: **4**

Координатна система КК2005

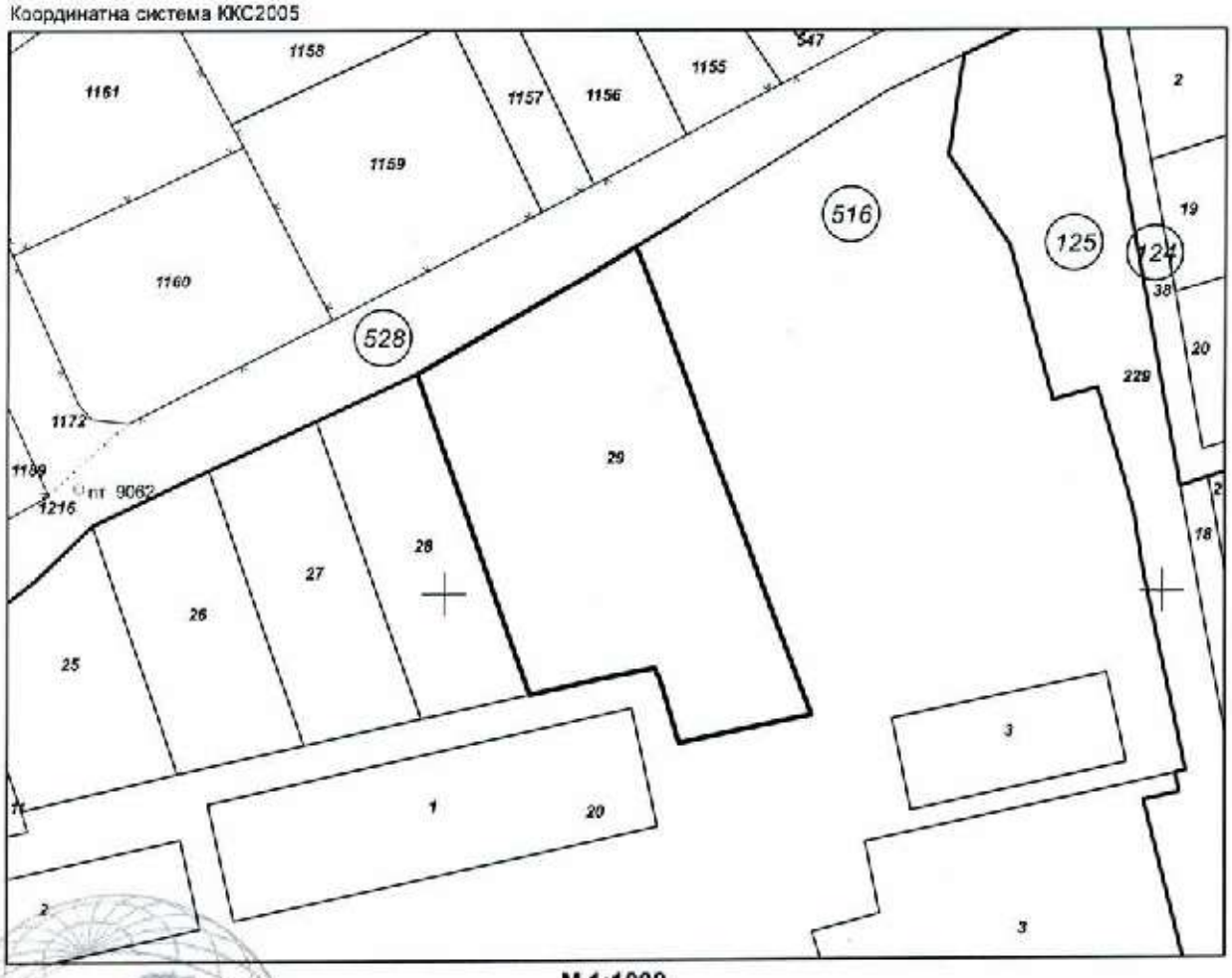

М 1:1000

Скица **№ 15-324117-24.03.2023 г.** издадена въз основа на заявление с входящ **№ 01-173021-24.03.2023 г.**

.....

Галина Георгиева ОбА Търговище

Подписан с квалифициран електронен печат Geodesy Cartography and Cadastre Agency
DN: C=BG, L=Sofia, O=Geodesy Cartography and Cadastre Agency, OID.2.5.4.97=NTRBG-130362903, CN=Geodesy Cartography and Cadastre Agency

Предишен идентификатор: **73626.516.18**
Номер по предходен план: **516029**
Съседи: **73626.516.28, 73626.516.20, 73626.528.1216**

Собственици по данни от КРНИ:
1. 000875920, ОБЩИНА ТЪРГОВИЩЕ
Няма данни за идеалните части
Липсва информация

Носители на други вещни права по данни от КРНИ:
няма данни

Сгради, които попадат върху имота
няма данни за сгради

Скица **№ 15-324117-24.03.2023 г.** издадена въз основа на заявление с входящ **№ 01-173021-24.03.2023 г.**

.....
Галина Георгиева ОбА Търговище