СЛУЖБА ПО ГЕОДЕЗИЯ, КАРТОГРАФИЯ И КАДАСТЪР - ГР. ТЪРГОВИЩЕ

7700, ПОЩЕНСКА КУТИЯ 184, Ул. "ЛИЛИЯ" №2, 0601/67325; 67644,
targovishte@cadastre.bg, БУЛСТАТ:130362903

СКИЦА НА ПОЗЕМЛЕН ИМОТ
№ 15-1085693-19.09.2022 г.

Поземлен имот с идентификатор **73626.178.205**

Гр. **Търговище**, общ. **Търговище**, обл. **Търговище**
По кадастралната карта и кадастралните регистри, одобрени със **Заповед РД-18-18/17.06.2005 г.**
на ИЗПЪЛНИТЕЛЕН ДИРЕКТОР НА АГКК
Последно изменение на кадастралната карта и кадастралните регистри, засягащо поземления имот **е от 26.03.2018 г.**
Адрес на поземления имот: **гр. Търговище, местност КОВАНЛЪКА**
Площ: **1076 кв. м**
Трайно предназначение на територията: **Земеделска**
Начин на трайно ползване: **За земеделски труд и отдих (съгласно § 4 ПЗРЗСПЗЗ)**
Категория на земята: **3**

Координатна система ККС2005

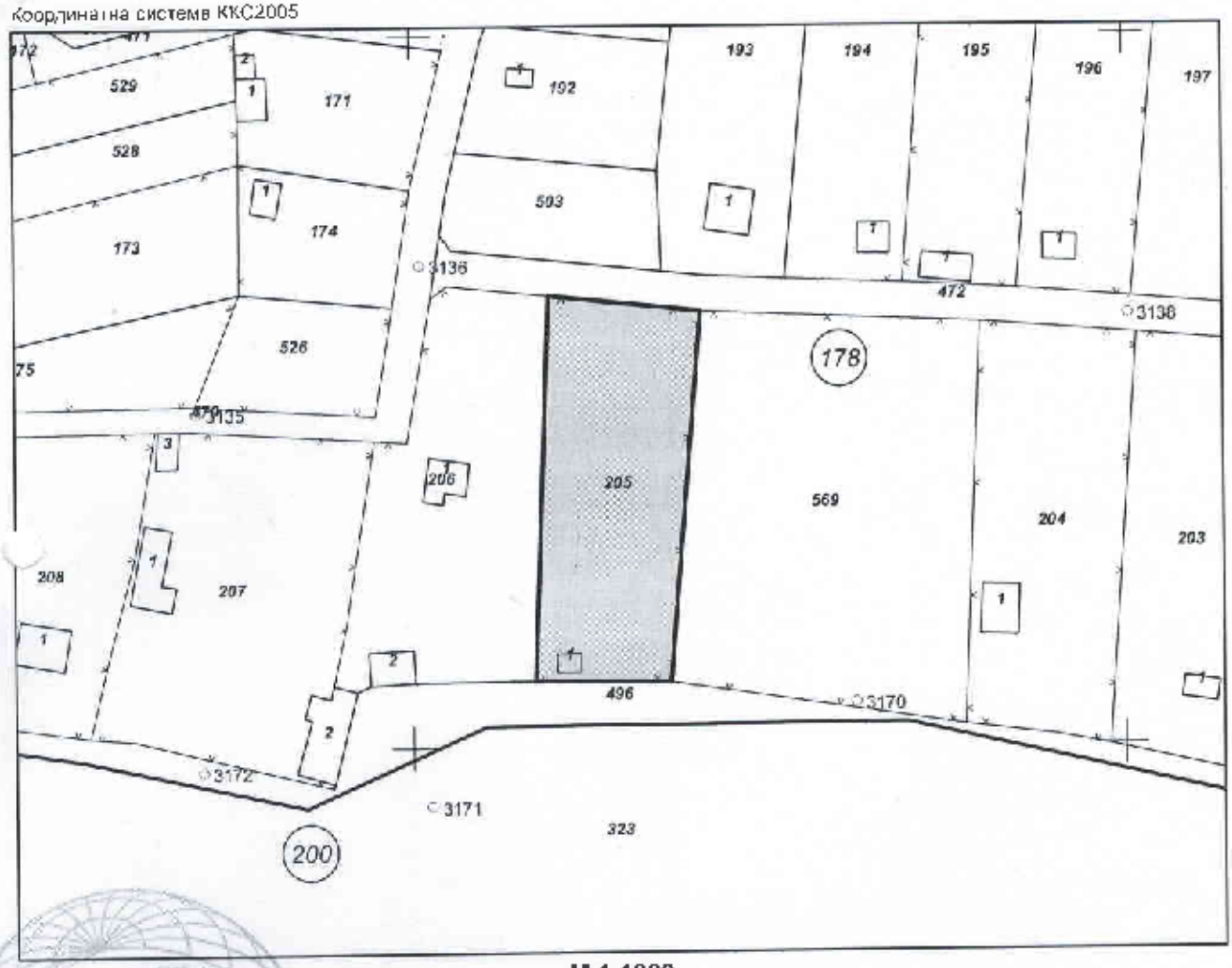

М 1:1000

Скица **№ 15-1085693-19.09.2022** г. издадена въз основа на заявление с входящ **№ 01-543378-19.09.2022 г.**

.....
Галина Георгиева ОбА Търговище

Подписан с квалифициран електронен печат Geodesy Cartography and Cadastre Agency, Is
DN: C=BG, L=Sofia, O=Geodesy Cartography and Cadastre Agency, O.R.2.5.4.97=NTRBG-130362903, CN=Geodesy Cartography and Cadastre Agency

София 1618, кв.Павлово, ул.Мусала №1
тел.: 02/955 45 40, факс: 02/955 53 33
ACAD@CADASTRE.BG • WWW.CADASTRE.BG

Предишен идентификатор: **няма**
Номер по предходен план: **няма**
Съседи: **73626.178.206, 73626.178.496, 73626.178.569, 73626.178.472**

Собственици по данни от КРНИ:
1. **000875920, ОБЩИНА ТЪРГОВИЩЕ**
Няма данни за идеалните части
Акт за частна общинска собственост № 8 том IV рег. 1669 дело 582 от 24.04.2009г., издаден от Служба по вписванията гр.Търговище

Носители на други вещни права по данни от КРНИ:
няма данни

Сгради, които попадат върху имота
1. Сграда **73626.178.205.1:** застроена площ **9 кв. м**, брой етажи **1**, предназначение: **Вилна сграда - еднофамилна**

Скица **№ 15-1085693-19.09.2022 г.** издадена въз основа на заявление с входящ **№ 01-543378-19.09.2022 г.**

.....
Галина Георгиева ОбА Търговище

АГЕНЦИЯ ПО ГЕОДЕЗИЯ, КАРТОГРАФИЯ И КАДАСТЪР
София 1618, ж.к. Подуяне, ул. Мусала № 6
тел.:02/955 45 40, факс: 02/950 75 33
ACAD@CADASTRE.BG, WWW.CADASTRE.BG

СЛУЖБА ПО ГЕОДЕЗИЯ, КАРТОГРАФИЯ И КАДАСТЪР - ГР. ТЪРГОВИЩЕ
7700, ПОЩЕНСКА КУТИЯ 184, Ул. "ЛИЛИЯ" №2, 0601/67325; 67644,
targovishtc@cadastre.bg, БУЛСТАТ:130362903

СКИЦА НА ПОЗЕМЛЕН ИМОТ
№ 15-1084619-19.09.2022 г.

Поземлен имот с идентификатор **73626.180.24**

Гр. **Търговище**, общ. **Търговище**, обл. **Търговище**
По кадастралната карта и кадастралните регистри, одобрени със **Заповед РД-18-18/17.06.2005 г. на ИЗПЪЛНИТЕЛЕН ДИРЕКТОР НА АГКК**
Последно изменение на кадастралната карта и кадастралните регистри, засягащо поземления имот: **няма данни за изменение**
Адрес на поземления имот: **гр. Търговище, ., местност КОВАНЛЪКА**
Площ: **1126 кв. м**
Трайно предназначение на територията: **Земеделска**
Начин на трайно ползване: **За земеделски труд и отдих (съгласно § 4 ПЗРЗСПЗЗ)**
Категория на земята: **0**

Координатна система КК2005

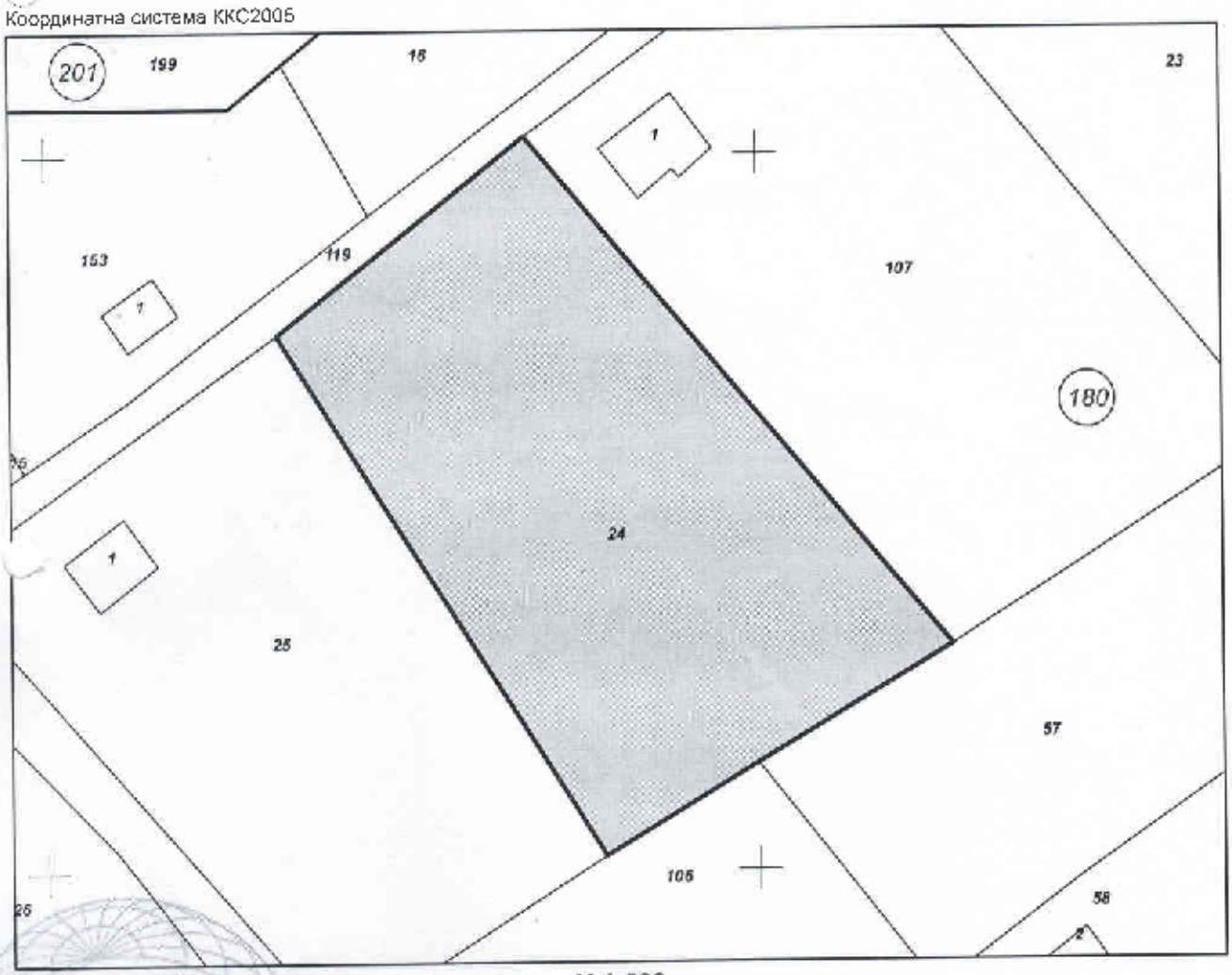

М 1:500

Скица **№ 15-1084619-19.09.2022 г.** издадена въз основа на заявление с входящ **№ 01-542217-19.09.2022 г.**

Галина Георгиева ОбА Търговище

Подписан с квалифициран електронен подпис: Cadastre Agency, Geodesy, Cartography and Cadastre Agency, BG, Bulgaria, Executive Agency Geodesy, Cartography and Cadastre, OID.2.5.4.97=#0c0d4e4f54415259204147454e435920, CN=Geodesy, Cartography and Cadastre Agency

София 1618, ж.к Павлово, ул.Мусала №6
тел.:02/955 45 40; факс: 02/955 43 01
AGKK@CADASTRE.BG · WWW.CADASTRE.BG

Предишен идентификатор: **няма**
Номер по предходен план: **3243, квартал: 0**
Съседи: **73626.180.25, 73626.180.119, 73626.180.106, 73626.180.57, 73626.180.107**

Собственици по данни от КРНИ:
1. **000875920, ОБЩИНА ТЪРГОВИЩЕ**
Няма данни за идеалните части
Липсва информация

Носители на други вещни права по данни от КРНИ:
няма данни

Сгради, които попадат върху имота
няма данни за сгради

Скица **№ 15-1084619-19.09.2022 г.** издадена въз основа на заявление с входящ **№ 01-542217-19.09.2022 г.**

.....
Галина Георгиева ОбА Търговище

София 1618, ж.к.Павлово, ул.Мусала №1
тел.:02/955 45 40, факс: 02/955 50 15
ACAC@CADASTRE.BG; WWW.CADASTRE.BG

СЛУЖБА ПО ГЕОДЕЗИЯ, КАРТОГРАФИЯ И КАДАСТЪР - ГР. ТЪРГОВИЩЕ

7700, ПОЩЕНСКА КУТИЯ 154, Ул. "ЛИЛИЯ" №2, 0601/67325; 67644,
targovishte@cadastre.bg, БУЛСТАТ:130362903

СКИЦА НА ПОЗЕМЛЕН ИМОТ
№ 15-1084617-19.09.2022 г.

Поземлен имот с идентификатор **73626.180.26**

Гр. **Търговище**, общ. **Търговище**, обл. **Търговище**
По кадастралната карта и кадастралните регистри, одобрени със **Заповед РД-18-18/17.06.2005 г. на ИЗПЪЛНИТЕЛЕН ДИРЕКТОР НА АГКК**
Последно изменение на кадастралната карта и кадастралните регистри, засягащо поземления имот: **няма данни за изменение**
Адрес на поземления имот: **гр. Търговище, ., местност КОВАНЛЪКА**
Площ: **734 кв. м**
Трайно предназначение на територията: **Земеделска**
Начин на трайно ползване: **За земеделски труд и отдих (съгласно § 4 ПЗРЗСПЗЗ)**
Категория на земята: **0**

Координатна система КК2005

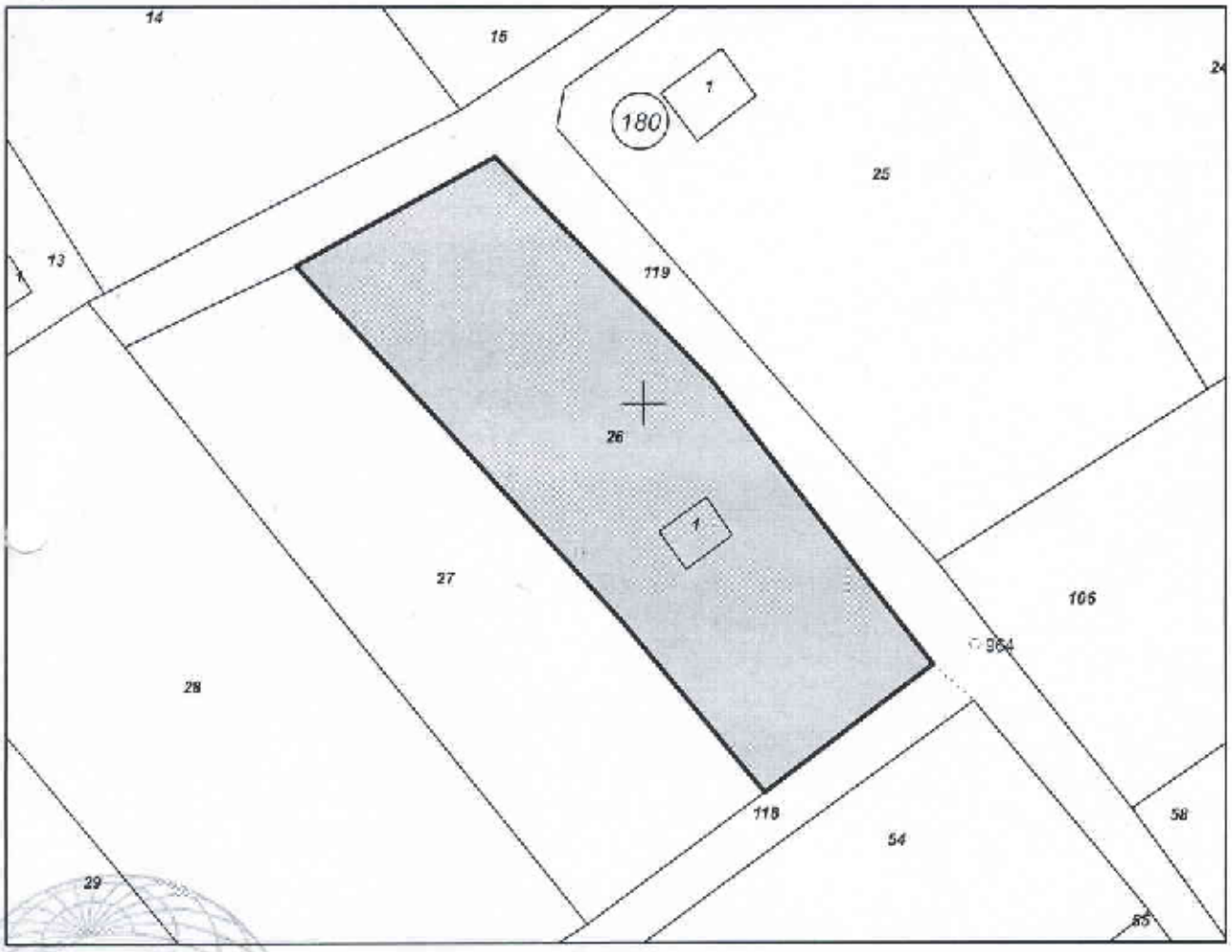

М 1:500

Скица **№ 15-1084617-19.09.2022 г.** издадена въз основа на заявление с входящ **№ 01-542217-19.09.2022 г.**

Подписано с квалифициран електронен подпис Cadastre Agency
Дата: 2022.09.19 14:39:37 EEST
Причина: Cadastre Agency
DN: C=BG, L=Sofia, O=Geodesy Cartography and Cadastre Agency, OID.2.5.4.97=NTRBG-130362903, CN=Geodesy Cartography and Cadastre Agency

.....
Галина Георгиева ОБА Търговище

Предишен идентификатор: **няма**
Номер по предходен план: **няма**
Съседи: **73626.180.27, 73626.180.118, 73626.180.119**

Собственици по данни от КРНИ:
1. **000875920, ОБЩИНА ТЪРГОВИЩЕ**
Няма данни за идеалните части
Липсва информация

Носители на други вещни права по данни от КРНИ:
няма данни

Сгради, които попадат върху имота
1. Сграда **73626.180.26.1:** застроена площ **13 кв. м**, брой етажи **1**, предназначение: **Вилна сграда - еднофамилна**

Скица **№ 15-1084617-19.09.2022 г.** издадена въз основа на заявление с входящ **№ 01-542217-19.09.2022 г.**

.....
Галина Георгиева ОбА Търговище

СЛУЖБА ПО ГЕОДЕЗИЯ, КАРТОГРАФИЯ И КАДАСТЪР - ГР. ТЪРГОВИЩЕ
7700, ПОЩЕНСКА КУТИЯ 184, Ул. "ЛИЛИЯ" №2, 0601/67325; 67644,
targovishte@cadastre.bg, БУЛСТАТ 130562903

СКИЦА НА ПОЗЕМЛЕН ИМОТ
№ 15-1194220-14.10.2022 г.

Поземлен имот с идентификатор **73626.524.34**

Гр. **Търговище**, общ. **Търговище**, обл. **Търговище**
По кадастралната карта и кадастралните регистри, одобрени със **Заповед РД-18-18/17.06.2005 г. на ИЗПЪЛНИТЕЛЕН ДИРЕКТОР НА АГКК**
Последно изменение на кадастралната карта и кадастралните регистри, засягащо поземления имот **е от 24.04.2013 г.**
Адрес на поземления имот: **гр. Търговище**
Площ: **470 кв. м**
Трайно предназначение на територията: **Земеделска**
Начин на трайно ползване: **За земеделски труд и отдих (съгласно § 4 ПЗРЗСПЗЗ)**
Категория на земята: **0**

Координатна система КК02005

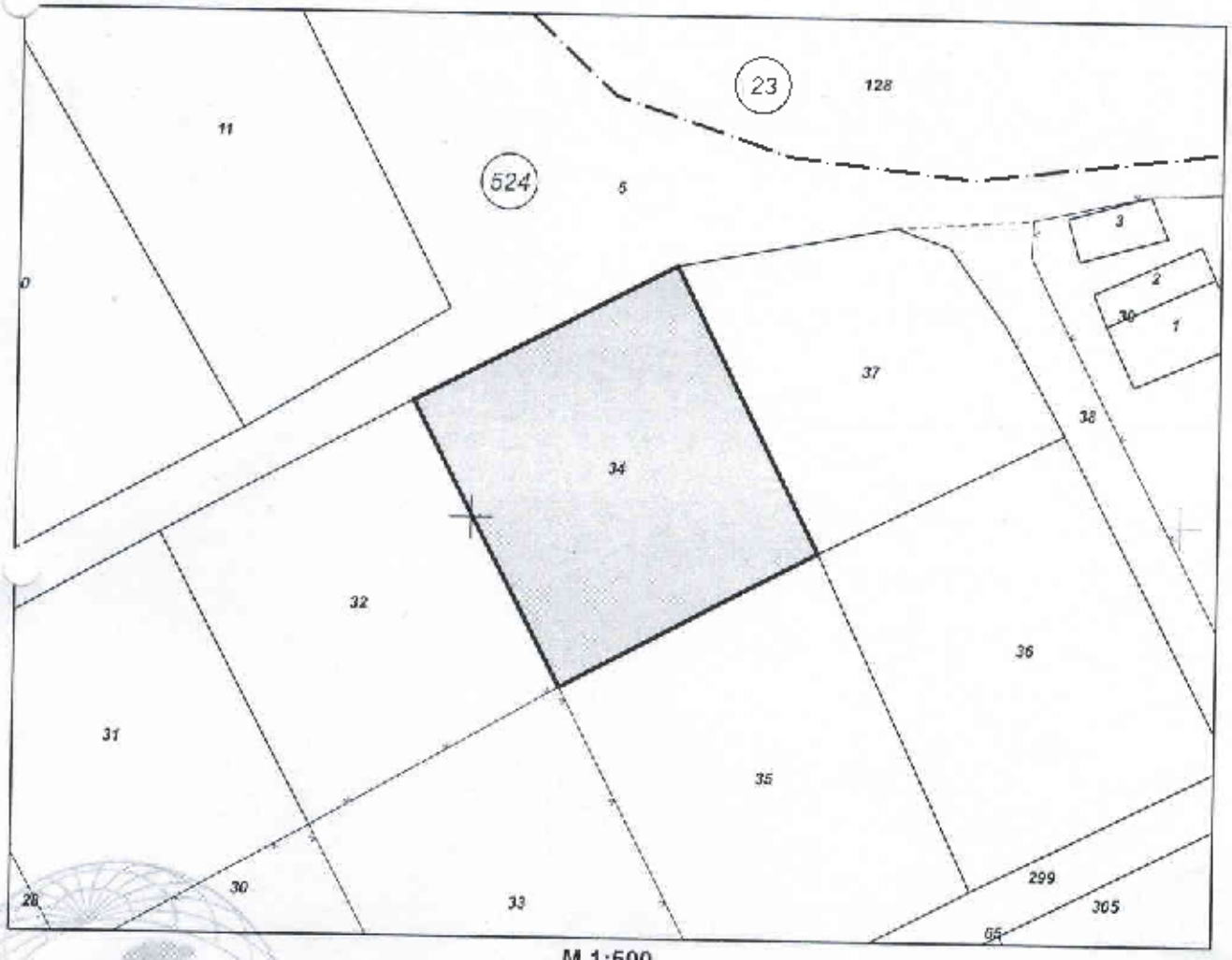

М 1:500

Скица **№ 15-1194220-14.10.2022 г.** издадена въз основа на заявление с входящ **№ 01-597053-14.10.2022 г.**

.....

Галина Георгиева ОбА Търговище

Подписан с квалифициран електронен печат Geodesy Cartography and Cadastre Agency, BG
DN: CertC, L=Sofia, O=Geodesy, Cartography and Cadastre Agency, OID.2.5.4.97=VATBG-130562903, CN: Geodesy Cartography and Cadastre Agency

София 1618, кв. Павловски, ул. Мусала № 1
тел.: 02/958 45 40, факс: 02/958 63 33
ACAD@CADASTRE.BG · WWW.CADASTRE.BG

Предишен идентификатор: **няма**
Номер по предходен план: **няма**
Съседи: **73626.524.6, 73626.524.32, 73626.524.33, 73626.524.35, 73626.524.36, 73626.524.37**

Собственици по данни от КРНИ:
1. 000875920, ОБЩИНА ТЪРГОВИЩЕ
Няма данни за идеалните части
Акт за частна общинска собственост № 189 том V рег. 2264 от 19.04.2013г., издаден от Служба по вписванията - Търговище

Носители на други вещни права по данни от КРНИ:
няма данни

Сгради, които попадат върху имота
няма данни за сгради



Скица **№ 15-1194220-14.10.2022 г.** издадена въз основа на заявление с входящ **№ 01-597053-14.10.2022 г.**

.....
Галина Георгиева ОбА Търговище

АГЕНЦИЯ ПО ГЕОДЕЗИЯ, КАРТОГРАФИЯ И КАДАСТЪР

София 1618, кв.Павлово, ул.Мусала №1
тел. 02/955 45 40, факс 02/955 53 33
ACAD@CADASTRE.BG • WWW.CADASTRE.BG

СЛУЖБА ПО ГЕОДЕЗИЯ, КАРТОГРАФИЯ И КАДАСТЪР - ГР. ТЪРГОВИЩЕ
7700, ПОЩЕНСКА КУТИЯ 184, Ул. "ЛИЛИЯ" №2, 0601/67325; 67644,
targovishte@cadastre.bg, БУЛСТАТ:130362903

СКИЦА НА ПОЗЕМЛЕН ИМОТ
№ 15-1194221-14.10.2022 г.

Поземлен имот с идентификатор **73626.524.35**

Гр. **Търговище**, общ. **Търговище**, обл. **Търговище**
По кадастралната карта и кадастралните регистри, одобрени със **Заповед РД-18-18/17.06.2005 г.**
на ИЗПЪЛНИТЕЛЕН ДИРЕКТОР НА АГКК
Последно изменение на кадастралната карта и кадастралните регистри, засягащо поземления имот **е от 28.01.2014 г.**
Адрес на поземления имот: **гр. Търговище**
Площ: **520 кв. м**
Трайно предназначение на територията: **Земеделска**
Начин на трайно ползване: **За земеделски труд и отдих (съгласно § 4 ПЗРЗСПЗЗ)**
Категория на земята: **0**

Координатна система ККС2005

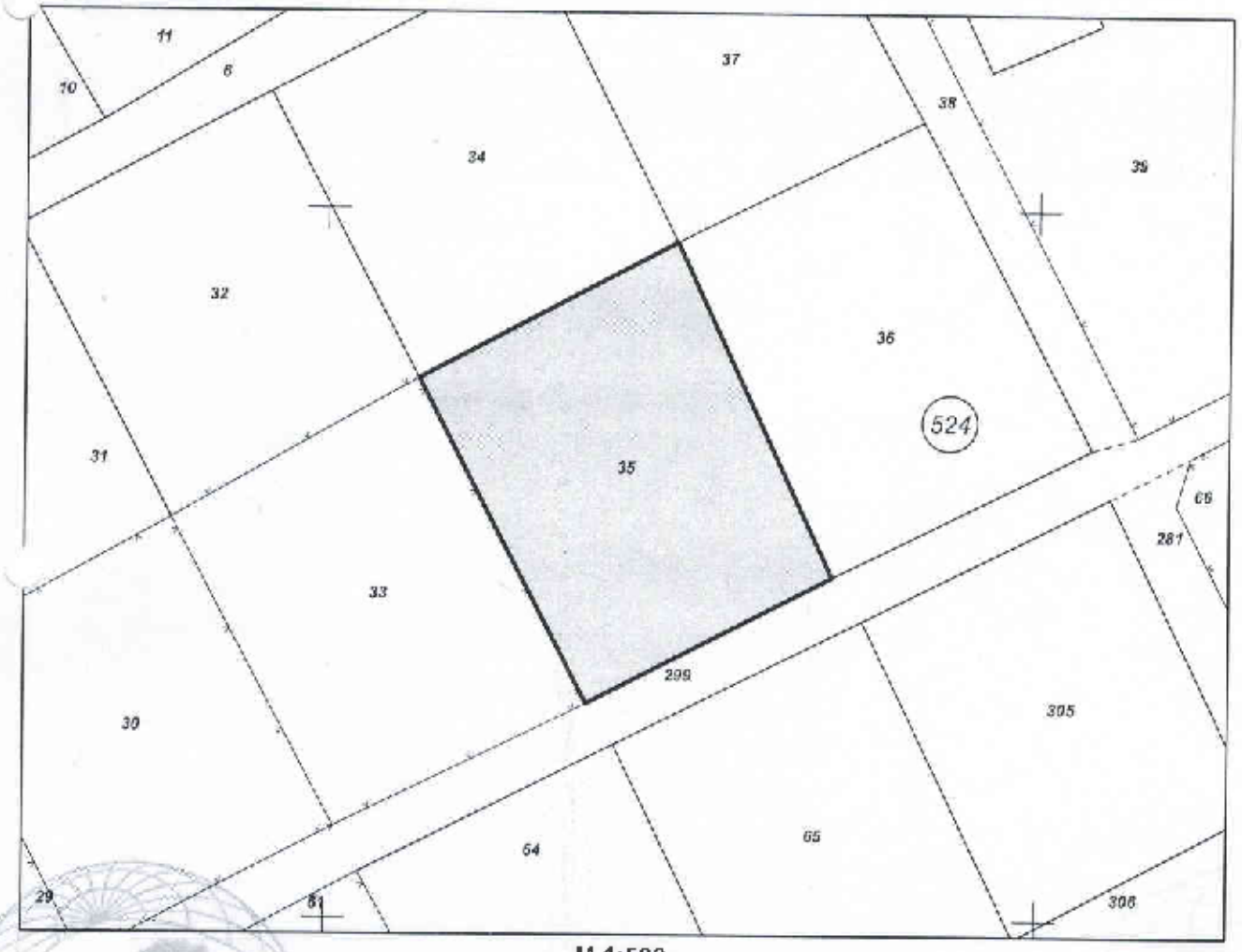

М 1:500

Скица **№ 15-1194221-14.10.2022 г.** издадена въз основа на заявление с входящ **№ 01-597053-14.10.2022 г.**

.....
Галина Георгиева ОбА Търговище

Подписан с квалифициран електронен печат Geodesy Cartography and Cadastre Agency, C:
DN: C=BG, L=Sofia, O=Geodesy Cartography and Cadastre Agency, OID.2.5.4.97=NTRBG 130362903, CN=Geodesy Cartography and Cadastre Agency

София 1618, кв.Павлово, ул.Мусала №1
тел.:02/955 46 40, факс: 02/955 58 30
ACAD@CADASTRE.BG • WWW.CADASTRE.BG

Предишен идентификатор: **няма**
Номер по предходен план: **няма**
Съседи: **73626.524.33, 73626.524.299, 73626.524.36, 73626.524.37, 73626.524.34, 73626.524.32**

Собственици по данни от КРНИ:
1. **000875920, ОБЩИНА ТЪРГОВИЩЕ**
Няма данни за идеалните части
Липсва информация

Носители на други вещни права по данни от КРНИ:
няма данни

Сгради, които попадат върху имота
няма данни за сгради



Скица **№ 15-1194221-14.10.2022** г. издадена въз основа на заявление с входящ **№ 01-597053-14.10.2022 г.**

.....
Галина Георгиева ОбА Търговище

АГЕНЦИЯ ПО ГЕОДЕЗИЯ, КАРТОГРАФИЯ И КАДАСТЪР

София 1618, кв.Гоцево, ул.Мусала №1
тел.:02/955 45 40, факс: 02/955 53 33
ACAD@CADASTRE.BG • WWW.CADASTRE.BG

СЛУЖБА ПО ГЕОДЕЗИЯ, КАРТОГРАФИЯ И КАДАСТЪР - ГР. ТЪРГОВИЩЕ
7700, ПОЩЕНСКА КУТИЯ 184, Ул. "ЛИЛИЯ" №2, 0601/67325, 67644,
targovishte@cadastre.bg, БУЛСТАТ:130362903

СКИЦА НА ПОЗЕМЛЕН ИМОТ
№ 15-1194223-14.10.2022 г.

Поземлен имот с идентификатор **73626.524.36**

Гр. **Търговище**, общ. **Търговище**, обл. **Търговище**
По кадастралната карта и кадастралните регистри, одобрени със **Заповед РД-18-18/17.06.2005 г. на ИЗПЪЛНИТЕЛЕН ДИРЕКТОР НА АГКК**
Последно изменение на кадастралната карта и кадастралните регистри, засягащо поземления имот **е от 17.02.2014 г.**
Адрес на поземления имот: **гр. Търговище**
Площ: **515 кв. м**
Трайно предназначение на територията: **Земеделска**
Начин на трайно ползване: **За земеделски труд и отдих (съгласно § 4 ПЗРЗСПЗЗ)**
Категория на земята: **0**

Координатна система ККС2005

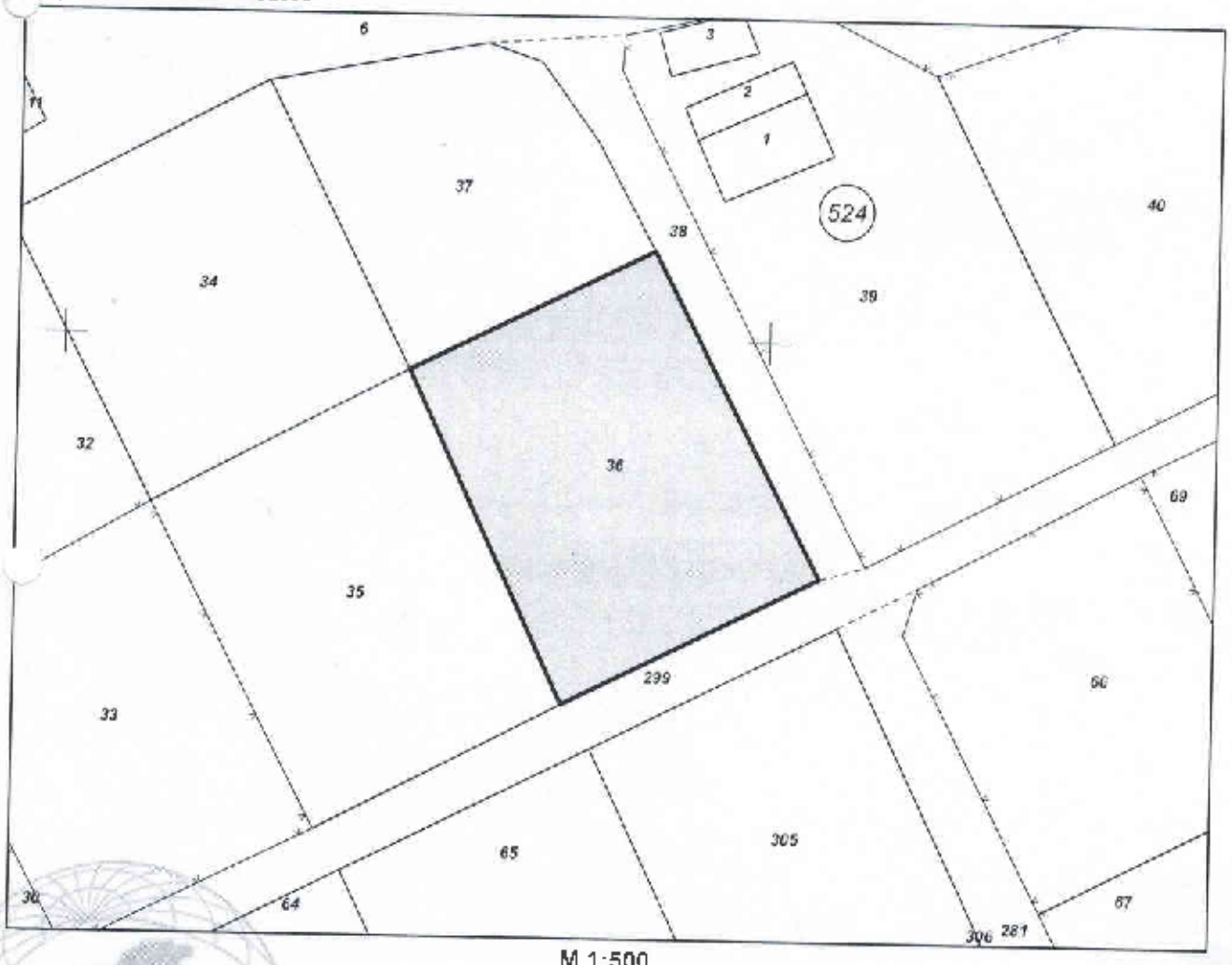

М 1:500

Скица **№ 15-1194223-14.10.2022 г.** издадена въз основа на заявление с входящ **№ 01-597053-14.10.2022 г.**

.....
Галина Георгиева ОбА Търговище

Подписан и квалифицирован информационно от Geodesy, Cartography and Cadastre Agency, E
DN: C=BG, L=Sofia, O=Geodesy Cartography and Cadastre Agency, OID.2.5.4.97=NTRBG-130362903, CN=Geodesy Cartography and Cadastre Agency

София 1618, кв.Павлово, ул.Мусала №1
тел.:02/966 45 40, факс: 02/966 53 33
ACAD@CADASTRE.BG · WWW.CADASTRE.BG

Предишен идентификатор: **няма**
Номер по предходен план: **няма**
Съседи: **73626.524.35, 73626.524.299, 73626.524.38, 73626.524.37, 73626.524.34**

Собственици по данни от КРНИ:
1. **000875920, ОБЩИНА ТЪРГОВИЩЕ**
Няма данни за идеалните части
Акт за частна общинска собственост № 87 том II рег. 542 от 10.02.2014г., издаден от Служба по вписванията - Търговище

Носители на други вещни права по данни от КРНИ:
няма данни

Сгради, които попадат върху имота
няма данни за сгради

Скица **№ 15-1194223-14.10.2022** г. издадена въз основа на заявление с входящ **№ 01-597053-14.10.2022 г.**

.....
Галина Георгиева ОбА Търговище

СЛУЖБА ПО ГЕОДЕЗИЯ, КАРТОГРАФИЯ И КАДАСТЪР - ГР. ТЪРГОВИЩЕ
7700, ПОЩЕНСКА КУТИЯ 184 Ул. "ЛИЛИЯ" №2, 0601/67325; 67844,
targovishte@cadastre.bg, БУЛСТАТ:130362903

СКИЦА НА ПОЗЕМЛЕН ИМОТ
№ 15-1194226-14.10.2022 г.

Поземлен имот с идентификатор **73626.524.37**

Гр. **Търговище**, общ. **Търговище**, обл. **Търговище**
По кадастралната карта и кадастралните регистри, одобрени със **Заповед РД-18-18/17.06.2005 г. на ИЗПЪЛНИТЕЛЕН ДИРЕКТОР НА АГКК**
Последно изменение на кадастралната карта и кадастралните регистри, засягащо поземления имот **е от 17.02.2014 г.**
Адрес на поземления имот: **гр. Търговище**
Площ: **371 кв. м**
Трайно предназначение на територията: **Земеделска**
Начин на трайно ползване: **За земеделски труд и отдих (съгласно § 4 ПЗРЗСПЗЗ)**
Категория на земята: **0**

Координатна система КК2005

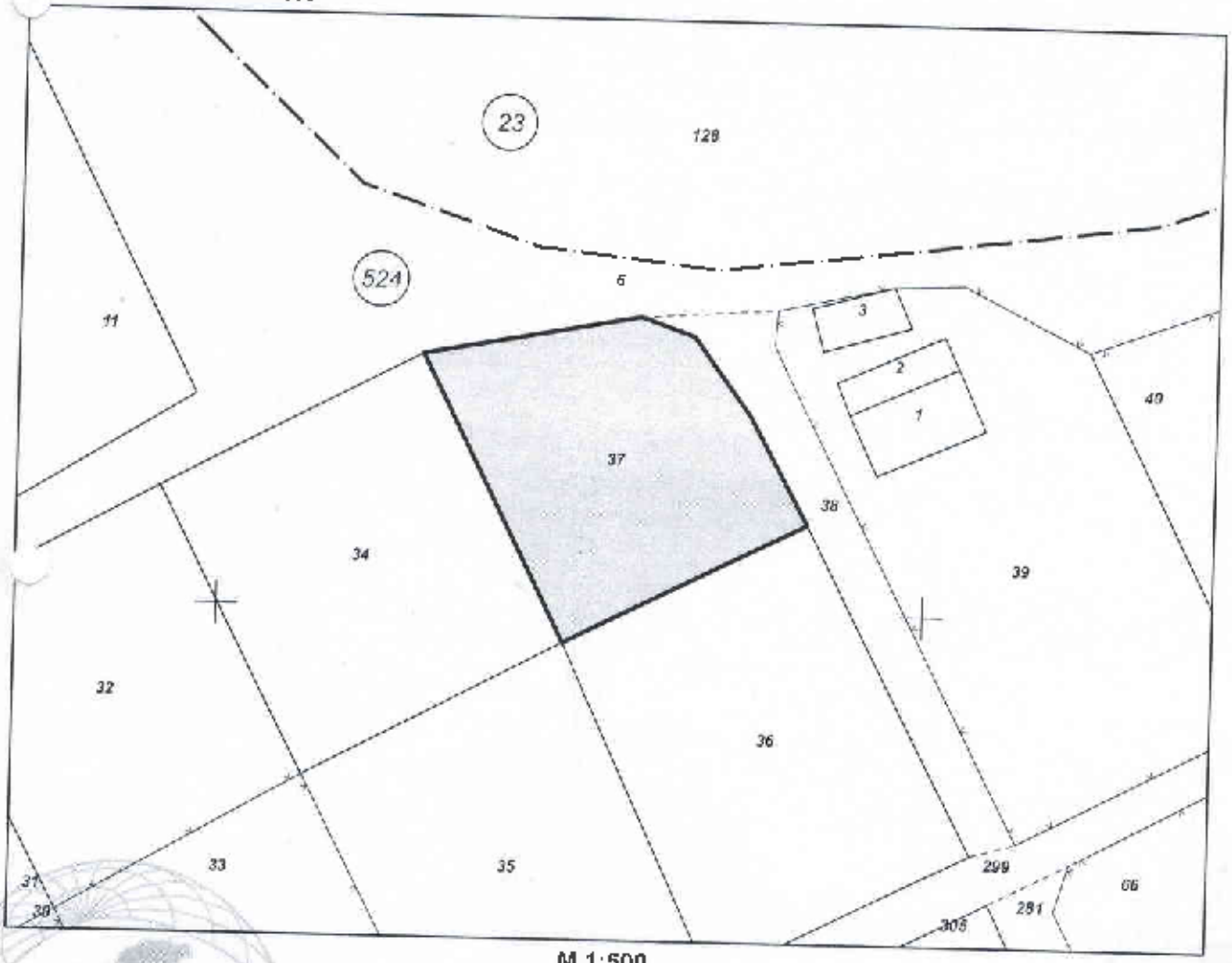

М 1:500

Скица **№ 15-1194226-14.10.2022 г.** издадена въз основа на заявление с входящ **№ 01-597053-14.10.2022 г.**

.....

Галина Георгиева ОбА Търговище

Подписан с квалифициран електронен подпис от Cadastre, Cartography and Cadastre Agency, Bulgaria
DN: C=BG, ...Cadastre, Cartography and Cadastre Agency, OID.2.5.4.97=NTRBG-130362903, CN=Cadastre, Cartography and Cadastre Agency

София 1618, кв.Павлово, ул.Мусала №1
тел.:02/955 45 40, факс: 02/955 45 33
ACAD@CADASTRE.BG - WWW.CADASTRE.BG

Предишен идентификатор: **няма**
Номер по предходен план: **няма**
Съседи: **73626.524.6, 73626.524.34, 73626.524.35, 73626.524.36, 73626.524.38**

Собственици по данни от КРНИ:
1. **000875920, ОБЩИНА ТЪРГОВИЩЕ**
Няма данни за идеалните части
Акт за частна общинска собственост № 88 том II рег. 543 от 10.02.2014г., издаден от Служба по вписванията - Търговище

Носители на други вещни права по данни от КРНИ:
няма данни

Сгради, които попадат върху имота
няма данни за сгради



Скица **№ 15-1194226-14.10.2022** г. издадена въз основа на заявление с входящ **№ 01-597053-14.10.2022 г.**

.....
Галина Георгиева ОбА Търговище

АГЕНЦИЯ ПО ГЕОДЕЗИЯ, КАРТОГРАФИЯ И КАДАСТЪР

София 1618, ка Павлово, ул.Мусала №1
тел.:02/955 45 40, факс:02/955 53 34
ACAD@CADASTRE.BG WWW.CADASTRE.BG

СЛУЖБА ПО ГЕОДЕЗИЯ, КАРТОГРАФИЯ И КАДАСТЪР - ГР. ТЪРГОВИЩЕ

7700, ПОЩЕНСКА КУТИЯ 184, Ул. "ЛИЛИЯ" №2, 0801/07325; 67644,
targovishte@cadastre.bg, БУЛСТАТ:130362903

СКИЦА НА ПОЗЕМЛЕН ИМОТ
№ 15-1197331-14.10.2022 г.

Поземлен имот с идентификатор **73626.524.189**

Гр. **Търговище**, общ. **Търговище**, обл. **Търговище**
По кадастралната карта и кадастралните регистри, одобрени със **Заповед РД-18-18/17.06.2005 г. на ИЗПЪЛНИТЕЛЕН ДИРЕКТОР НА АГКК**
Последно изменение на кадастралната карта и кадастралните регистри, засягащо поземления имот **е от 12.10.2015 г.**
Адрес на поземления имот: **гр. Търговище**
Площ: **1029 кв. м**
Трайно предназначение на територията: **Земеделска**
Начин на трайно ползване: **За земеделски труд и отдих (съгласно § 4 ПЗРЗСПЗЗ)**
Категория на земята: **0**

Координатна система ККС2005

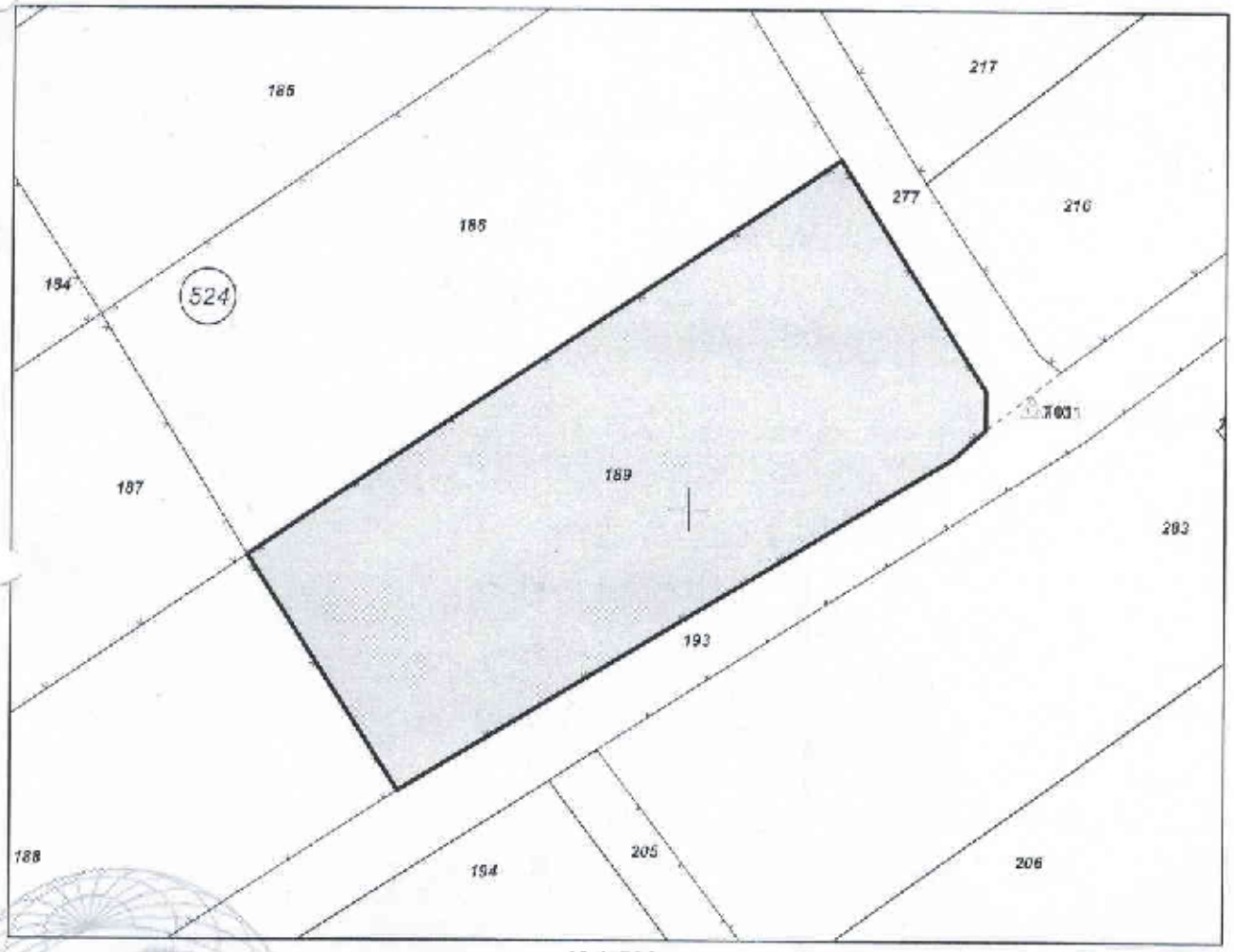

М 1:500

Скица **№ 15-1197331-14.10.2022 г.** издадена въз основа на заявление с входящ **№ 01-597053-14.10.2022 г.**

.....
Галина Георгиева ОбА Търговище

Подписан с квалифицирания електронен ... Geodesy Cartography and Cadastre Agency, E...
DN: C=BG, L=Sofia, O=Geodesy Cartography and Cadastre Agency, OID.2.5.4.97=NTRBG-130362903, CN=Geodesy Cartography and Cadastre Agency

София 1618, кв.Павлово, ул.Мусала № 1
тел.:02/955 45 40; факс: 02/955 53 33
ACAD@CADASTRE.BG • WWW.CADASTRE.BG

Предишен идентификатор: **няма**
Номер по предходен план: **няма**
Съседи: **73626.524.187, 73626.524.188, 73626.524.193, 73626.524.277, 73626.524.186**

Собственици по данни от КРНИ:
1. **000875920, ОБЩИНА ТЪРГОВИЩЕ**
Няма данни за идеалните части
Акт за частна общинска собственост № 63 том XV рег. 5017 от 08.10.2015г., издаден от Служба по вписванията гр.Търговище

Носители на други вещни права по данни от КРНИ:
няма данни

Сгради, които попадат върху имота
няма данни за сгради



Скица **№ 15-1197331-14.10.2022 г.** издадена въз основа на заявление с входящ **№ 01-597053-14.10.2022 г.**

.....
Галина Георгиева ОбА Търговище

СЛУЖБА ПО ГЕОДЕЗИЯ, КАРТОГРАФИЯ И КАДАСТЪР - ГР. ТЪРГОВИЩЕ
7700, ПОЩЕНСКА КУТИЯ 184, Ул. "ЛИЛИЯ" №2, 0601/67325; 67644,
targovishte@cadastro.bg, БУЛСТАТ:130362903

СКИЦА НА ПОЗЕМЛЕН ИМОТ
№ 15-1133510-30.09.2022 г.

Поземлен имот с идентификатор **73626.526.1032**

Гр. **Търговище**, общ. **Търговище**, обл. **Търговище**
По кадастралната карта и кадастралните регистри, одобрени със **Заповед РД-18-18/17.06.2005 г.**
на ИЗПЪЛНИТЕЛЕН ДИРЕКТОР НА АГКК
Последно изменение на кадастралната карта и кадастралните регистри, засягащо поземления имот е от **30.09.2022 г.**
Адрес на поземления имот: **гр. Търговище**
Площ: **1055 кв. м**
Трайно предназначение на територията: **Земеделска**
Начин на трайно ползване: **За земеделски труд и отдих (съгласно § 4 ПЗРЗСПЗЗ)**
Категория на земята: **6**

...одинатна система ККС2005

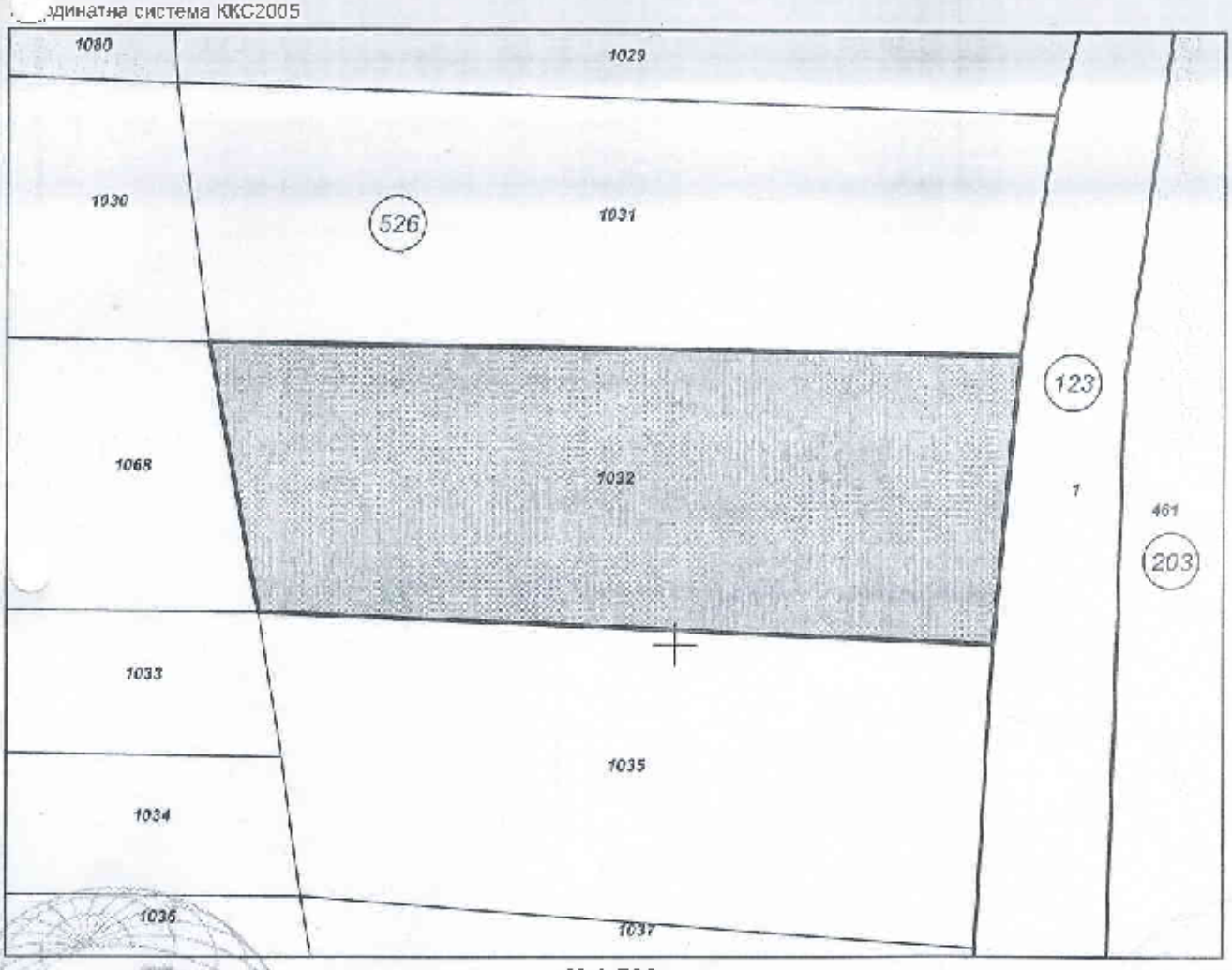

М 1:500

Скица **№ 15-1133510-30.09.2022 г.** издадена въз основа на заявление с входящ **№ 01-553353-23.09.2022 г.**

.....
Галина Георгиева ОбА Търговище

Подписано с ... електронен печат Geodesy Cartography and Cadastre Agency, E
DN: C=BG, O=Geodesy Cartography and Cadastre Agency, OID.2.5.4.97=NTRBG-130362903, CN=Geodesy Cartography and Cadastre Agency

Предишен идентификатор: **73626.526.21**
Номер по предходен план: **926032**
Съседи: **73626.526.1033, 73626.526.1035, 73626.123.1, 73626.526.1031, 73626.526.1030, 73626.526.1068**

Собственици по данни от КРНИ:
няма данни

Носители на други вещни права по данни от КРНИ:
няма данни

Сгради, които попадат върху имота
няма данни за сгради

Скица № **15-1133510-30.09.2022 г.** издадена въз основа на заявление с входящ № **01-553353-23.09.2022 г.**

.....
Галина Георгиева ОбА Търговище

СЛУЖБА ПО ГЕОДЕЗИЯ, КАРТОГРАФИЯ И КАДАСТЪР - ГР. ТЪРГОВИЩЕ

7700, ПОЩЕНСКА КУТИЯ 184, Ул. "ЛИЛИЯ" №2, 0601/67325; 67644,
targovishte@cadastre.bg, БУЛСТАТ:130362903

СКИЦА НА ПОЗЕМЛЕН ИМОТ
№ 15-1133511-30.09.2022 г.

Поземлен имот с идентификатор **73626.526.1035**

Гр. **Търговище**, общ. **Търговище**, обл. **Търговище**
По кадастралната карта и кадастралните регистри, одобрени със **Заповед РД-18-18/17.06.2005 г. на ИЗПЪЛНИТЕЛЕН ДИРЕКТОР НА АГКК**
Последно изменение на кадастралната карта и кадастралните регистри, засягащо поземления имот е от **30.09.2022 г.**
Адрес на поземления имот: **гр. Търговище**
Площ: **1010 кв. м**
Трайно предназначение на територията: **Земеделска**
Начин на трайно ползване: **За земеделски труд и отдих (съгласно § 4 ПЗРЗСПЗЗ)**
Категория на земята: **6**

Координатна система КК2005

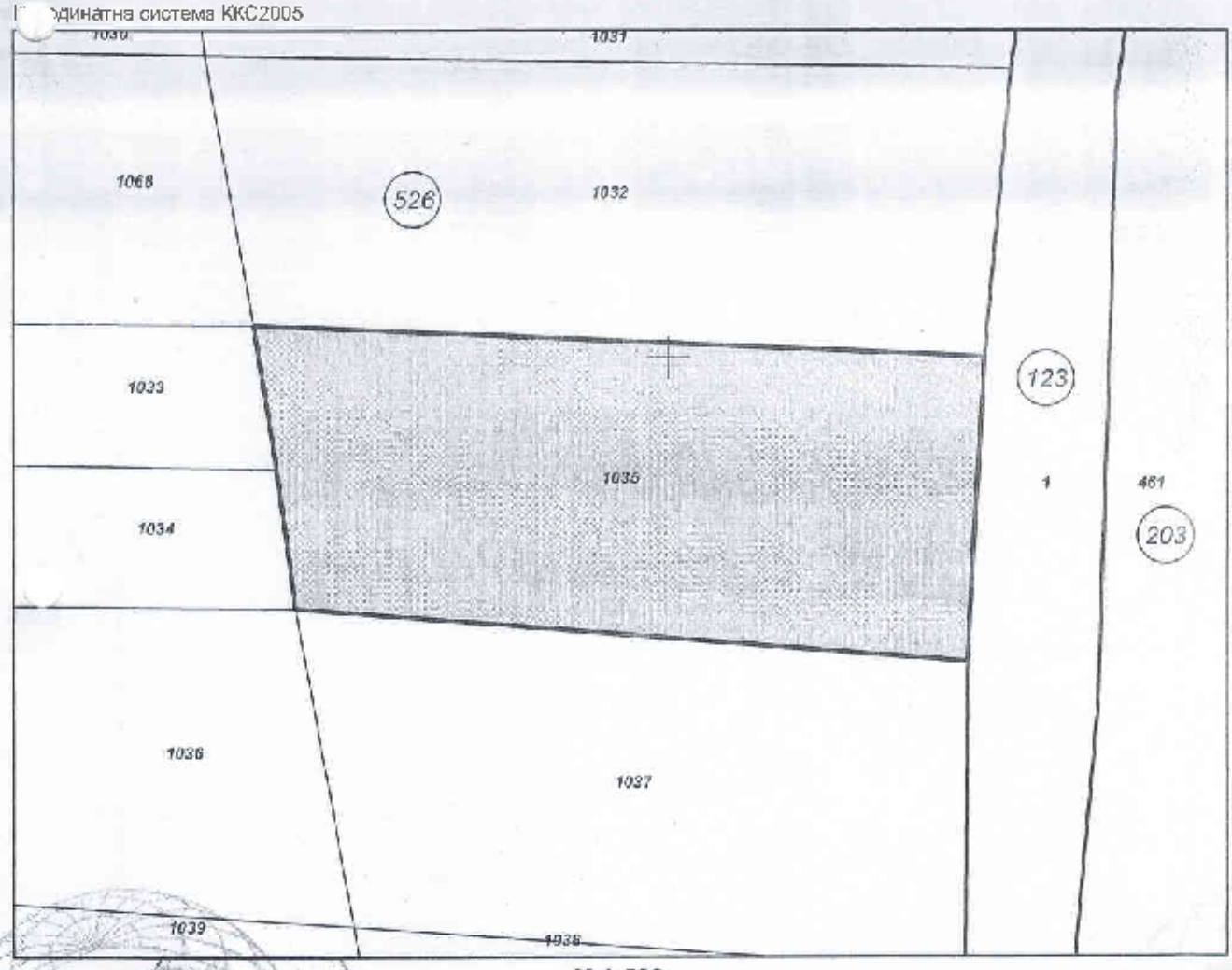

М 1:500

Скица **№ 15-1133511-30.09.2022 г.** издадена въз основа на заявление с входящ **№ 01-553353-23.09.2022 г.**

.....

Галина Георгиева ОбА Търговище

Подписан с квалифициран електронен подпис от Agency for Geodesy, Cartography and Cadastre Agency, BG
DN: CN=GS, Emails, OU=Agency for Geodesy, Cartography and Cadastre Agency, O=Agency for Geodesy, Cartography and Cadastre Agency, OID.2.5.4.97=NTRBG-130362903, C=BG