АГЕНЦИЯ ПО ГЕОДЕЗИЯ, КАРТОГРАФИЯ И КАДАСТЪР
София 1613, кв.Павлово, ул. Мусала №1
тел.: 02/955 46 40, факс: 02/955 53 33
ACAD@CADASTRE.BG WWW.CADASTRE.BG

СЛУЖБА ПО ГЕОДЕЗИЯ, КАРТОГРАФИЯ И КАДАСТЪР - ГР. ТЪРГОВИЩЕ
7700, ПОЩЕНСКА КУТИЯ 184, Ул. "ЛИЛИЯ" №2, 0601/67325; 67644,
targovishte@cadastre.bg, БУЛСТАТ:130362903

СКИЦА НА ПОЗЕМЛЕН ИМОТ
№ 15-1086786-19.09.2022 г.

Поземлен имот с идентификатор **73626.159.43**

Гр. **Търговище**, общ. **Търговище**, обл. **Търговище**
По кадастралната карта и кадастралните регистри, одобрени със **Заповед РД-18-18/17.06.2005 г.**
на ИЗПЪЛНИТЕЛЕН ДИРЕКТОР НА АГКК
Последно изменение на кадастралната карта и кадастралните регистри, засягащо поземления имот **е от 10.05.2012 г.**
Адрес на поземления имот: **гр. Търговище**
Площ: **879 кв. м**
Трайно предназначение на територията: **Земеделска**
Начин на трайно ползване: **За земеделски труд и отдих (съгласно § 4 ПЗРЗСПЗЗ)**
Категория на земята: **0**

Координатна система ККС2005

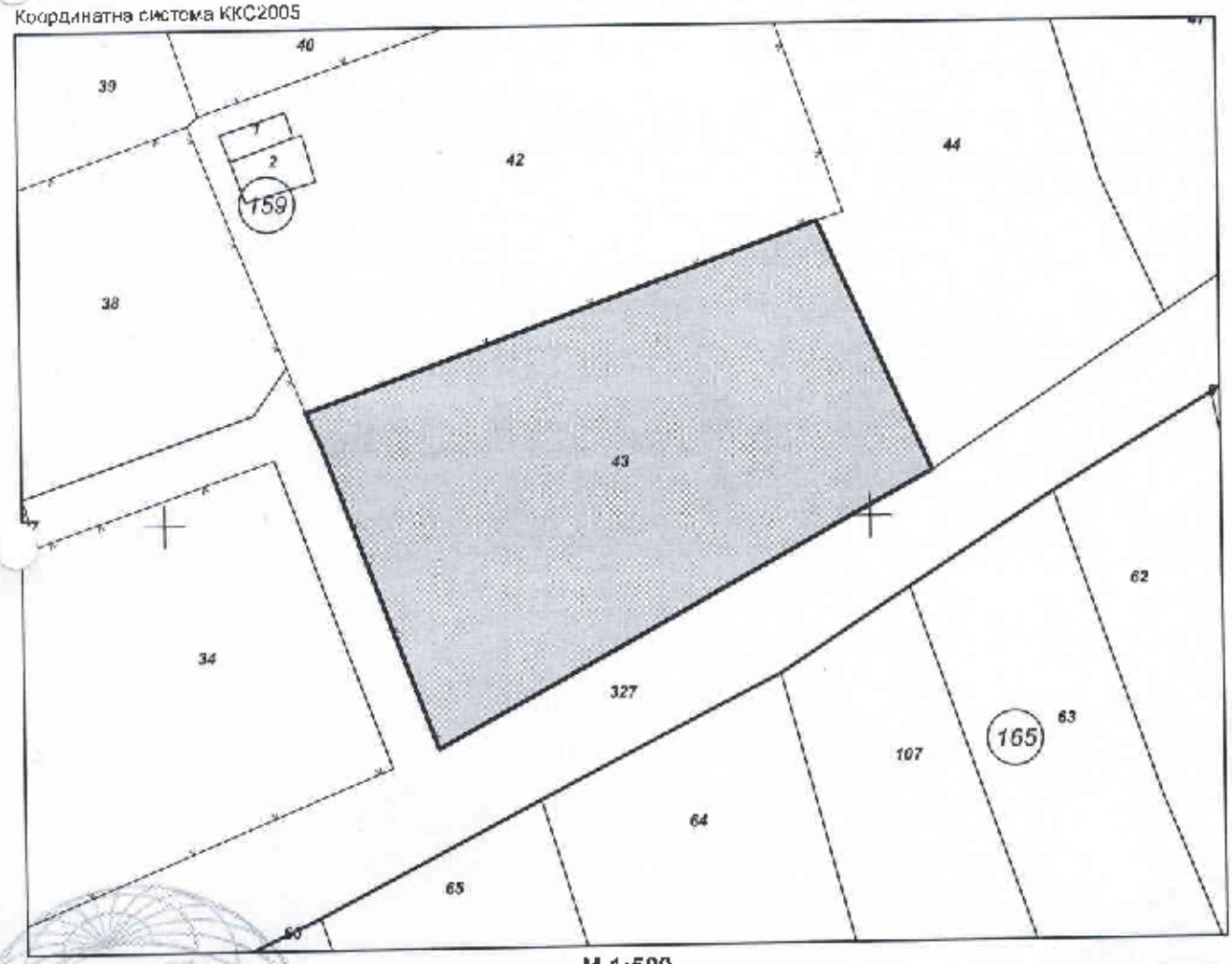

М 1:500

Скица **№ 15-1086786-19.09.2022 г.** издадена въз основа на заявление с входящ **№ 01-544202-19.09.2022 г.**

Подписан с квалифициран електронен подпис: Geodesy Cartography and Cadastre Agency, E
DN: C=BG, L=Sofia, O=Geodesy Cartography and Cadastre Agency, OID.2.5.4.97=NTRBG-130362903, CN=Geodesy Cartography and Cadastre Agency

.....
Галина Георгиева ОбА Търговище

София 1618, кв.Пловдив, ул.Мисала №1
тел.:02/955 45 40, факс: 02/955 23 33
ACAD@CADASTRE.BG - WWW.CADASTRE.BG

Предишен идентификатор: **няма**
Номер по предходен план: **159043**
Съседи: **73626.159.327, 73626.159.44, 73626.159.42**

Собственици по данни от КРНИ:
1. **000875920, ОБЩИНА ТЪРГОВИЩЕ**
площ 879 кв. м от правото на собственост
Акт за частна общинска собственост № 16 том VI рег. 3271 от 03.05.2012г., издаден от СЛУЖБА ПО ВПИСВАНИЯТА - имотен регистър Търговище

Носители на други вещни права по данни от КРНИ:
няма данни

Сгради, които попадат върху имота
няма данни за сгради



Скица **№ 15-1086786-19.09.2022 г.** издадена въз основа на заявление с входящ **№ 01-544202-19.09.2022 г.**

.....
Галина Георгиева ОбА Търговище

АГЕНЦИЯ ПО ГЕОДЕЗИЯ, КАРТОГРАФИЯ И КАДАСТЪР
София 1618, кв.Павлово, ул.Мусака №1
тел.:02/955 46 40, факс: 02/955 53 33
ACAD@CADASTRE.BG • WWW.CADASTRE.BG

СЛУЖБА ПО ГЕОДЕЗИЯ, КАРТОГРАФИЯ И КАДАСТЪР - ГР. ТЪРГОВИЩЕ
7700, ПОЩЕНСКА КУТИЯ 184, Ул. "ЛИЛИЯ" №2, 0601/67325; 67644,
targovishte@cadastre.bg, БУЛСТАТ: 130362903

СКИЦА НА ПОЗЕМЛЕН ИМОТ
№ 15-1086794-19.09.2022 г.

Поземлен имот с идентификатор **73626.174.144**

Гр. **Търговище**, общ. **Търговище**, обл. **Търговище**
По кадастралната карта и кадастралните регистри, одобрени със **Заповед РД-18-18/17.06.2005 г. на ИЗПЪЛНИТЕЛЕН ДИРЕКТОР НА АГКК**
Последно изменение на кадастралната карта и кадастралните регистри, засягащо поземления имот **е от 23.08.2012 г.**
Адрес на поземления имот: **гр. Търговище, ., местност ДРАКА**
Площ: **462 кв. м**
Трайно предназначение на територията: **Земеделска**
Начин на трайно ползване: **За земеделски труд и отдих (съгласно § 4 ПЗРЗСПЗЗ)**
Категория на земята: **0**

Координатна система ККС2005

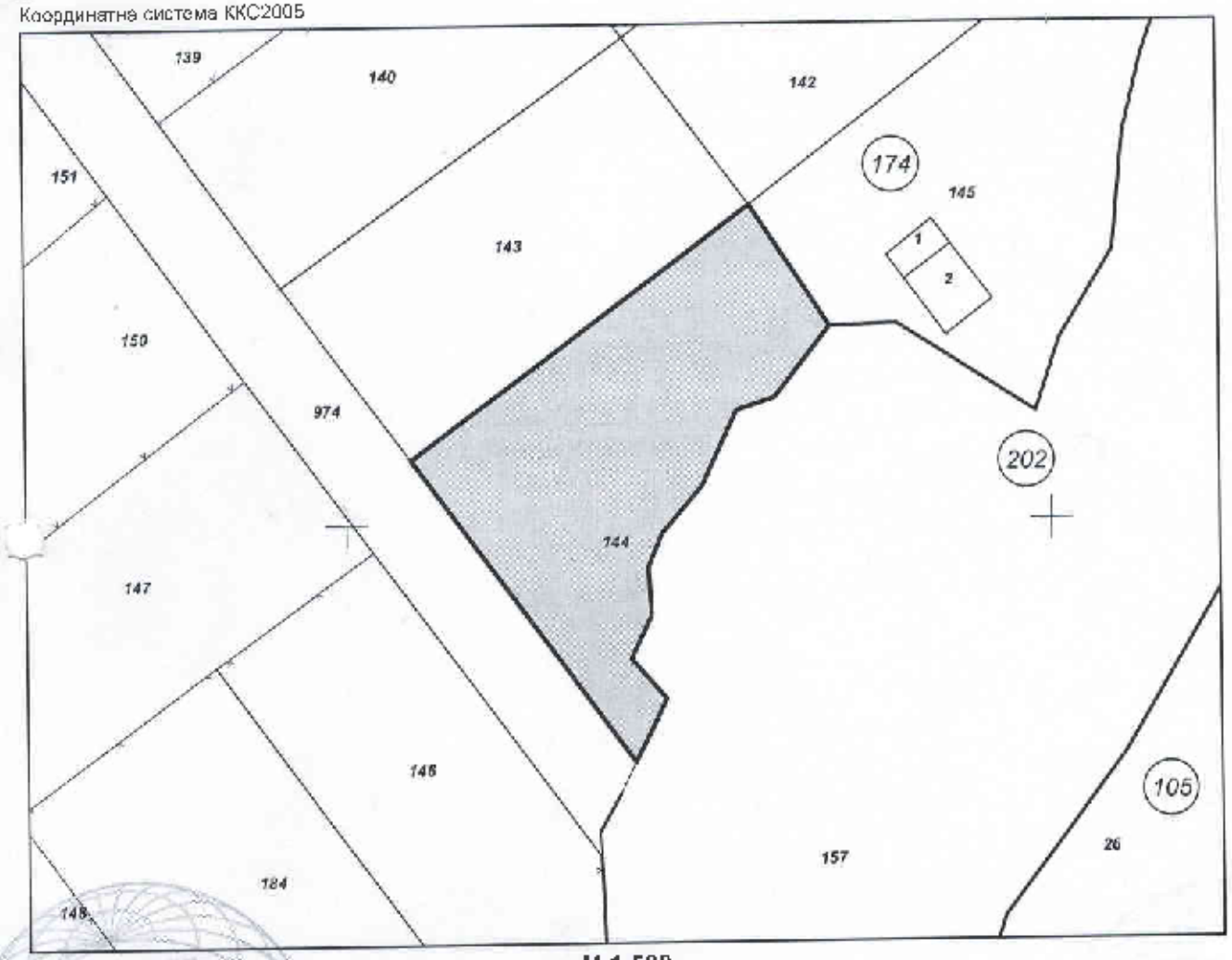

М 1:500

Скица **№ 15-1086794-19.09.2022 г.** издадена въз основа на заявление с входящ **№ 01-544202-19.09.2022 г.**

.....
Галина Георгиева ОбА Търговище

Подписан с квалифицирано електронно начало Geodesy Cartography and Cadastre Agency, E-
DN: C=BG, L=Sofia, O=Geodesy Cartography and Cadastre Agency, OID.2.5.4.97=NTRBG-130362903, CN=Geodesy Cartography and Cadastre Agency

Предишен идентификатор: **няма**
Номер по предходен план: **няма**
Съседи: **73626.174.145, 73626.174.142, 73626.202.157, 73626.174.143, 73626.174.974**

Собственици по данни от КРНИ:
1. **000875920, ОБЩИНА ТЪРГОВИЩЕ**
площ 462 кв. м от правото на собственост
Акт за частна общинска собственост № 37 том XII рег. 6386 от 17.08.2012г., издаден от СЛУЖБА ПО ВПИСВАНИЯТА - имотен регистър Търговище

Носители на други вещни права по данни от КРНИ:
няма данни

Сгради, които попадат върху имота
няма данни за сгради



Скица **№ 15-1086794-19.09.2022 г.** издадена въз основа на заявление с входящ **№ 01-544202-19.09.2022 г.**

.....
Галина Георгиева ОбА Търговище

СЛУЖБА ПО ГЕОДЕЗИЯ, КАРТОГРАФИЯ И КАДАСТЪР - ГР. ТЪРГОВИЩЕ
7700, ПОЩЕНСКА КУТИЯ 184, Ул. "ЛИЛИЯ" №2, 0601/67325; 67644,
targovishte@cadastre.bg, БУЛСТАТ:130362903

СКИЦА НА ПОЗЕМЛЕН ИМОТ
№ 15-1086792-19.09.2022 г.

Поземлен имот с идентификатор **73626.524.152**

Гр. **Търговище**, общ. **Търговище**, обл. **Търговище**
По кадастралната карта и кадастралните регистри, одобрени със **Заповед РД-18-18/17.06.2005 г. на ИЗПЪЛНИТЕЛЕН ДИРЕКТОР НА АГКК**
Последно изменение на кадастралната карта и кадастралните регистри, засягащо поземления имот **е от 08.02.2021 г.**
Адрес на поземления имот: **гр. Търговище**
Площ: **1026 кв. м**
Трайно предназначение на територията: **Земеделска**
Начин на трайно ползване: **За земеделски труд и отдих (съгласно § 4 ПЗРЗСПЗЗ)**
Категория на земята: **6**

Координатна система ККС2005

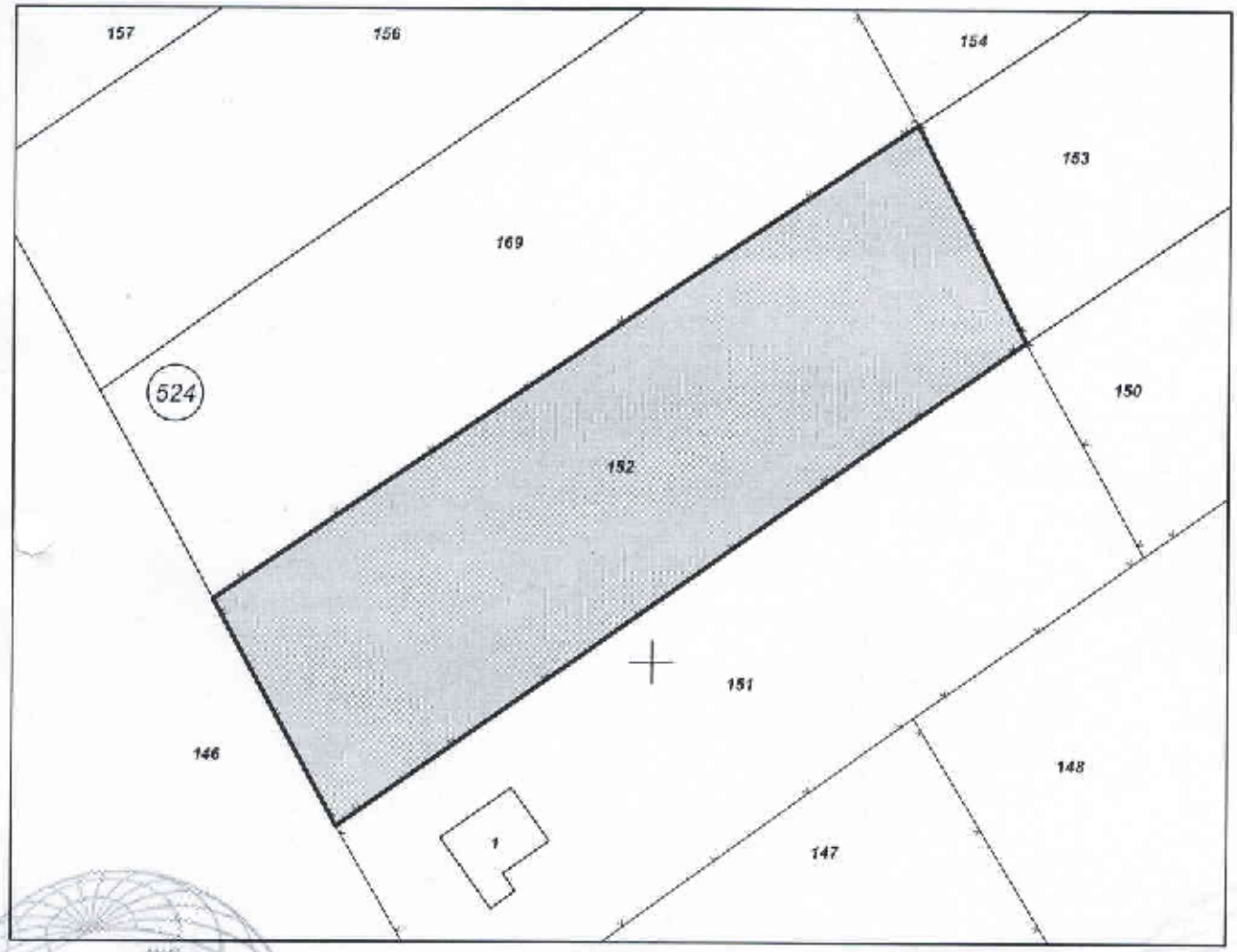

М 1:500

Скица **№ 15-1086792-19.09.2022 г.** издадена въз основа на заявление с входящ **№ 01-544202-19.09.2022 г.**

.....
Галина Георгиева ОбА Търговище

Подписано с квалифицирано електронен печат Geodesy, Cartography and Cadastre Agency, E
DN: C=BG, L=Sofia, O=Geodesy,Cartography and Cadastre Agency, OID.2.5.4.97=NTRBG-130362903, CN=Geodesy Cartography and Cadastre Agency

София 1618, ул.Павлово, ул.Мусала 37
тел.:02/955 45 40, факс: 02/955 93 32
ACAD@CADASTRE.BG ; WWW.CADASTRE.BG

Предишен идентификатор: **няма**
Номер по предходен план: **01, квартал: 01, парцел: 1998**
Съседи: **73626.524.151, 73626.524.150, 73626.524.153, 73626.524.154, 73626.524.169, 73626.524.146**

Собственици по данни от КРНИ:
1. 000875920, ОБЩИНА ТЪРГОВИЩЕ
Няма данни за идеалните части
Решение на ПК по чл.14, ал.1, т.1 от ЗСПЗЗ (чл.18ж, ал.1 от ППЗСПЗЗ) за възстановяване на право на собственост в стари реални граници № 6 от 25.02.1998г., издаден от ПК - Търговище

Носители на други вещни права по данни от КРНИ:
няма данни

Сгради, които попадат върху имота
няма данни за сгради



Скица **№ 15-1086792-19.09.2022 г.** издадена въз основа на заявление с входящ **№ 01-544202-19.09.2022 г.**

.....
Галина Георгиева ОбА Търговище

СЛУЖБА ПО ГЕОДЕЗИЯ, КАРТОГРАФИЯ И КАДАСТЪР - ГР. ТЪРГОВИЩЕ
7700, ПОЩЕНСКА КУТИЯ 164, Ул. "ЛИЛИЯ" №2, 0601/67325; 67644,
targovishte@cadastre.bg, БУЛСТАТ:130362903

СКИЦА НА ПОЗЕМЛЕН ИМОТ
№ 15-1116641-27.09.2022 г.

Поземлен имот с идентификатор **69599.35.71**

С. **Стража**, общ. **Търговище**, обл. **Търговище**
По кадастралната карта и кадастралните регистри, одобрени със **Заповед РД-18-122/15.12.2016 г. на ИЗПЪЛНИТЕЛЕН ДИРЕКТОР НА АГКК**
Последно изменение на кадастралната карта и кадастралните регистри, засягащо поземления имот е със **Заповед 18-3348-28.03.2019 г. на НАЧАЛНИК НА СГКК - ТЪРГОВИЩЕ**
Адрес на поземления имот: **с. Стража**
Площ: **1086 кв. м**
Трайно предназначение на територията: **Земеделска**
Начин на трайно ползване: **За земеделски труд и отдих (съгласно § 4 ПЗРЗСПЗЗ)**
Категория на земята: **4**

Координатна система КК2005

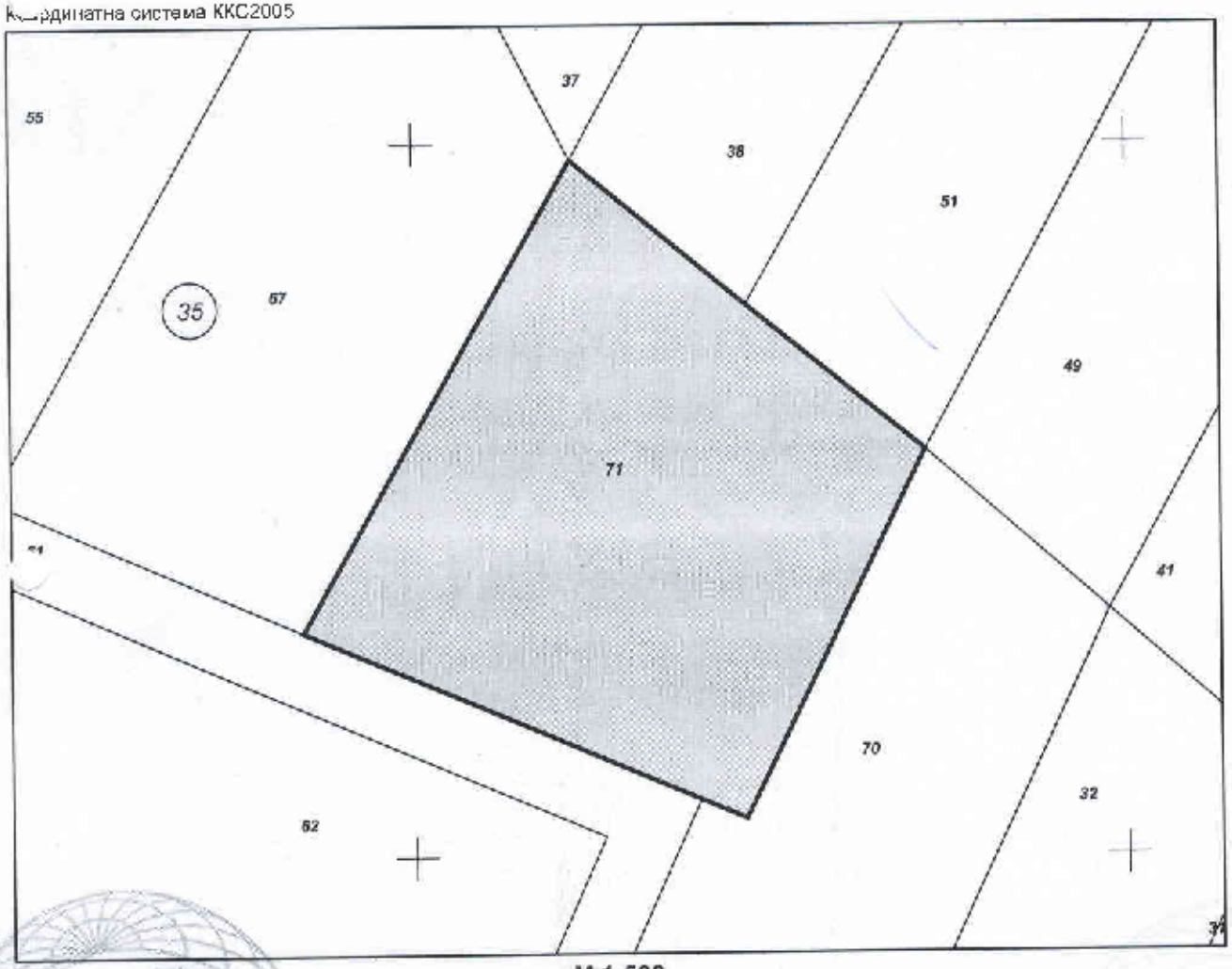

М 1:500

Скица **№ 15-1116641-27.09.2022 г.** издадена въз основа на заявление с входящ **№ 01-558161-27.09.2022 г.**

Подписан с квалифициран електронен подпис: Geodesy Cartography and Cadastre Agency, BG, C=BG, L=Sofia, O=Geodesy Cartography and Cadastre Agency, OID.2.5.4.97=NTRBG-130362903, CN=Geodesy Cartography and Cadastre Agency

.....
Галина Георгиева ОбА Търговище

София 1518, кв.Павлово, ул.Мусала № 1
тел.:02/955 45 40, факс: 02/955 52 33
ACAD@CADASTRE.BG • WWW.CADASTRE.BG

Предишен идентификатор: **69599.2.138**
Номер по предходен план: **няма**
Съседи: **69599.35.61, 69599.35.70, 69599.35.49, 69599.35.51, 69599.35.38, 69599.35.37, 69599.35.67**

Собственици по данни от КРНИ:
1. **000875920, ОБЩИНА ТЪРГОВИЩЕ**
Няма данни за идеалните части
Акт за частна общинска собственост № 186 том I рег. 295 от 02.02.2011г., издаден от Служба по вписванията гр.Търговище
Няма данни за идеалните части
Акт за частна общинска собственост № 182 том I рег. 291 от 02.02.2011г., издаден от Служба по вписванията гр.Търговище

Носители на други вещни права по данни от КРНИ:
няма данни

Сгради, които попадат върху имота
няма данни за сгради



Скица **№ 15-1116641-27.09.2022 г.** издадена въз основа на заявление с входящ **№ 01-558161-27.09.2022 г.**

.....
Галина Георгиева ОбА Търговище

АГЕНЦИЯ ПО ГЕОДЕЗИЯ, КАРТОГРАФИЯ И КАДАСТЪР
София 1618, кв. Павлово, ул. Мусала №1
тел. 02/955 45 40, факс: 02/955 53 33
ACA@CADASTRE.BG - WWW.CADASTRE.BG

СЛУЖБА ПО ГЕОДЕЗИЯ, КАРТОГРАФИЯ И КАДАСТЪР - ГР. ТЪРГОВИЩЕ
7700, ПОЩЕНСКА КУТИЯ 184, Ул. "ЛИЛИЯ" №2, 0601/67325; 67644,
targovishte@cadastre.bg, БУЛСТАТ:130362903

СКИЦА НА ПОЗЕМЛЕН ИМОТ
№ 15-989745-29.08.2022 г.

Поземлен имот с идентификатор **69599.36.24**

С. **Стража**, общ. **Търговище**, обл. **Търговище**
По кадастралната карта и кадастралните регистри, одобрени със **Заповед РД-18-122/15.12.2016 г. на ИЗПЪЛНИТЕЛЕН ДИРЕКТОР НА АГКК**
Последно изменение на кадастралната карта и кадастралните регистри, засягащо поземления имот **е от 29.08.2022 г.**
Адрес на поземления имот: **с. Стража**
Площ: **1041 кв. м**
Трайно предназначение на територията: **Земеделска**
Начин на трайно ползване: **За земеделски труд и отдих (съгласно § 4 ПЗРЗСПЗЗ)**
Категория на земята: **3**

Координатна система КК2005

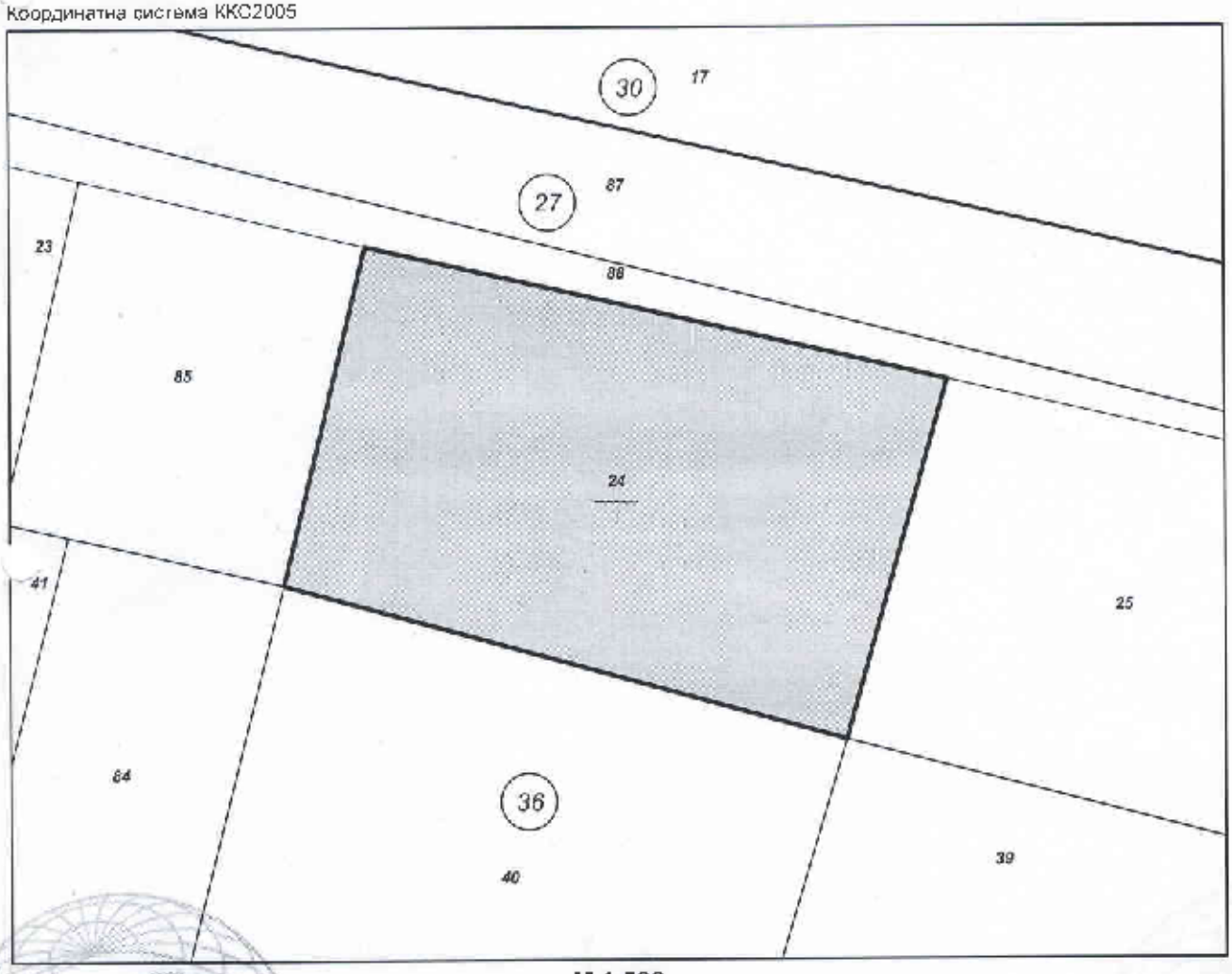

М 1:500

Скица **№ 15-989745-29.08.2022** г. издадена въз основа на заявление с входящ **№ 01-481185-19.08.2022 г.**

Галина Георгиева ОбА Търговище

Подписан с квалифициран електронен подпис: Geodesy Cartography and Cadastre Agency, E
DN: CN=G.K.-Sofia, O=Geodesy Cartography and Cadastre Agency, OID.2.5.4.97=NTRBG-130362903, CN=Geodesy Cartography and Cadastre Agency

София 1618, кв. Павлово, ул. Мусала № 1
тел. 02/955 45 40, факс: 02/955 53 33
ACAD@CADASTRE.BG • WWW.CADASTRE.BG

Предишен идентификатор: **69599.27.80**
Номер по предходен план: **няма**
Съседи: **69599.36.84, 69599.36.40, 69599.36.39, 69599.36.25, 69599.27.88, 69599.36.85**

Собственици по данни от КРНИ:
няма данни

Носители на други вещни права по данни от КРНИ:
няма данни

Сгради, които попадат върху имота
няма данни за сгради

Скица **№ 15-989745-29.08.2022** г. издадена въз основа на заявление с входящ **№ 01-481185-19.08.2022 г.**

.....
Галина Георгиева ОбА Търговище

АГЕНЦИЯ ПО ГЕОДЕЗИЯ, КАРТОГРАФИЯ И КАДАСТЪР
София 1618, кв.Павлово, ул.Мусала №1
тел.:02/955 45 40, факс: 02/955 53 33
ACAD@CADASTRE.BG · WWW.CADASTRE.BG

СЛУЖБА ПО ГЕОДЕЗИЯ, КАРТОГРАФИЯ И КАДАСТЪР - ГР. ТЪРГОВИЩЕ

7700, ПОЩЕНСКА КУТИЯ 184, Ул. "ЛИЛИЯ" №2, 0601/67325; 67644,
targovishte@cadastre.bg, БУЛСТАТ:130362903

СКИЦА НА ПОЗЕМЛЕН ИМОТ
№ 15-989759-29.08.2022 г.

Поземлен имот с идентификатор **69599.36.84**

С. **Стража**, общ. **Търговище**, обл. **Търговище**
По кадастралната карта и кадастралните регистри, одобрени със **Заповед РД-18-122/15.12.2016 г. на ИЗПЪЛНИТЕЛЕН ДИРЕКТОР НА АГКК**
Последно изменение на кадастралната карта и кадастралните регистри, засягащо поземления имот **е от 29.08.2022 г.**
Адрес на поземления имот: **с. Стража**
Площ: **500 кв. м**
Трайно предназначение на територията: **Земеделска**
Начин на трайно ползване: **За земеделски труд и отдих (съгласно § 4 ПЗРЗСПЗЗ)**
Категория на земята: **3**

Координатна система ККС2005

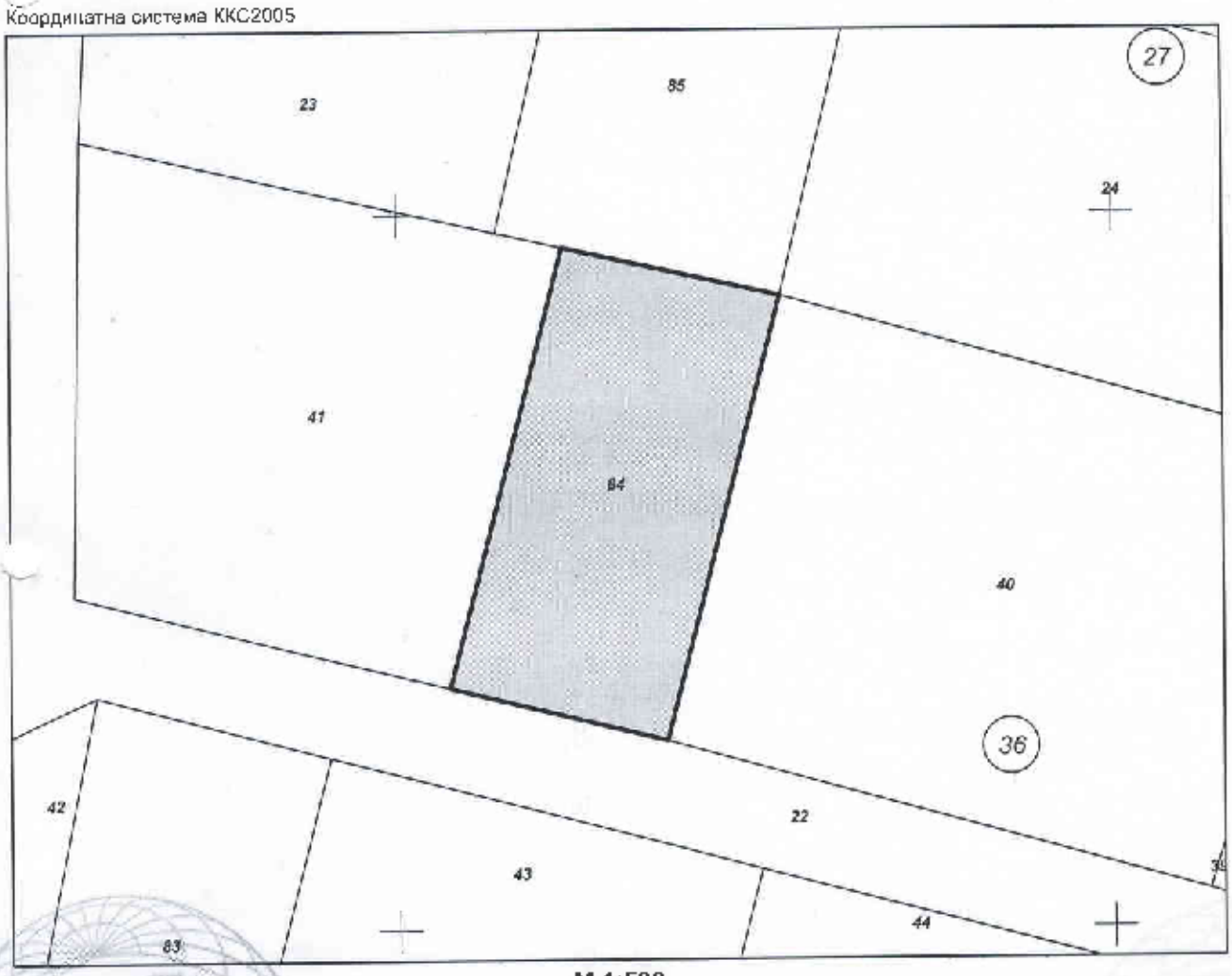

М 1:500

Скица **№ 15-989759-29.08.2022 г.** издадена въз основа на заявление с входящ **№ 01-481185-19.08.2022 г.**

Подписан с квалифициран електронен печат Geodesy Cartography and Cadastre Agency, E-
DN: C=BG, L=Sofia, O=Geodesy Cartography and Cadastre Agency, OID.2.5.4.97=NTRBG-130362903, CN=Geodesy Cartography and Cadastre Agency

.....
Галина Георгиева ОбА Търговище

София 1618, кв. Павлово, ул. Мусала №1
тел.:02/986 45 40, факс:02/986 63 23
ACAD@CADASTRE.BG - WWW.CADASTRE.BG

Предишен идентификатор: **69599.27.80**
Номер по предходен план: **няма**
Съседи: **69599.36.22, 69599.36.40, 69599.36.24, 69599.36.85, 69599.36.41**

Собственици по данни от КРНИ:
няма данни

Носители на други вещни права по данни от КРНИ:
няма данни

Сгради, които попадат върху имота
няма данни за сгради



Скица **№ 15-989759-29.08.2022 г.** издадена въз основа на заявление с входящ **№ 01-481185-19.08.2022 г.**

.....
Галина Георгиева ОбА Търговище

АГЕНЦИЯ ПО ГЕОДЕЗИЯ, КАРТОГРАФИЯ И КАДАСТЪР
София 1818, ка Павлово, ул. Мусала №1
тел.:02/955 45 40, факс: 02/955 53 39
ACAD@CADASTRE.BG · WWW.CADASTRE.BG

СЛУЖБА ПО ГЕОДЕЗИЯ, КАРТОГРАФИЯ И КАДАСТЪР - ГР. ТЪРГОВИЩЕ

7700, ПОЩЕНСКА КУТИЯ 184, Ул. "ЛИЛИЯ" №2, 0601/67325; 67644,
targov.shte@cadastre.bg, БУЛСТАТ:130362903

СКИЦА НА ПОЗЕМЛЕН ИМОТ
№ 15-989762-29.08.2022 г.

Поземлен имот с идентификатор **69599.36.85**

С. **Стража**, общ. **Търговище**, обл. **Търговище**
По кадастралната карта и кадастралните регистри, одобрени със **Заповед РД-18-122/15.12.2016 г. на ИЗПЪЛНИТЕЛЕН ДИРЕКТОР НА АГКК**
Последно изменение на кадастралната карта и кадастралните регистри, засягащо поземления имот **е от 29.08.2022 г.**
Адрес на поземления имот: **с. Стража**
Площ: **500 кв. м**
Трайно предназначение на територията: **Земеделска**
Начин на трайно ползване: **За земеделски труд и отдих (съгласно § 4 ПЗРЗСПЗЗ)**
Категория на земята: **3**

Координатна система ККС2005

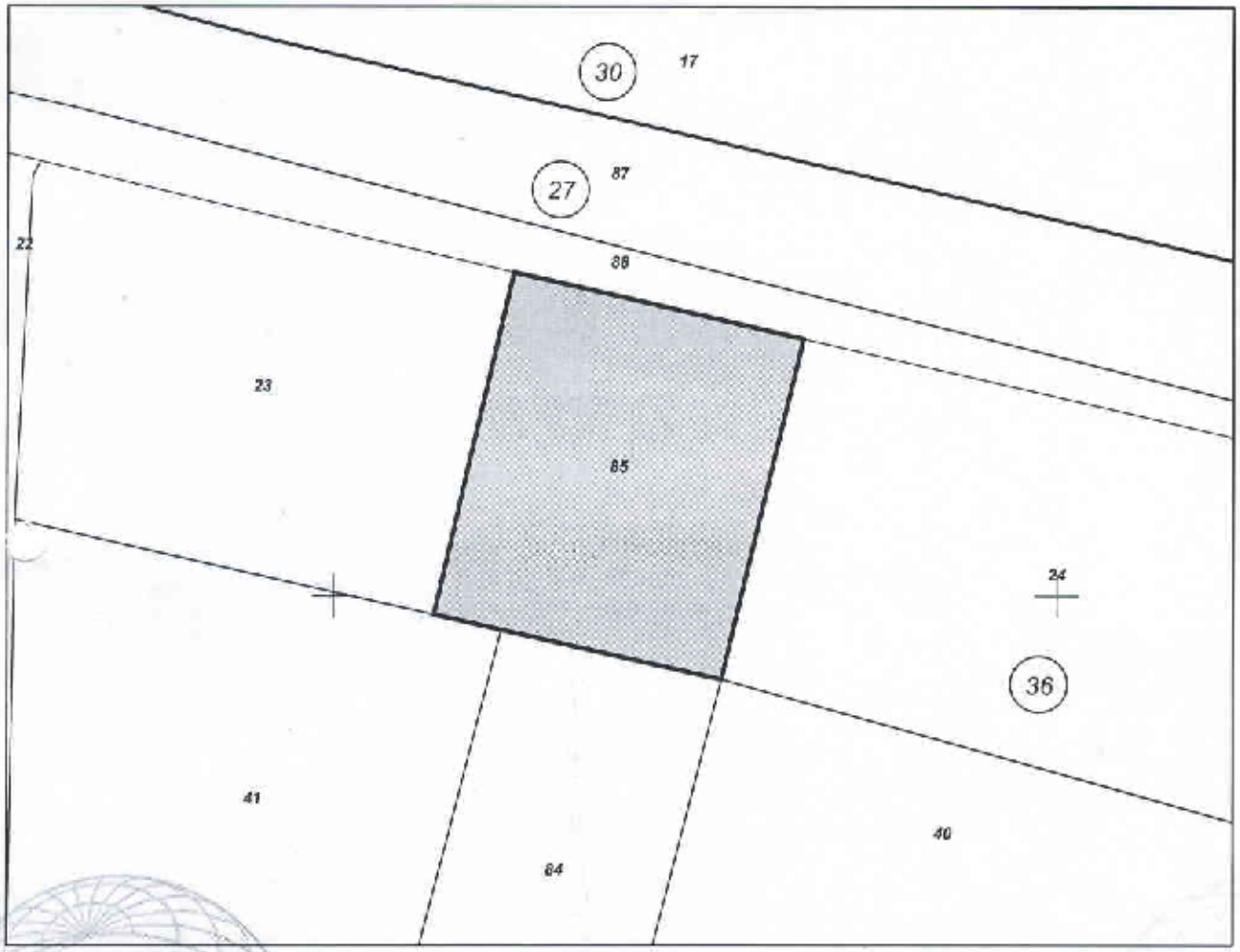

М 1:500

Скица **№ 15-989762-29.08.2022 г.** издадена въз основа на заявление с входящ **№ 01-481185-19.08.2022 г.**

Подписан с квалифициран електронен подпис Geodesy Cartography and Cadastre Agency, E
DN: C=BG, L=Sofia, O=Geodesy Cartography and Cadastre Agency, OID.2.5.4.97=NTRBG-130362903, CN=Geodesy Cartography and Cadastre Agency

Галина Георгиева ОбА Търговище

София 1618, ка Павлово, ул.Мусала №1
тел. 02/955 45 40, факс 02/955 63 33
ACAD@CADASTRE.BG • WWW.CADASTRE.BG

Предишен идентификатор: **69599.27.80**
Номер по предходен план: **няма**
Съседи: **69599.36.41, 69599.36.84, 69599.36.40, 69599.36.24, 69599.27.88, 69599.36.23**

Собственици по данни от КРНИ:
няма данни

Носители на други вещни права по данни от КРНИ:
няма данни

Сгради, които попадат върху имота
няма данни за сгради

Скица **№ 15-989762-29.08.2022 г.** издадена въз основа на заявление с входящ **№ 01-481185-19.08.2022 г.**

.....
Галина Георгиева ОбА Търговище