АГЕНЦИЯ ПО ГЕОДЕЗИЯ, КАРТОГРАФИЯ И КАДАСТЪР

София 1618, кв.Павлово, ул.Мусала №1
тел.:02/955 45 40, факс: 02/955 53 33
ACAD@CADASTRE.BG • WWW.CADASTRE.BG

СКИЦА НА ПОЗЕМЛЕН ИМОТ

№15-197352-05.02.2025 г.

Поземлен имот с идентификатор **73626.176.232**

По кадастралната карта и кадастралните регистри на гр. **Търговище,** общ. **Търговище**, обл. **Търговище**, одобрени със **Заповед №РД-18-18/17.06.2005 г. на ИЗПЪЛНИТЕЛЕН ДИРЕКТОР НА АГКК**

Последно изменение на кадастралната карта и кадастралните регистри, засягащо поземления имот: **Заповед №КД-14-25-251/14.09.2010 г. на НАЧАЛНИК НА СГКК - ТЪРГОВИЩЕ**

Адрес на поземления имот: **гр. Търговище, п.к. 7700**

Местност: **"ДРАКА"**

Площ: **411 кв.м**

Трайно предназначение на територията: **Земеделска**

Начин на трайно ползване: **За земеделски труд и отдих (съгласно § 4 ПЗРЗСПЗЗ)**

Категория на земята при неполивни условия: **0**

Предишен идентификатор: **няма**

Номер от предходен план: **няма**

Кадастрална координатна система 2005

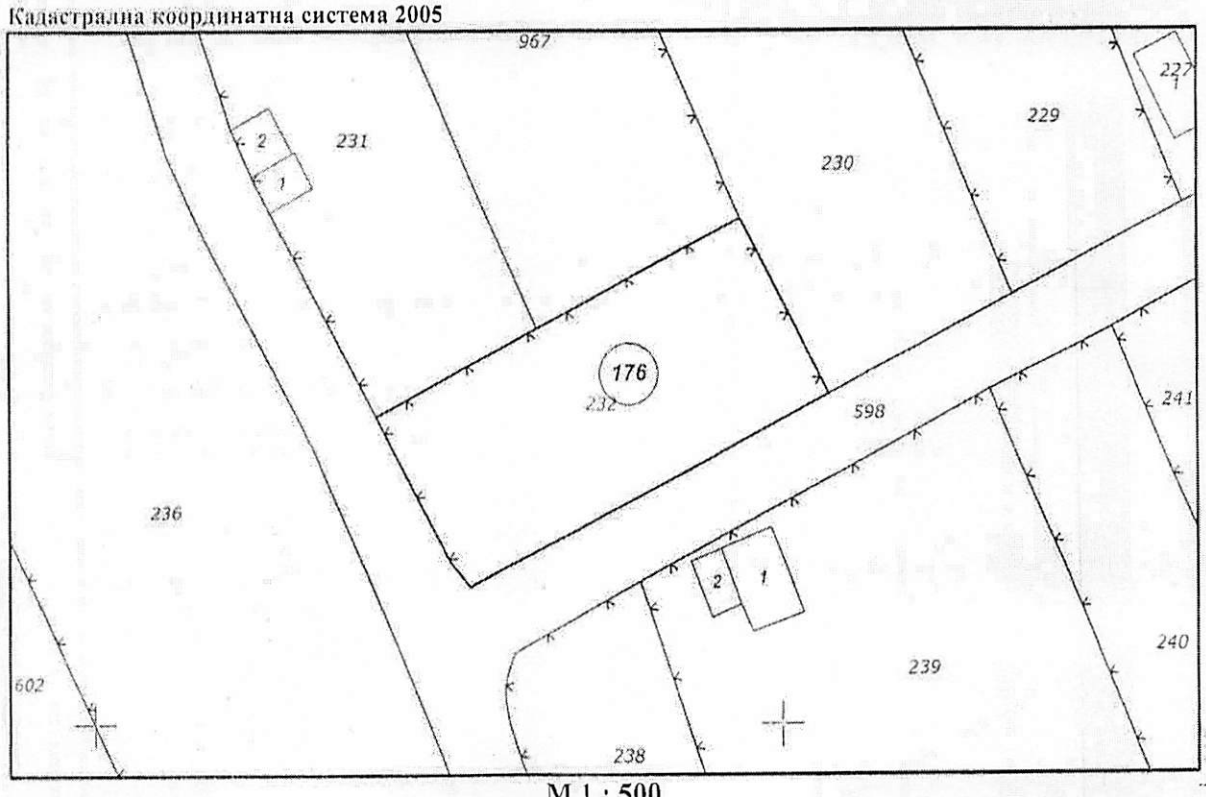

М 1 : 500

Съседи: **73626.176.967, 73626.176.598, 73626.176.231, 73626.176.230**



Скица **№15-197352-05.02.2025 г.,**
издадена въз основа на
Заявление **№01-96573-05.02.2025 г.**
Код за достъп: **84f3b2affac2**

АГЕНЦИЯ ПО ГЕОДЕЗИЯ, КАРТОГРАФИЯ И КАДАСТЪР

София 1618, кв.Павлово, ул.Мусала №1
тел.:02/955 45 40, факс: 02/955 53 33
ACAD@CADASTRE.BG • WWW.CADASTRE.BG

Собственици по данни от КРНИ:

000875920, ОБЩИНА ТЪРГОВИЩЕ

Няма данни за идеалните части

Нотариален акт № 46, том XVII, рег. 5865, дело 3227 от 19.11.2015г., вписан в Служба по вписванията гр.Търговище

Носители на вещни и други права по данни от КРНИ:

Няма данни

Имотът попада в следните зони на ограничение: **няма данни**

Съгласно Решение №:5 по Протокол №: 20/27.03.2025 г.

Скица **№15-197352-05.02.2025 г.,**
издадена въз основа на
Заявление **№01-96573-05.02.2025 г.**
Код за достъп: **84f3b2affac2**

CN=eng. Milen Dimiev
C=BG
O=Geodesy Cartography and Cadastre Agency
E=acad@cadastre.bg
05.02.2025 11:43:28

АГЕНЦИЯ ПО ГЕОДЕЗИЯ, КАРТОГРАФИЯ И КАДАСТЪР

София 1618, кв.Павлово, ул.Мусала №1
тел.:02/955 45 40, факс: 02/955 53 33
ACAD@CADASTRE.BG • WWW.CADASTRE.BG

СКИЦА НА ПОЗЕМЛЕН ИМОТ

№15-197199-05.02.2025 г.

Поземлен имот с идентификатор **73626.181.79**

По кадастралната карта и кадастралните регистри на гр. **Търговище**, общ. **Търговище**, обл. **Търговище**, одобрени със **Заповед №РД-18-18/17.06.2005 г. на ИЗПЪЛНИТЕЛЕН ДИРЕКТОР НА АГКК**

Последно изменение на кадастралната карта и кадастралните регистри, засягащо поземления имот: **Заповед №КД-14-25-250/14.09.2010 г. на НАЧАЛНИК НА СГКК - ТЪРГОВИЩЕ**

Адрес на поземления имот: **гр. Търговище, п.к. 7700**

Местност: **"ДРАКА"**

Площ: **588 кв.м**

Трайно предназначение на територията: **Земеделска**

Начин на трайно ползване: **За земеделски труд и отдих (съгласно § 4 ПЗРЗСПЗЗ)**

Категория на земята при неполивни условия: **0**

Предишен идентификатор: **73626.181.37**

Номер от предходен план: **няма**

Кадастрална координатна система 2005



М 1 : 1000

Съседи: **73626.181.24, 73626.181.25, 73626.181.80, 73626.181.48, 73626.181.37**

Скица **№15-197199-05.02.2025 г.**,
издадена въз основа на
Заявление **№01-96501-05.02.2025 г.**
Код за достъп: **1b24e6939bdc**

АГЕНЦИЯ ПО ГЕОДЕЗИЯ, КАРТОГРАФИЯ И КАДАСТЪР

София 1618, кв.Павлово, ул.Мусала №1
тел.:02/955 45 40, факс: 02/955 53 33
ACAD@CADASTRE.BG · WWW.CADASTRE.BG

Собственици по данни от КРНИ:

000875920, ОБЩИНА ТЪРГОВИЩЕ

Няма данни за идеалните части

Акт за частна общинска собственост № 36, том XXI, рег. 7212 от 12.12.2013г., вписан в Служба по вписванията - Търговище

Носители на вещни и други права по данни от КРНИ:

Няма данни

Имотът попада в следните зони на ограничение: **няма данни**

Съгласно Решение №:5 по Протокол №:20/27.03.2025 г.

Скица **№15-197199-05.02.2025 г.,**
издадена въз основа на
Заявление **№01-96501-05.02.2025 г.**
Код за достъп: **1b24e6939bdc**

CN=eng. Milen Dimiev
C=BG
O=Geodesy Cartography and Cadastre Agency
E=acad@cadastre.bg
05.02.2025 11:35:16

АГЕНЦИЯ ПО ГЕОДЕЗИЯ, КАРТОГРАФИЯ И КАДАСТЪР

София 1618, кв.Павлово, ул.Мусала №1
тел.:02/955 45 40, факс: 02/955 53 33
ACAD@CADASTRE.BG • WWW.CADASTRE.BG

СКИЦА НА ПОЗЕМЛЕН ИМОТ

№15-176659-31.01.2025 г.

Поземлен имот с идентификатор **73626.332.221**

По кадастралната карта и кадастралните регистри на гр. **Търговище**, общ. **Търговище**, обл. **Търговище**, одобрени със **Заповед №РД-18-18/17.06.2005 г. на ИЗПЪЛНИТЕЛЕН ДИРЕКТОР НА АГКК**

Последно изменение на кадастралната карта и кадастралните регистри, засягащо поземления имот: **няма извършено изменение на КККР със заповед**

Адрес на поземления имот: **гр. Търговище, п.к. 7700, .**

Местност: **"ЧОКЯ"**

Площ: **891 кв.м**

Трайно предназначение на територията: **Земеделска**

Начин на трайно ползване: **За земеделски труд и отдих (съгласно § 4 ПЗРЗСПЗЗ)**

Категория на земята при неполивни условия: **5**

Предишен идентификатор: **няма**

Номер от предходен план: **99159. 031770**

Кадастрална координатна система 2005

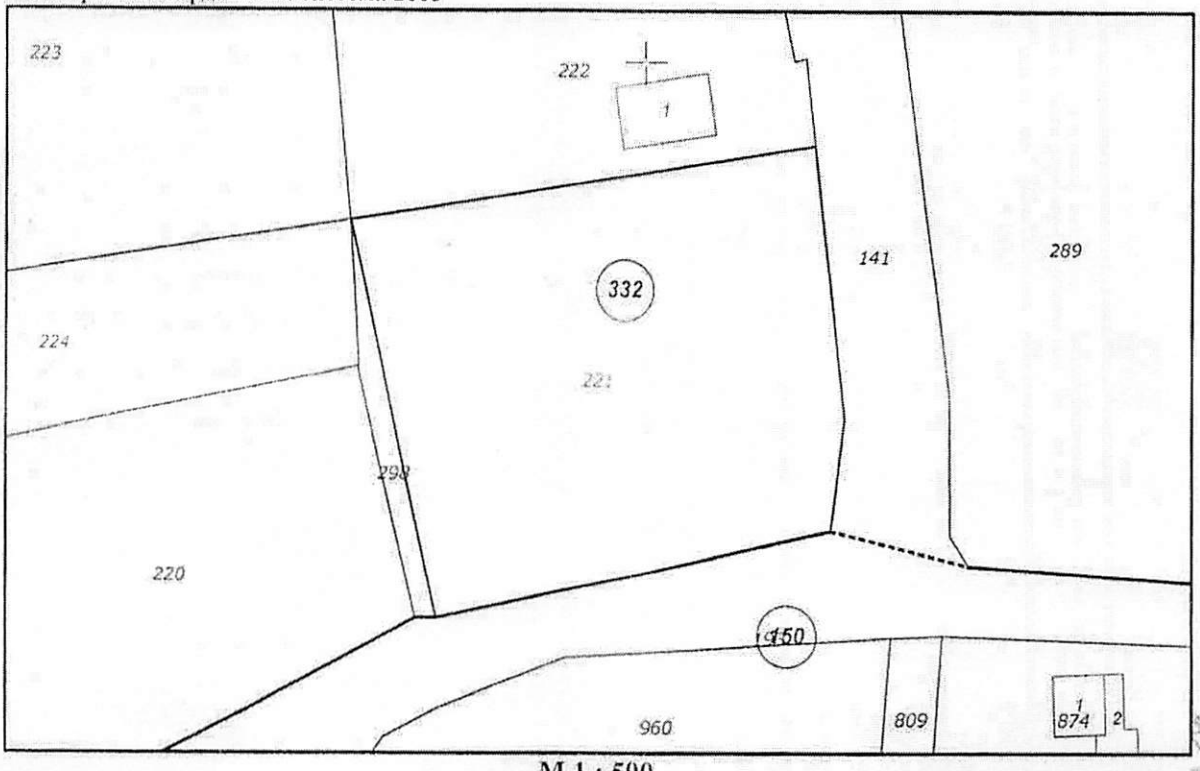

М 1 : 500

Съседи: **73626.332.223, 73626.332.141, 73626.332.298, 73626.332.224, 73626.332.222, 73626.150.193**

Скица **№15-176659-31.01.2025 г.,**
издадена въз основа на
Заявление **№01-85022-31.01.2025 г.**
Код за достъп: **b70aa2a9f7d4**

АГЕНЦИЯ ПО ГЕОДЕЗИЯ,
КАРТОГРАФИЯ И КАДАСТЪР

София 1618, кв.Павлово, ул.Мусала №1
тел.:02/955 45 40, факс: 02/955 53 33
ACAD@CADASTRE.BG • WWW.CADASTRE.BG

Собственици по данни от КРНИ:
ЗЕМИ ПО ЧЛЕН 19 ОТ ЗСПЗЗ
Няма данни за идеалните части
Липсва информация

Носители на вещни и други права по данни от КРНИ:
Няма данни

Имотът попада в следните зони на ограничение: **няма данни**

Съгласно Решение №5 по Протокол №20/27.03.2025г.

Скица **№15-176659-31.01.2025 г.,**
издадена въз основа на
Заявление **№01-85022-31.01.2025 г.**
Код за достъп: **b70aa2a9f7d4**

CN=eng. Milen Dimiev
C=BG
O=Geodesy Cartography and Cadastre Agency
E=acad@cadastre.bg
31.01.2025 16:04:10

АГЕНЦИЯ ПО ГЕОДЕЗИЯ,
КАРТОГРАФИЯ И КАДАСТЪР

София 1618, кв.Павлово, ул.Мусала №1
тел.:02/955 45 40, факс: 02/955 53 33
ACAD@CADASTRE.BG · WWW.CADASTRE.BG

СКИЦА НА ПОЗЕМЛЕН ИМОТ

№15-176662-31.01.2025 г.

Поземлен имот с идентификатор **73626.524.44**

По кадастралната карта и кадастралните регистри на гр. **Търговище**, общ. **Търговище**, обл. **Търговище**, одобрени със **Заповед №РД-18-18/17.06.2005 г. на ИЗПЪЛНИТЕЛЕН ДИРЕКТОР НА АГКК**

Последно изменение на кадастралната карта и кадастралните регистри, засягащо поземления имот: **Заповед №КД-14-25-268/29.06.2011 г. на НАЧАЛНИК НА СГКК - ТЪРГОВИЩЕ**

Адрес на поземления имот: **няма данни**

Площ: **522 кв.м**

Трайно предназначение на територията: **Земеделска**

Начин на трайно ползване: **За земеделски труд и отдих (съгласно § 4 ПЗРЗСПЗЗ)**

Категория на земята при неполивни условия: **0**

Предишен идентификатор: **няма**

Номер от предходен план: **01, квартал: 01, парцел: 1998**

Кадастрална координатна система 2005

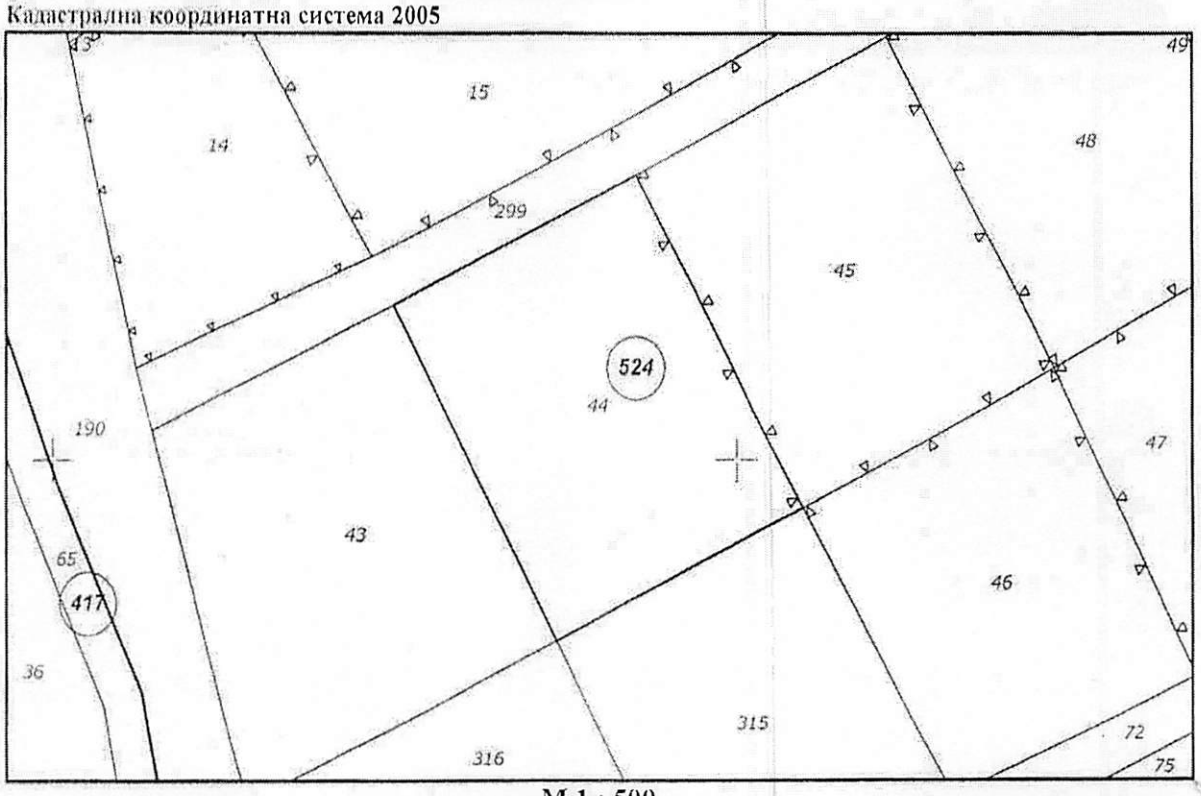

М 1 : 500

Съседи: **73626.524.315, 73626.524.316, 73626.524.46, 73626.524.43, 73626.524.299, 73626.524.45**

Скица **№15-176662-31.01.2025 г.,**
издадена въз основа на
Заявление **№01-85022-31.01.2025 г.**
Код за достъп: **7ad64a0ae261**

АГЕНЦИЯ ПО ГЕОДЕЗИЯ, КАРТОГРАФИЯ И КАДАСТЪР

София 1618, кв.Павлово, ул.Мусала №1
тел.:02/955 45 40, факс: 02/955 53 33
ACAD@CADASTRE.BG • WWW.CADASTRE.BG

Собственици по данни от КРНИ:

000875920, ОБЩИНА ТЪРГОВИЩЕ

Няма данни за идеалните части

Липсва информация

Носители на вещни и други права по данни от КРНИ:

Няма данни

Имотът попада в следните зони на ограничение: **няма данни**

Съгласно Решение №: 5 по Протокол №: 20/[illegible].03.2025г.

Скица **№15-176662-31.01.2025 г.,**

издадена въз основа на

Заявление **№01-85022-31.01.2025 г.**

Код за достъп: **7ad64a0ae261**

CN=eng. Milen Dimiev
C=BG
O=Geodesy Cartography and Cadastre Agency
E=acad@cadastre.bg
31.01.2025 16:04:14

АГЕНЦИЯ ПО ГЕОДЕЗИЯ,
КАРТОГРАФИЯ И КАДАСТЪР

София 1618, кв.Павлово, ул.Мусала №1
тел.:02/955 45 40, факс: 02/955 53 33
ACAD@CADASTRE.BG • WWW.CADASTRE.BG

СКИЦА НА ПОЗЕМЛЕН ИМОТ

№15-176663-31.01.2025 г.

Поземлен имот с идентификатор **73626.524.315**

По кадастралната карта и кадастралните регистри на гр. **Търговище**, общ. **Търговище**, обл. **Търговище**, одобрени със **Заповед №РД-18-18/17.06.2005 г. на ИЗПЪЛНИТЕЛЕН ДИРЕКТОР НА АГКК**

Последно изменение на кадастралната карта и кадастралните регистри, засягащо поземления имот: **Заповед №КД-14-25-268/29.06.2011 г. на НАЧАЛНИК НА СГКК - ТЪРГОВИЩЕ**

Адрес на поземления имот: **няма данни**

Площ: **467 кв.м**

Трайно предназначение на територията: **Земеделска**

Начин на трайно ползване: **За земеделски труд и отдих (съгласно § 4 ПЗРЗСПЗЗ)**

Категория на земята при неполивни условия: **0**

Предишен идентификатор: **няма**

Номер от предходен план: **няма**

Кадастрална координатна система 2005

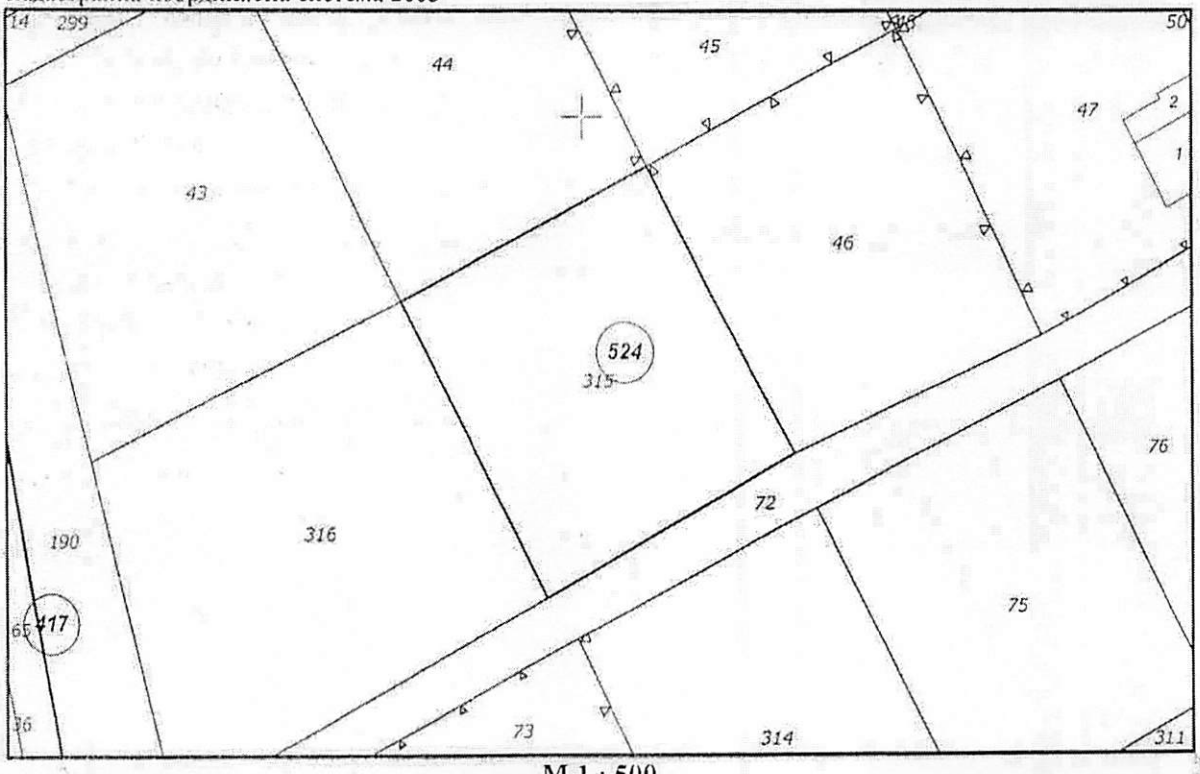

М 1 : 500

Съседи: **73626.524.72, 73626.524.316, 73626.524.46, 73626.524.44, 73626.524.43, 73626.524.45**

Собственици по данни от КРНИ:

Скица **№15-176663-31.01.2025 г.,**
издадена въз основа на
Заявление **№01-85022-31.01.2025 г.**
Код за достъп: **4cb449e9c594**

АГЕНЦИЯ ПО ГЕОДЕЗИЯ,
КАРТОГРАФИЯ И КАДАСТЪР

София 1618, кв.Павлово, ул.Мусала №1
тел.:02/955 45 40, факс: 02/955 53 33
ACAD@CADASTRE.BG • WWW.CADASTRE.BG

Няма данни

Носители на вещни и други права по данни от КРНИ:
Няма данни

Имотът попада в следните зони на ограничение: **няма данни**

Съгласно Решение №5 по Протокол №20/27032025г. Съвет

Скица **№15-176663-31.01.2025 г.,**
издадена въз основа на
Заявление **№01-85022-31.01.2025 г.**
Код за достъп: **4cb449e9c594**

CN=eng. Milen Dimiev
C=BG
O=Geodesy Cartography and Cadastre Agency
E=acad@cadastre.bg
31.01.2025 16:04:16