Г - Георгиев

РЕПУБЛИКА БЪЛГАРИЯ
Министерство на земеделието, храните и горите
Областна дирекция "Земеделие" Търговище
Общинска служба по земеделие Търговище

Изх. № РД-02-04-25
07.12.2020 год.

ОБЩИНА ТЪРГОВИЩЕ
пощ. код 7700 тел.68700
Регистрац. индекс/дата
65-00-1176/07.12.20

ЧРЕЗ
КМЕТА
НА ОБЩИНА ТЪРГОВИЩЕ
ТЪРГОВИЩЕ

ДО
ПРЕДСЕДАТЕЛЯ НА ОБЩИНСКИ СЪВЕТ
ГРАД ТЪРГОВИЩЕ

МОТИВИРАНО ПРЕДЛОЖЕНИЕ

ПО РЕДА НА ЧЛ. 10Б, АЛ. 2, Т. 1 ОТ ЗАКОНА ЗА СОБСТВЕНОСТТА И ПОЛЗВАНЕТО НА ЗЕМЕДЕЛСКИТЕ ЗЕМИ ОТНОСНО ОБЕЗЩЕТЕНИЕ СЪС ЗЕМЕДЕЛСКИ ЗЕМИ ОТ ОБЩИНСКИЯ ПОЗЕМЛЕН ФОНД.

УВАЖАЕМА ГОСПОЖО ПРЕДСЕДАТЕЛ,

УВАЖАЕМИ ГОСПОЖИ И ГОСПОДА ОБЩИНСКИ СЪВЕТНИЦИ,

Със заповед № КД-14-41/19.11.2019 г. на изпълнителния директор на Агенция по геодезия, картография и кадастър – София /АГКК – София/ на основание чл. 53б, ал.5, т.2, във връзка с чл.53б, ал.1 и ал.2 от Закона за кадастъра и имотния регистър /ЗКИР/ са одобрени изменения на кадастралната карта и кадастралните регистри /КККР/ за неурбанизираната територия на село Александрово, с. Горна Кабда и с. Пресиян община Търговище.

Административното производство е по реда на чл. 51, ал. 1, т. 3 във връзка с чл. 53б от ЗКИР и касае констатиране и отстраняване на Явна фактическа грешка /ЯФГ/.

7700 гр.Търговище ул.Христо Ботев №2,тел. 0887 879 110 537
E-mail: oszg_tg@abv.bg

Р.Савова
11.12.2020г

Съгласно чл. 53б, ал. 4 от ЗКИР, Агенцията по геодезия, картография и кадастър изпраща проекта за изменение на кадастралната карта и кадастралния регистър на недвижимите имоти по ал. 2 на директора на областна дирекция "Земеделие" за съгласуване относно обезщетяване по реда на чл. 10б от Закона за собствеността и ползването на земеделските земи, съответно на чл. 6 и § 8 от преходните и заключителните разпоредби на Закона за възстановяване на собствеността върху горите и земите от горския фонд. При липса на основание за обезщетяване директорът на областна дирекция "Земеделие" връща проекта с мотивирано становище.

С писмо на СГКК – Търговище изх. № 20-56712 от 19.08.2019 г., в ОД „Земеделие“ – Търговище са представени три проекта за изменение на КККР за не урбанизираната територия на с. Александрово, както и проекти за землищата на с. Горна Кабда и с. Пресиян с искане за съгласуването им на по реда на чл. 53б, ал. 4 от ЗКИР относно обезщетение по чл. 10б от ЗСПЗЗ, съответно по чл. 6 и § 8 от ПР на ЗВСГЗГФ.

С втория представен проект за изменение на КККР на с. Александрово се коригират границите на изкуствен воден обект – язовир, общинска публична собственост, представляващ имот с идентификатор 00312.49.43 /стар идентификатор 00312.49.27/. С проекта за преработка се засягат 11 броя имоти – частна собственост. По отношение на този проект ОД "Земеделие“ – Търговище е изразила становище, че е налице основание за изразяване на положително становище за обезщетение по реда на чл. 10б от ЗСПЗЗ, тъй като изградения воден обект е съществувал и фигурира във влезлия в сила план за земеразделяне на с. Александрово, община Търговище.

С третия представен проект за изменение на КККР за с. Александрово се оформя имот с идентификатор 00312.101.108, представляващ линеен обект – местен път, публична общинска собственост. Имотът е сформиран от обединяването на два съществуващи линейни обекта – местни общински пътища с номера 00312.7.16 и 00312.24.22. Съгласно скицата - проект за отстраняване на ЯФГ и регистъра на засегнатите имоти, с преработката се засягат шест поземлени, които са частна собственост. По отношение на този проект ОД "Земеделие“ – Търговище е изразила становище, че е налице основание за изразяване на положително становище за обезщетение по реда на чл. 10б от ЗСПЗЗ, тъй като местните пътища, от които е сформиран имот с идентификатор 00312.101.108 са съществували и са били отразени във влезлия в сила план за земеразделяне на с. Александрово, община Търговище.

С проекта за преработка на КККР за с. Пресиян се отразяват коректно линейни обекти - местни общински пътища с номера 58219.14.49, 58219.24.68 и 58219.28.90. С преработката се засягат два имота – частна собственост. Становището на ОД "Земеделие“ – Търговище относно обезщетението по чл. 10б от ЗСПЗЗ за собствениците на засегнатите имоти е положително.

7700 гр. Търговище, ул.Христо Ботев №3,тел. GSM:0878 118 557
E-mail: oszg_tg@abv.bg

С решение № 17570/30.09.2020 г. е определено правото на обезщетение със земя или поименни компенсационни бонове на Албена Даскалова за площ от 3,355 дка. Имотите са засегнати от преработката, която се отнася до коригирането на изкуствения воден обект – язовир в землището на с. Александрово и коригирането на линейния обект – местен общински път в не урбанизираната територия на с. Александрово. С решението е указано, че в 14 – дневен срок от получаването му право имащото лице може да заяви за обезщетение с равностойна земя общинския поземлен фонд или с поименни компенсационни бонове.

Със заявление вх. № РД-12-04-15/12.10.2020 г., подадено от Албена Даскалова е изразено желание за обезщетение с равностойна земя от общинския поземлен фонд.

С решение № 17575/02.10.2020 г. е определено правото на обезщетение със земя или поименни компенсационни бонове на ЕТ „Албена ДС1- В.Д. – Албена Даскалова" за площ от 1,667 дка. Имотите са засегнати от преработката, която се отнася до коригирането на изкуствения воден обект -- язовир в землището на с. Александрово. С решението е указано, че в 14 – дневен срок от получаването му право имащото лице може да заяви за обезщетение с равностойна земя общинския поземлен фонд или с поименни компенсационни бонове.

Със заявление вх. № РД-12-04-14/12.10.2020 г., подадено от ЕТ „Албена ДС1- В.Д. – Албена Даскалова", чрез Албена Даскалова е изразено желание за обезщетение с равностойна земя от общинския поземлен фонд.

С решение № 17587/30.09.2020 г. е определено правото на обезщетение със земя или поименни компенсационни бонове на Свилен Стоев за площ от 3,954 дка. Имотът е засегнат от преработката, която се отнася до коригирането на изкуствения воден обект – язовир в землището на с. Александрово. С решението е указано, че в 14 – дневен срок от получаването му право имащото лице може да заяви за обезщетение с равностойна земя общинския поземлен фонд или с поименни компенсационни бонове.

Със заявление вх. № РД-12-04-16/15.10.2020 г., подадено от Свилен Стоев е изразено желание за обезщетение с равностойна земя от общинския поземлен фонд.

С решение № 17569/23.11.2020 г. е определено правото на обезщетение със земя или поименни компенсационни бонове на Албена Даскалова за площ от 0,133 дка. Имотът е засегнат от преработката, която се отнася до коригирането на местни общински пътища в не урбанизираната територия за с. Пресиян. С решението е указано, че в 14 – дневен срок от получаването му право имащото лице може да заяви за обезщетение с равностойна земя общинския поземлен фонд или с поименни компенсационни бонове.

Със заявление вх. № РД-12-04-24/03.12.2020 г., подадено от Албена Даскалова е изразено желание за обезщетение с равностойна земя от общинския поземлен фонд.

e-mail: oszg_to@abv.bg

Съгласно чл. 10б, ал. 2, т. 1 от ЗСПЗЗ, когато лицата по ал. 1 са поискали обезщетение с равностойни земи, обезщетението се извършва със земеделски земи от общинския поземлен фонд, определени от общинския съвет въз основа на мотивирано предложение на общинската служба по земеделие - когато земите, върху които собствеността не може да се възстанови поради обстоятелствата, посочени в ал. 1, са застроени с обекти, които са общинска собственост.

С оглед на гореизложеното и в изпълнение на изричното искане на заинтересованите лица за обезщетение със земеделска земя, моля на Албена Даскалова, ЕТ „Албена ДС1- В.Д. – Албена Даскалова“ и Свилен Стоев да бъде предоставена равностойна земеделска земя според възможностите на общинския поземлен фонд.

Приложение:

1. Копие от заповед № КД-14-41/19.11.2019 г. на изпълнителния директор на СГКК – София, ведно със скици – проект за с. Александрово и с. Пресиян.
2. Писмо на ОД "Земеделие" – Търговище изх. № РД-12-02-315-18 от 31.10.2019 г.
3. Писмо на ОД "Земеделие" – Търговище изх. № РД-12-02-315-6 от 31.10.2019 г.
4. Копие от техническа документация относно отстраняване на явна фактическа грешка в не урбанизираната територия на с. Александрово, община Търговище.
5. Копие от техническа документация относно отстраняване на явна фактическа грешка в не урбанизираната територия на с. Пресиян, община Търговище.
6. Заверено копие на решение № 17570/30.09.2020 г. за определяне правото на обезщетение на Албена Даскалова
7. Заверено копие на решение № 17575/02.10.2020 г. за определяне правото на обезщетение на ЕТ „Албена ДС1- В.Д. – Албена Даскалова“
8. Заверено копие на решение № 17587/30.09.2020 г. за определяне правото на обезщетение на Свилен Стоев
9. Заверено копие на заявление вх. № РД-12-04-15/12.10.2020 г., подадено от Албена Даскалова
10. Заверено копие на заявление вх. № РД-12-04-14/12.10.2020 г., подадено от ЕТ „Албена ДС1- В.Д. – Албена Даскалова“, чрез Албена Даскалова
11. Заверено копие на заявление вх. № РД-12-04-15/12.10.2020 г., подадено от Свилен Стоев
12. Заверено копие на решение № 17569/30.09.2020 г. за определяне правото на обезщетение на Албена Даскалова
13. Заверено копие на заявление вх. № РД-12-04-24/03.12.2020 г., подадено от Албена Даскалова

С уважение,

МАРИЯ ПАНАЙОТОВА
Началник ОСЗ Търговище

7700 гр.Търговище, ул.Христо Ботев №3, тел. 0601 0870 130 557
E-mail: oszg_tg@abv.bg

ОБЩИНСКА СЛУЖБА ПО ЗЕМЕДЕЛИЕ
гр. ТЪРГОВИЩЕ, ЕКАТТЕ 73626
Община ТЪРГОВИЩЕ
Област ТЪРГОВИЩКА

Р Е Ш Е Н И Е № 17570

по чл.19а, ал.4, т.1 от ЗСПЗЗ и чл.19, ал.8 от ППЗСПЗЗ за определяне правото на обезщетение на собствениците по реда на чл.10б, ал.1 от ЗСПЗЗ и във връзка с чл.53б от ЗКИР в землището на с. АЛЕКСАНДРОВО, ЕКАТТЕ 00312, община ТЪРГОВИЩЕ

Днес, 30.09.2020 г., общинска служба по земеделие в гр. ТЪРГОВИЩЕ, община ТЪРГОВИЩЕ, област ТЪРГОВИЩКА в състав определен със заповед № РД-05-2401 от 10.06.2016 г. на директора на ОДЗ и заповед № РД46-141 от 17.03.2020 г. на Министъра на земеделието, храните и горите на основание чл.33, ал.6 от ЗСПЗЗ:

НАЧАЛНИК: МАРИЯ ПАНАЙОТОВА
ЧЛЕНОВЕ:
1. КРАСИМИРА ХРИСТОВА
2. НЕВРИЕ АПТАРМАНОВА
3. ДЖОШКУН МЕХМЕДОВ
4. КАЛИН ДИМОВ

като разгледа преписка за обезщетяване **вх.№ 17570** от 26.05.2019 г. на АЛБЕНА ДАСКАЛОВА, на основание влязла в сила заповед на Началника на службата по геодезия картография и кадастър № КД-14-41 от 13.11.2019 г., издадена на основание чл.53б, ал.5, т.1 във връзка с чл.51, ал.1 от ЗКИР

Р Е Ш И :

Определя на АЛБЕНА ДАСКАЛОВА ЕГН , с. ЛИЛЯК, общ. ТЪРГОВИЩЕ правото на обезщетение за признато, но невъзстановено право на собственост върху земеделски земи, както следва:

3.355 дка IV кат. на основание заповед № КД-14-41 от 13.11.2019 г. по чл.53б, ал.5, т.1 във връзка с чл.51, ал.1, т.3 от ЗКИР. от които:

За обезщетяване със земя и/или поименни компенсационни бонове:
3.355 дка, IV кат. х 581 лв./дка на стойност 1949 лева
3.355 дка обезщетение всичко на обща стойност 1949 лева

Обезщетяването със земя и/или поименни компенсационни бонове ще се извърши въз основа на постъпило писмено искане в 14-дневен срок от получаването на това решение в ОСЗ и възможностите на общинския поземлен фонд.

Лицата, които не заявят писмено начина на обезщетение в посочения срок се обезщетяват с поименни компенсационни бонове.

Решението се съобщава на заинтересованите лица по реда на ГПК и може да се обжалва по отношение стойността на дължимото обезщетение в 14-дневен срок чрез ОСЗ пред Районния съд.

НАЧАЛНИК: .....

ЧЛЕНОВЕ: 1. .....

2. ..... 3. .....

4. .....

Общинска служба по земеделие ТЪРГОВИЩЕ

Общинска служба по земеделие ТЪРГОВИЩЕ МИНИСТЕРСТВО НА ЗЕМЕДЕЛИЕТО ХРАНИТЕ 925

ОБЩИНСКА СЛУЖБА ПО ЗЕМЕДЕЛИЕ
гр. ТЪРГОВИЩЕ, ЕКАТТЕ 73626
Община ТЪРГОВИЩЕ
Област ТЪРГОВИЩКА

Р Е Ш Е Н И Е № 17575

по чл.19а, ал.4, т.1 от ЗСПЗЗ и чл.19, ал.8 от ППЗСПЗЗ за определяне правото на обезщетение на собствениците по реда на чл.10б, ал.1 от ЗСПЗЗ и във връзка с чл.53б от ЗКИР в землището на с. АЛЕКСАНДРОВО, ЕКАТТЕ 00312, община ТЪРГОВИЩЕ

Днес, 02.10.2020 г., общинска служба по земеделие в гр. ТЪРГОВИЩЕ, община ТЪРГОВИЩЕ, област ТЪРГОВИЩКА в състав определен със заповед № РД-05-2401 от 10.06.2016 г. на директора на ОДЗ и заповед № РД46-141 от 17.03.2020 г. на Министъра на земеделието, храните и горите на основание чл.33, ал.6 от ЗСПЗЗ:

НАЧАЛНИК: МАРИЯ ПАНАЙОТОВА
ЧЛЕНОВЕ: 1. КРАСИМИРА ХРИСТОВА
2. НЕВРИЕ АПТАРМАНОВА 3. ДЖОШКУН МЕХМЕДОВ
4. КАЛИН ДИМОВ

като разгледа преписка за обезщетяване **вх.№ 17572А** от 26.05.2019г на ЕТ АЛБЕНА СД В.Д - А.ДАСКАЛОВА, на основание влязла в сил заповед на Началника на службата по геодезия картография кадастър № КД-14-41 от 13.11.2019 г., издадена на основани чл.53б, ал.5, т.1 във връзка с чл.51, ал.1 от ЗКИР

Р Е Ш И:

Определя на ЕТ АЛБЕНА СД В.Д - А.ДАСКАЛОВА ЕГН с. ЛИЛЯК, общ. ТЪРГОВИЩЕ правото на обезщетение за признато, и невъзстановено право на собственост върху земеделски земи, както следва:

1.667 дка IV кат. на основание заповед № КД-14-41 от 13.11.2019 г по чл.53б, ал.5, т.1 във връзка с чл.51, ал.1, т.3 от ЗКИР. от които:

За обезщетяване със земя и/или поименни компенсационни бонове:
1.667 дка, IV кат. х 581 лв./дка на стойност 969 лева
1.667 дка обезщетение всичко на обща стойност 969 лева

Обезщетяването със земя и/или поименни компенсационни бонове ще се извърши въз основа на постъпило писмено искане в 14-дневен срок от получаването на това решение в ОСЗ и възможностите на общинския поземлен фонд.

Лицата, които не заявят писмено начина на обезщетение посочения срок се обезщетяват с поименни компенсационни бонове.



Решението се съобщава на заинтересованите лица по реда на ГПК и може да се обжалва по отношение стойността на дължимото обезщетение в 14-дневен срок чрез ОСЗ пред Районния съд.

НАЧАЛНИК: .....

ЧЛЕНОВЕ: .....

2. ..... 3. .....

4. .....

ОБЩИНСКА СЛУЖБА ПО ЗЕМЕДЕЛИЕ
гр. ТЪРГОВИЩЕ, ЕКАТТЕ 73626
Община ТЪРГОВИЩЕ
Област ТЪРГОВИЩКА

Р Е Ш Е Н И Е № 17587

по чл.19а, ал.4, т.1 от ЗСПЗЗ и чл.19, ал.8 от ППЗСПЗЗ за определяне правото на обезщетение на собствениците по реда на чл.10б, ал.1 от ЗСПЗЗ и във връзка с чл.53б от ЗКИР в землището на с. АЛЕКСАНДРОВО, ЕКАТТЕ 00312, община ТЪРГОВИЩЕ

Днес, 30.09.2020 г., общинска служба по земеделие в гр. ТЪРГОВИЩЕ, община ТЪРГОВИЩЕ, област ТЪРГОВИЩКА в състав определен със заповед № РД-05-2401 от 10.06.2016 г. на директора на ОДЗ и заповед № РД46-141 от 17.03.2020 г. на Министъра на земеделието, храните и горите на основание чл.33, ал.6 от ЗСПЗЗ:

НАЧАЛНИК: МАРИЯ ПАНАЙОТОВА
ЧЛЕНОВЕ:
1. КРАСИМИРА ХРИСТОВА
2. НЕВРИЕ АПТАРМАНОВА
3. ДЖОШКУН МЕХМЕДОВ
4. КАЛИН ДИМОВ

като разгледа преписка за обезщетяване **вх.№ 17587** от 26.05.2019 г. на СВИЛЕН ХРИСТОВ СТОЕВ, на основание влязла в сила заповед на Началника на службата по геодезия картография и кадастър № КД-14-41 от 13.11.2019 г., издадена на основание чл.53б, ал.5, т.1 във връзка с чл.51, ал.1 от ЗКИР

Р Е Ш И:

Определя на СВИЛЕН СТОЕВ ЕГН , гр. ТЪРГОВИЩЕ правото на обезщетение за признато, но невъзстановено право на собственост върху земеделски земи, както следва:

3.954 дка IV кат. на основание заповед № КД-14-41 от 13.11.2019 г. по чл.53б, ал.5, т.1 във връзка с чл.51, ал.1, т.3 от ЗКИР. от които:

За обезщетяване със земя и/или поименни компенсационни бонове:
3.954 дка, IV кат. х 581 лв./дка на стойност 2297 лева
3.954 дка обезщетение всичко на обща стойност 2297 лева

Обезщетяването със земя и/или поименни компенсационни бонове ще се извърши въз основа на постъпило писмено искане в 14-дневен срок от получаването на това решение в ОСЗ и възможностите на общинския поземлен фонд.

Лицата, които не заявят писмено начина на обезщетение в посочения срок се обезщетяват с поименни компенсационни бонове.

ОБЩИНСКА СЛУЖБА ПО ЗЕМЕДЕЛИЕ ТЪРГОВИЩЕ
МИНИСТЕРСТВО НА ЗЕМ ИЕТО, ХРАНИ- ТЕ 22

Решението се съобщава на заинтересованите лица по реда на ГПК и може да се обжалва по отношение стойността на дължимото обезщетение в 14-дневен срок чрез ОСЗ пред Районния съд.

НАЧАЛНИК: .....

ЧЛЕНОВЕ: .....

2. ..... 3. .....

4. .....

ОБЩИНСКА СЛУЖБА ПО ЗЕМЕДЕЛИЕ
гр. ТЪРГОВИЩЕ, ЕКАТТЕ 73626
Община ТЪРГОВИЩЕ
Област ТЪРГОВИЩКА

Р Е Ш Е Н И Е № 17569

по чл.19а, ал.4, т.1 от ЗСПЗЗ и чл.19, ал.8 от ППЗСПЗЗ за определяне правото на обезщетение на собствениците по реда на чл.10б, ал.1 от ЗСПЗЗ и във връзка с чл.53б от ЗКИР в землището на с. ПРЕСИЯН, ЕКАТТЕ 58219, община ТЪРГОВИЩЕ

Днес, 23.11.2020 г., общинска служба по земеделие в гр. ТЪРГОВИЩЕ, община ТЪРГОВИЩЕ, област ТЪРГОВИЩКА в състав определен със заповед № РД-05-2401 от 10.06.2016 г. на директора на ОДЗ и заповед № РД46-141 от 17.03.2020 г. на Министъра на земеделието, храните и горите на основание чл.33, ал.6 от ЗСПЗЗ:

НАЧАЛНИК: МАРИЯ ПАНАЙОТОВА
ЧЛЕНОВЕ:
1. КРАСИМИРА ХРИСТОВА
2. НЕВРИЕ АПТАРМАНОВА
3. ДЖОШКУН МЕХМЕДОВ
4. КАЛИН ДИМОВ

като разгледа преписка за обезщетяване **вх.№ 17569** от 26.05.2020 г. на АЛБЕНА ДАСКАЛОВА, на основание влязла в сила заповед на Началника на службата по геодезия картография и кадастър № КД-14-41 от 13.11.2019 г., издадена на основание чл.53б, ал.5, т.1 във връзка с чл.51, ал.1 от ЗКИР

Р Е Ш И:

Определя на АЛБЕНА ДАСКАЛОВА ЕГН , с. ЛИЛЯК, общ. ТЪРГОВИЩЕ правото на обезщетение за признато, но невъзстановено право на собственост върху земеделски земи, както следва:

0.133 дка IV кат. на основание заповед № КД-14-41 от 13.11.2019 г. по чл.53б, ал.5, т.1 във връзка с чл.51, ал.1, т.3 от ЗКИР. от които:

За обезщетяване със земя и/или поименни компенсационни бонове:
0.133 дка, IV кат. х 589 лв./дка на стойност 78 лева
0.133 дка обезщетение всичко на обща стойност 78 лева

Обезщетяването със земя и/или поименни компенсационни бонове ще се извърши въз основа на постъпило писмено искане в 14-дневен срок от получаването на това решение в ОСЗ и възможностите на общинския поземлен фонд.

Лицата, които не заявят писмено начина на обезщетение в посочения срок се обезщетяват с поименни компенсационни бонове.

Решението се съобщава на заинтересованите лица по реда на ГПК и може да се обжалва по отношение стойността на дължимото обезщетение в 14-дневен срок чрез ОСЗ пред Районния съд.

НАЧАЛНИК: .....

ЧЛЕНОВЕ: 1. .....

2. .....

4. .....





switch to English Помощ За незрящи

АГЕНЦИЯ ПО ГЕОДЕЗИЯ, КАРТОГРАФИЯ И КАДАСТЪР

Кадастрално-административна информационна система

НАЧАЛО КАРТА УСЛУГИ ЖАЛБИ И ВЪЗРАЖЕНИЯ ПРОВЕРКА НА СТАТУС КАК ДА... Вход Регистрация

Кадастрална карта и регистри

ИДЕНТИФИКАТОР

Област: Търговище

Община: Търговище

Населено място: Цветница

екатте ИЛИ екатте • район • имот • сграда • сос

78297.8.9

Текущ изглед на картата

✓ Първите 200 резултата

Всички

Поземлен имот 78297.8.9 с. Цветница

Поземлен имот 78297.8.9, област Търговище, община Търговище, с. Цветница, м. УЗУН АЛАН, вид собств. Стопанисвано от общината, вид територия Земеделска, категория 4, НТП Нива, площ 2546 кв. м, стар номер 008009,
Заповед за одобрение на КККР № **РД-18-3/10.01.2017 г.** на ИЗПЪЛНИТЕЛЕН ДИРЕКТОР НА АГКК

1 - 1 / 1

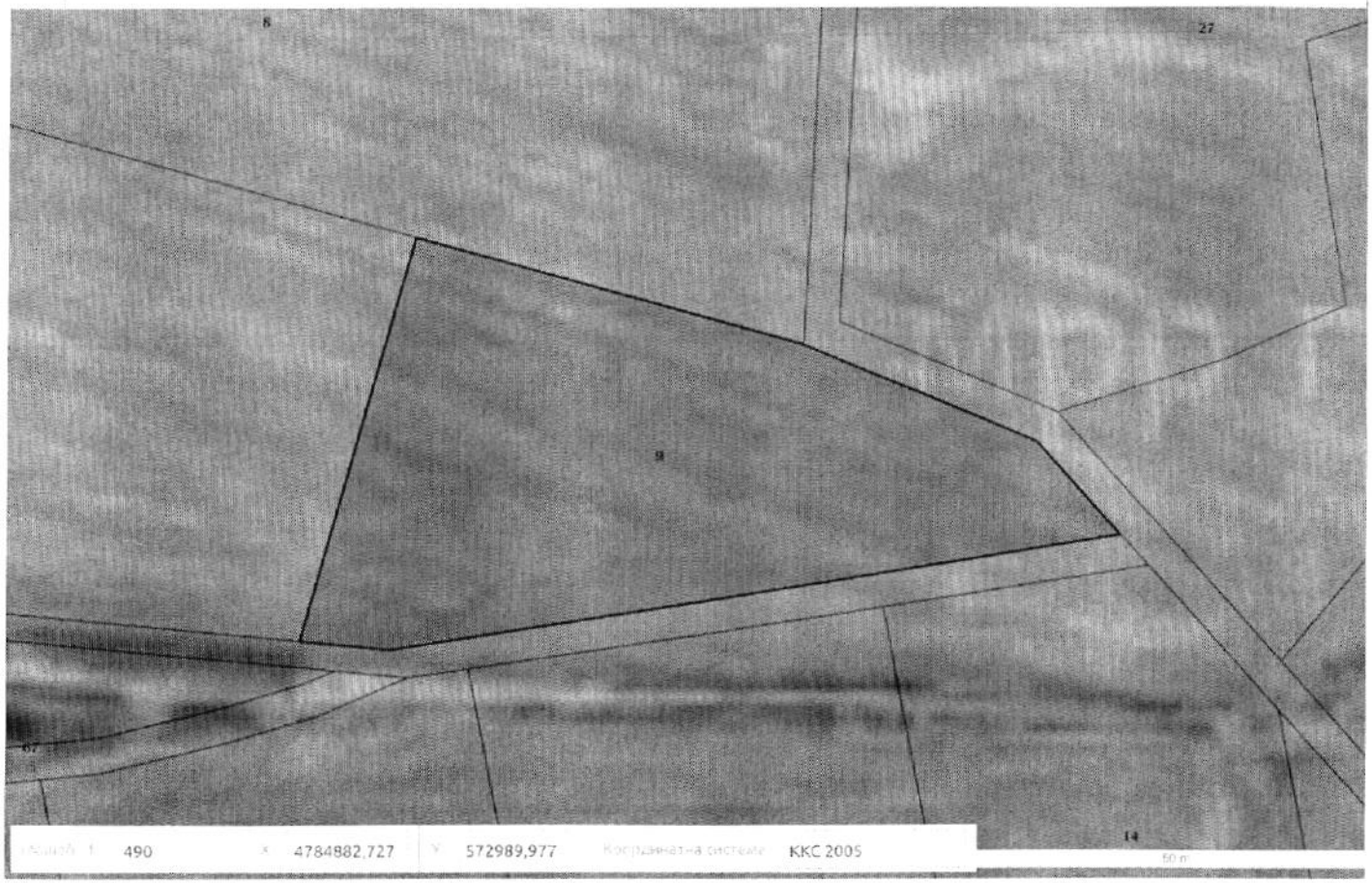

Проектът се осъществява с финансовата подкрепа на Оперативна програма "Административен капацитет", съфинансирана от Европейския съюз чрез Европейския социален фонд.

Помощ Общи условия Контакти

KAIS.Portal v.11.14.2.8937 | © 2018 Агенция по геодезия, картография и кадастър. Всички права запазени!

switch to English Помощ За незрящи

АГЕНЦИЯ ПО ГЕОДЕЗИЯ, КАРТОГРАФИЯ И КАДАСТЪР

Кадастрално-административна информационна система

НАЧАЛО КАРТА УСЛУГИ ЖАЛБИ И ВЪЗРАЖЕНИЯ ПРОВЕРКА НА СТАТУС КАК ДА... Вход Регистрация

Кадастрална карта и регистри

ИДЕНТИФИКАТОР

Област	Община	Населено място
Търговище	Търговище	Липяк

екатте ИЛИ екатте • район • имот • сграда • сос

43685.26.35

Текущ изглед на картата

Първите 200 резултата

Всички

Поземлен имот 43685.26.35 с. Липяк

Поземлен имот 43685.26.35, област Търговище, община Търговище, с. Липяк, м. АЛИШОВА КОРИЯ, вид собств. Стопанисвано от общината, вид територия Земеделска, категория 3, НТП Пасище, площ 1714 кв. м, стар номер 000312, Заповед за одобрение на КККР № **РД-18-43/29.06.2017 г.** на ИЗПЪЛНИТЕЛЕН ДИРЕКТОР НА АГКК

1 - 1 / 1



Мащаб 1: 980 X 4788204,101 Y 579140,455 Координатна система КККС 2005

Проектът се осъществява с финансовата подкрепа на Оперативна програма "Административен капацитет", съфинансирана от Европейския съюз чрез Европейския социален фонд.

Помощ Общи условия Контакти

KAIS.Portal v.11.14.2.8937 | © 2018 Агенция по геодезия, картография и кадастър. Всички права запазени!

switch to English Помощ За незрящи

АГЕНЦИЯ ПО ГЕОДЕЗИЯ, КАРТОГРАФИЯ И КАДАСТЪР

Кадастрално-административна информационна система

НАЧАЛО КАРТА УСЛУГИ ЖАЛБИ И ВЪЗРАЖЕНИЯ ПРОВЕРКА НА СТАТУС КАК ДА... Вход Регистрация

Кадастрална карта и регистри

ИДЕНТИФИКАТОР

Област: Търговище | Община: Търговище | Населено място: Цветница

екатте ИЛИ екатте • район • имот • сграда • сос

78297.14.59

Текущ изглед на картата

✓ Първите 200 резултата

Всички

Поземлен имот 78297.14.59 с. Цветница

Поземлен имот 78297.14.59, област Търговище, община Търговище, с. Цветница, м. ПАРАДЖИК, вид собств. Общинска частна, вид територия Земеделска, категория 4, НТП Нива, площ 1200 кв. м, стар номер 014059,
Заповед за одобрение на КККР № **РД-18-3/10.01.2017 г.** на ИЗПЪЛНИТЕЛЕН ДИРЕКТОР НА АГКК

1 - 1 / 1



Проектът се осъществява с финансовата подкрепа на Оперативна програма "Административен капацитет", съфинансирана от Европейския съюз чрез Европейския социален фонд.

Помощ Общи условия Контакти

KAIS Portal v.11.14.2.8937 | © 2018 Агенция по геодезия, картография и кадастър. Всички права запазени!

switch to English Помощ За незрящи

АГЕНЦИЯ ПО ГЕОДЕЗИЯ, КАРТОГРАФИЯ И КАДАСТЪР

Кадастрално-административна информационна система

НАЧАЛО | КАРТА | УСЛУГИ | ЖАЛБИ И ВЪЗРАЖЕНИЯ | ПРОВЕРКА НА СТАТУС | КАК ДА... | Вход | Регистрация

Кадастрална карта и регистри

ВЪРХО ТЪРСЕНЕ | ИДЕНТИФИКАТОР | СТАРТИЦЕНТ | ГЕОД. ОСНОВА

Област	Община	Населено място
Търговище	Търговище	Лиляк

екатте ИЛИ екатте • район • имот • сграда • сос

43685.14.8

Текущ изглед на картата

✓ Първите 200 резултата

ТЪРСИ

Всички

Поземлен имот 43685.14.8 с. Лиляк

Поземлен имот 43685.14.8, област Търговище, община Търговище, с. Лиляк, м. ОРИЩЕ, вид собств. Стопанисвано от общината, вид територия Земеделска, категория 6, НТП Нива, площ 87 кв. м, стар номер 014008.
Заповед за одобрение на КККР № **РД-18-43/29.06.2017** г. на ИЗПЪЛНИТЕЛЕН ДИРЕКТОР НА АГКК

1 1 - 1 / 1

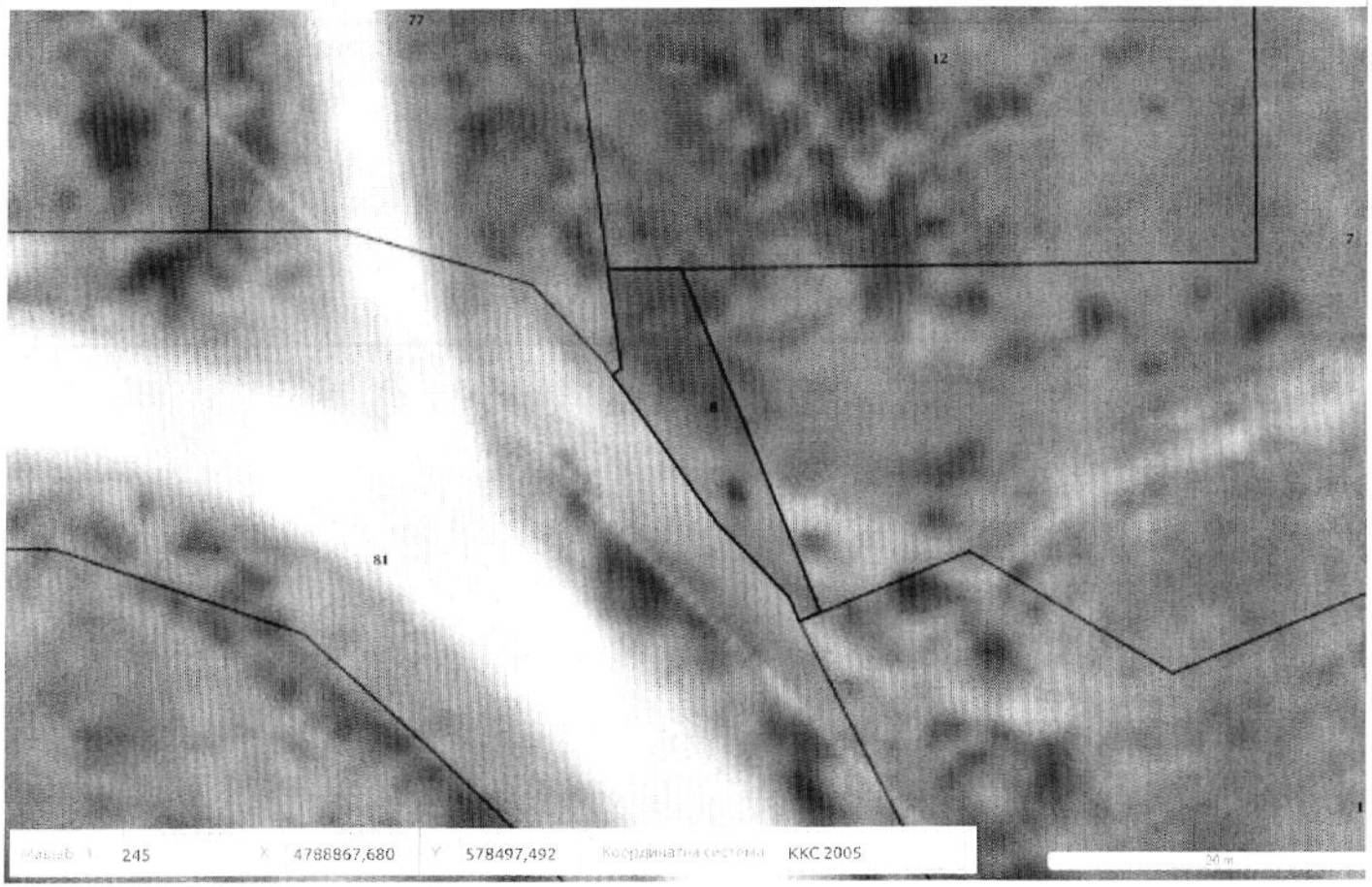

Проектът се осъществява с финансовата подкрепа на Оперативна програма "Административен капацитет", съфинансирана от Европейския съюз чрез Европейския социален фонд.

Помощ | Общи условия | Контакти

KAIS Portal v 11.14.2.8937 | © 2018 Агенция по геодезия, картография и кадастър. Всички права запазени!

switch to English Помощ За незрящи

АГЕНЦИЯ ПО ГЕОДЕЗИЯ, КАРТОГРАФИЯ И КАДАСТЪР

Кадастрално-административна информационна система

НАЧАЛО КАРТА УСЛУГИ ЖАЛБИ И ВЪЗРАЖЕНИЯ ПРОВЕРКА НА СТАТУС КАК ДА... Вход Регистрация

Кадастрална карта и регистри

ИДЕНТИФИКАТОР

Област: Търговище | Община: Търговище | Населено място: Лиляк

екатте ИЛИ екатте • район • имот • сграда • сос

43685.50.32

Текущ изглед на картата

Първите 200 резултата

ТЪРСИ

Всички

Поземлен имот 43685.50.32 с. Лиляк

Поземлен имот 43685.50.32, област Търговище, община Търговище, с. Лиляк, м. ГЛАВНО ПОЛЕ, вид собств. Стопанисвано от общината, вид територия Земеделска, категория 3, НТП Нива, площ 891 кв. м. стар номер 050032. Заповед за одобрение на КККР № **РД-18-43/29.06.2017** г. на ИЗПЪЛНИТЕЛЕН ДИРЕКТОР НА АГКК

1 1 - 1 / 1



Проектът се осъществява с финансовата подкрепа на Оперативна програма "Административен капацитет", съфинансирана от Европейския съюз чрез Европейския социален фонд.

Помощ Общи условия Контакти

KAIS Portal v.11.14.2.8937 | © 2018 Агенция по геодезия, картография и кадастър. Всички права запазени!

switch to English Помощ За незрящи

АГЕНЦИЯ ПО ГЕОДЕЗИЯ, КАРТОГРАФИЯ И КАДАСТЪР

Кадастрално-административна информационна система

НАЧАЛО КАРТА УСЛУГИ ЖАЛБИ И ВЪЗРАЖЕНИЯ ПРОВЕРКА НА СТАТУС КАК ДА... Вход Регистрация

Кадастрална карта и регистри

ИДЕНТИФИКАТОР

Област: Търговище | Община: Търговище | Населено място: Лиляк

екатте ИЛИ екатте • район • имот • сграда • сос

43685.50.41

Текущ изглед на картата

Първите 200 резултата

ТЪРСИ

Всички

Поземлен имот 43685.50.41 с. Лиляк

Поземлен имот 43685.50.41, област Търговище, община Търговище, с. Лиляк, вид собств. Стопанисване от общината, вид територия Земеделска, категория 3. НТП Гори и храсти в земеделска земя, площ 2968 кв. м, стар номер 000191. Заповед за одобрение на КККР № **РД-18-43/29.06.2017** г. на ИЗПЪЛНИТЕЛЕН ДИРЕКТОР НА АГКК

1 - 1 / 1



Проектът се осъществява с финансовата подкрепа на Оперативна програма "Административен капацитет", съфинансирана от Европейския съюз чрез Европейския социален фонд.

Помощ Общи условия Контакти

KAIS Portal v.11.14.2.8937 | © 2018 Агенция по геодезия, картография и кадастър. Всички права запазени!