София 1618, кв.Павлово, ул.Кумата № 1
тел.:02/958 48 40, факс: 02/955 63 33
ACAD@CADASTRE.BG; WWW.CADASTRE.BG

СЛУЖБА ПО ГЕОДЕЗИЯ, КАРТОГРАФИЯ И КАДАСТЪР - ГР. ТЪРГОВИЩЕ

7700, ПОЩЕНСКА КУТИЯ 184, Ул. "ЛИЛИЯ" №2, 0601/67325; 67644,
targovishte@cadastre.bg, БУЛСТАТ:130362903

СКИЦА НА ПОЗЕМЛЕН ИМОТ
№ 15-309641-23.03.2022 г.

Поземлен имот с идентификатор **73626.174.143**

Гр. **Търговище**, общ. **Търговище**, обл. **Търговище**
По кадастралната карта и кадастралните регистри, одобрени със **Заповед РД-18-18/17.06.2005 г. на ИЗПЪЛНИТЕЛЕН ДИРЕКТОР НА АГКК**
Последно изменение на кадастралната карта и кадастралните регистри, засягащо поземления имот **е от 23.08.2012 г.**
Адрес на поземления имот: **гр. Търговище, ., местност ДРАКА**
Площ: **454 кв. м**
Трайно предназначение на територията: **Земеделска**
Начин на трайно ползване: **За земеделски труд и отдих (съгласно § 4 ПЗРЗСПЗЗ)**
Категория на земята: **0**

Координатна система КК2005

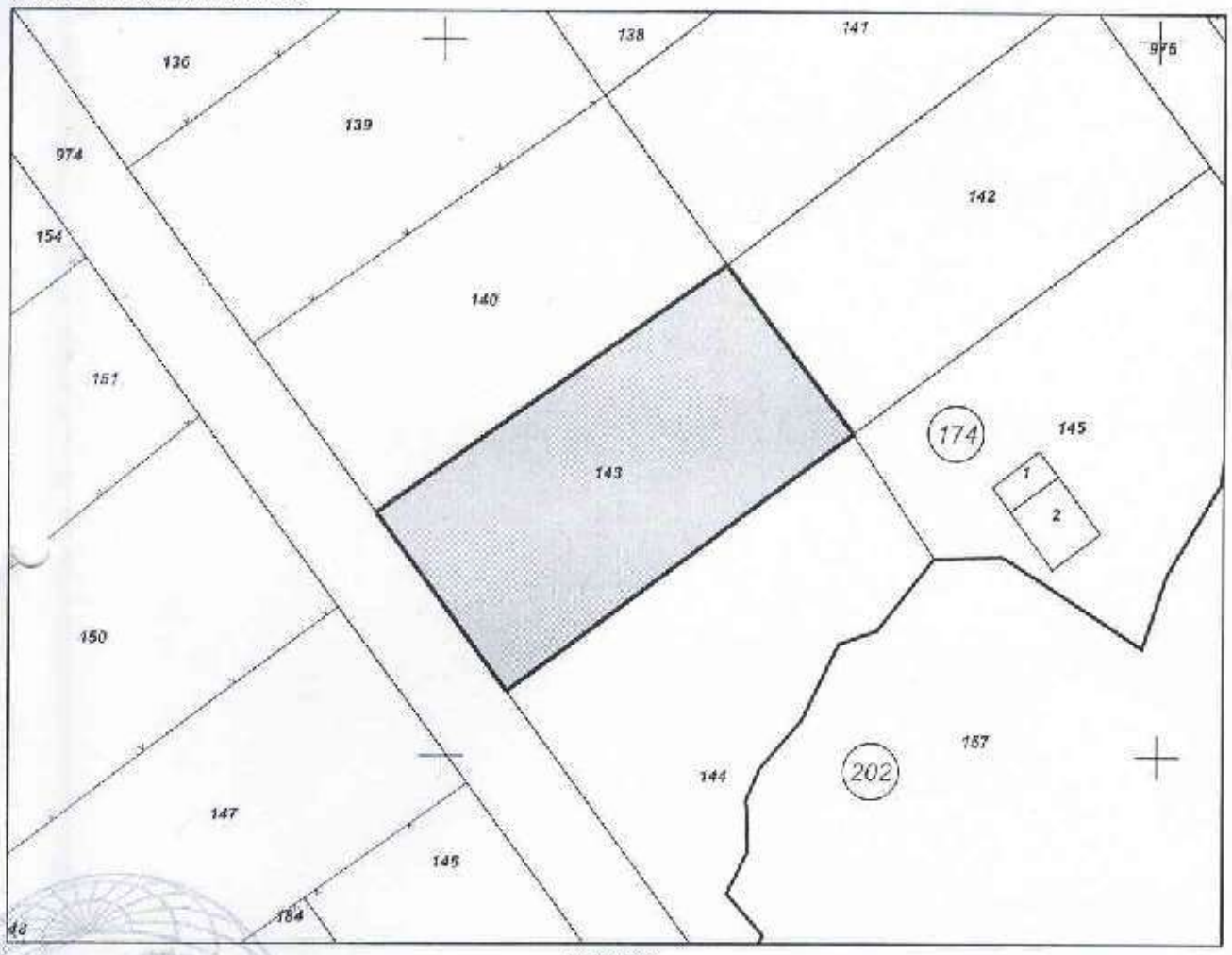

М 1:500

Скица **№ 15-309641-23.03.2022 г.** издадена въз основа на заявление с входящ **№ 01-143267-15.03.2022 г.**

Подписано с квалифициран електронен подпис
Служебно издадено от Агенция по геодезия, картография и кадастър
ОИД: 0.8.81.1.37.N.RRD-130362903, Агенция по геодезия, картография и кадастър
OID.2.5.1.37.N.RRD-130362903, Cadastre Agency

.....

Галина Георгиева ОбА Търговище

София 1618, кв.Павлово, ул.Мусала №1
тел. 02/986 46 40 факс 02/955 53 32
ACAD@CADASTRE.BG • WWW.CADASTRE.BG

Предишен идентификатор: **няма**
Номер по предходен план: **няма**
Съседи: **73626.174.144, 73626.174.145, 73626.174.142, 73626.174.141, 73626.174.140, 73626.174.974**

Собственици по данни от КРНИ:
1. **000875920, ОБЩИНА ТЪРГОВИЩЕ**
площ 454 кв. м от правото на собственост
Акт за частна общинска собственост № 33 том XII рег. 6379 от 17.08.2012г., издаден от СЛУЖБА ПО ВПИСВАНИЯТА - имотен регистър Търговище

Носители на други вещни права по данни от КРНИ:
няма данни

Сгради, които попадат върху имота
няма данни за сгради

Скица № **15-309641-23.03.2022 г.** издадена въз основа на заявление с входящ № **01-143267-15.03.2022 г.**

.....
Галина Георгиева ОбА Търговище

СЛУЖБА ПО ГЕОДЕЗИЯ, КАРТОГРАФИЯ И КАДАСТЪР - ГР. ТЪРГОВИЩЕ
7700, ПОЩЕНСКА КУТИЯ 184, Ул. "ЛИЛИЯ" №2, 0601/67325; 67644,
targovishte@cadastre.bg, БУЛСТАТ: 130362903

СКИЦА НА ПОЗЕМЛЕН ИМОТ
№ 15-309644-23.03.2022 г.

Поземлен имот с идентификатор **73626.176.911**

Гр. **Търговище**, общ. **Търговище**, обл. **Търговище**
По кадастралната карта и кадастралните регистри, одобрени със **Заповед РД-18-18/17.06.2005 г. на ИЗПЪЛНИТЕЛЕН ДИРЕКТОР НА АГКК**
Последно изменение на кадастралната карта и кадастралните регистри, засягащо поземления имот **е от 23.03.2022 г.**
Адрес на поземления имот: **гр. Търговище**
Площ: **501 кв. м**
Трайно предназначение на територията: **Земеделска**
Начин на трайно ползване: **За земеделски труд и отдих (съгласно § 4 ПЗРЗСПЗЗ)**
Категория на земята: **0**

Координатна система КК2005

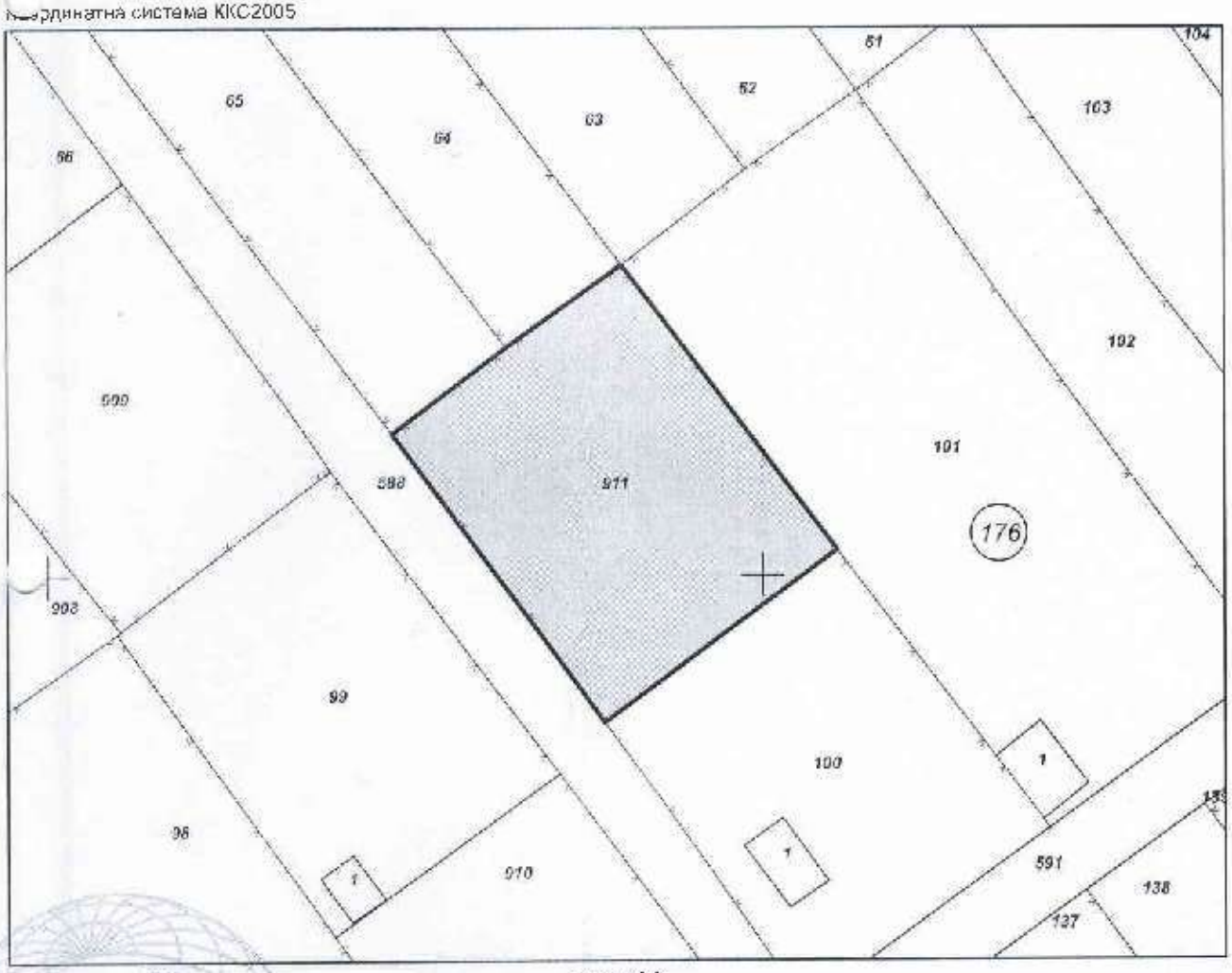

М 1:500

Скица **№ 15-309644-23.03.2022 г.** издадена въз основа на заявление с входящ **№ 01-143267-15.03.2022 г.**

.....

Галина Георгиева ОбА Търговище

Изготвено с квалифициран електронен подпис от Служба по геодезия, картография и кадастър - гр. Търговище
Bulgarian Cadastre Agency, E
DN: C=BG, L=SOFIA, O=Bulgarian Cadastre Agency, OID.2.5.4.97=NTRBG-130362903, CN=Georgieva Galina, T=Head of Cadastre Agency

София 1618, ул.Павлово, ул.Мусала №7
тел.:02/953 45 40, факс: 02/955 53 33
ACAD@CADASTRE.BG, WWW.CADASTRE.BG

Предишен идентификатор: **няма**
Номер по предходен план: **1440**
Съседи: **73626.176.588, 73626.176.100, 73626.176.101, 73626.176.63, 73626.176.64, 73626.176.65**

Собственици по данни от КРНИ:
няма данни

Носители на други вещни права по данни от КРНИ:
няма данни

Сгради, които попадат върху имота
няма данни за сгради

Скица **№ 15-309644-23.03.2022 г.** издадена въз основа на заявление с входящ **№ 01-143267-15.03.2022 г.**

.....
Галина Георгиева ОбА Търговище

София 1574, ул.Павлово, ул."Гурко" №1
тел.:02/958 45 40; факс: 02/958 53 33
ACAD@CADASTRE.BG; WWW.CADASTRE.BG

СЛУЖБА ПО ГЕОДЕЗИЯ, КАРТОГРАФИЯ И КАДАСТЪР - ГР. ТЪРГОВИЩЕ
7700, ПОЩЕНСКА КУТИЯ 184, Ул. "ЛИЛИЯ" №2, 0601/67325; 67644,
targovishte@cadastre.bg, БУЛСТАТ:130362903

СКИЦА НА ПОЗЕМЛЕН ИМОТ
№ 15-309646-23.03.2022 г.

Поземлен имот с идентификатор **73626.178.509**

Гр. **Търговище**, общ. **Търговище**, обл. **Търговище**
По кадастралната карта и кадастралните регистри, одобрени със **Заповед РД-18-18/17.06.2005 г. на ИЗПЪЛНИТЕЛЕН ДИРЕКТОР НА АГКК**
Последно изменение на кадастралната карта и кадастралните регистри, засягащо поземления имот **е от 12.01.2009 г.**
Адрес на поземления имот: **гр. Търговище, ., местност КОВАНЛЪКА**
Площ: **424 кв. м**
Трайно предназначение на територията: **Земеделска**
Начин на трайно ползване: **За земеделски труд и отдих (съгласно § 4 ПЗРЗСПЗЗ)**
Категория на земята: **3**

Координатна система КК2005

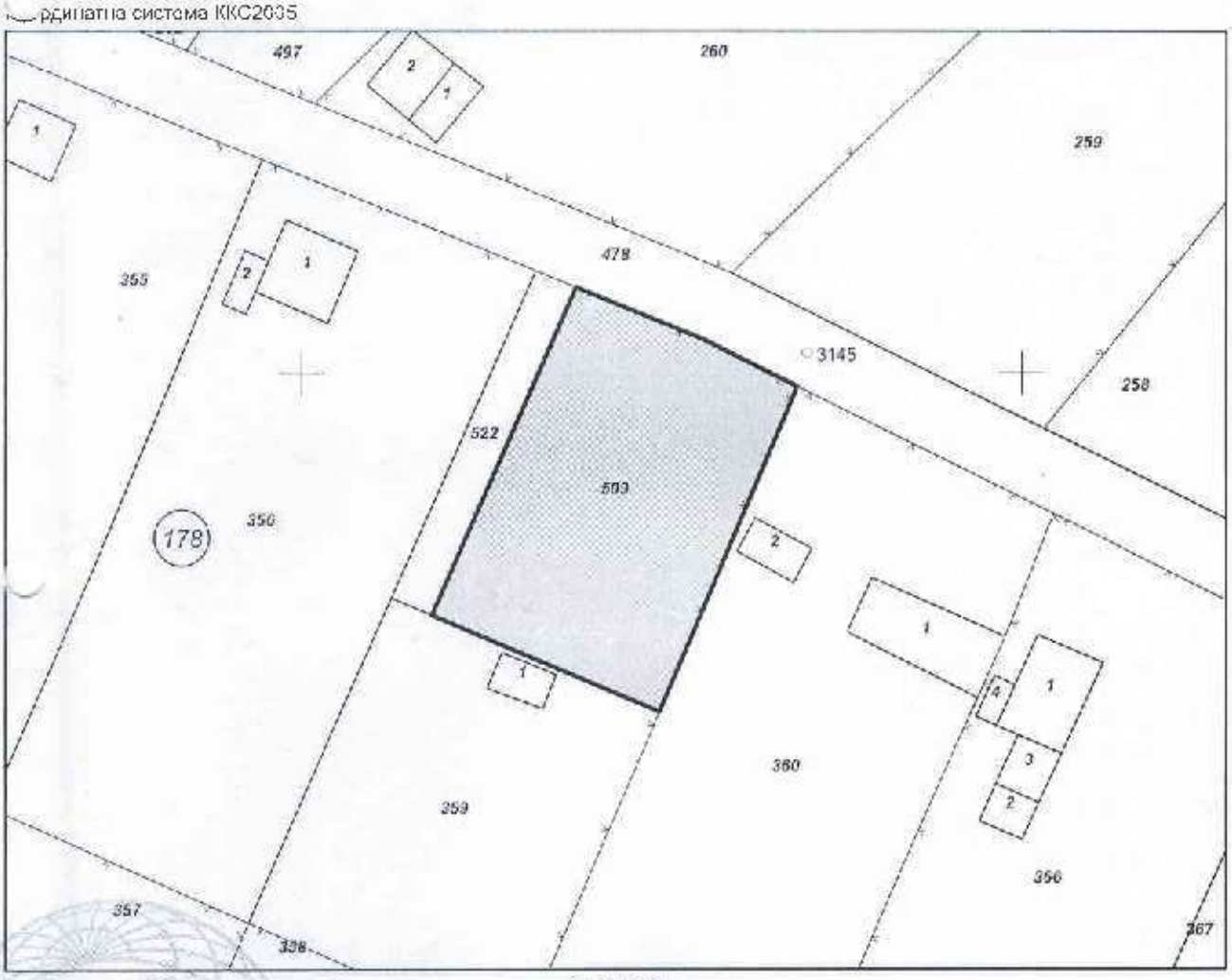

М 1:500

Скица **№ 15-309646-23.03.2022 г.** издадена въз основа на заявление с входящ. **№ 01-143267-15.03.2022 г.**

.....

Галина Георгиева ОбА Търговище

Подписано с квалифициран електронен подпис от Агенция по геодезия, картография и кадастър
DN: C=BG, L=Sofia, O=Geodesy, Cartography and Cadastre Agency
OID.2.5.4.97=NTRBG-130362903, CN=Geodesy Cartography and Cadastre Agency

София 1618, кв. Павлово, ул. Мусала №1
тел. 02/955 45 40, факс: 02/955 53 33
ACAD@CADASTRE.BG · WWW.CADASTRE.BG

Предишен идентификатор: **73626.178.359**
Номер по предходен план: **няма**
Съседи: **73626.178.359, 73626.178.360, 73626.178.478, 73626.178.522**

Собственици по данни от КРНИ:
1. **000875920, ОБЩИНА ТЪРГОВИЩЕ**
площ 424 кв. м от правото на собственост
Акт за частна общинска собственост № 34 том I рег. 96 от 14.01.2010г., издаден от Служба по вписване - Търговище

Носители на други вещни права по данни от КРНИ:
няма данни

Сгради, които попадат върху имота
няма данни за сгради

Скица **№ 15-309646-23.03.2022 г.** издадена въз основа на заявление с входящ **№ 01-143267-15.03.2022 г.**

.....
Галина Георгиева ОбА Търговище

СЛУЖБА ПО ГЕОДЕЗИЯ, КАРТОГРАФИЯ И КАДАСТЪР - ГР. ТЪРГОВИЩЕ
7700, ПОЩЕНСКА КУТИЯ 194, Ул. "ЛИЛИЯ" [illegible] 7644,
targovishte@cadastre.bg, БУЛСТАТ: [illegible]

СКИЦА НА ПОЗЕМЛЕН ИМОТ
№ 15-4268-05.01.2022 г.

Поземлен имот с идентификатор 73626.179.168

Гр. **Търговище**, общ. **Търговище**, обл. **Търговище**
По кадастралната карта и кадастралните регистри, одобрени със Заповед РД-**18-18/17.06.2005 г.**
на ИЗПЪЛНИТЕЛЕН ДИРЕКТОР НА АГКК
Последно изменение на кадастралната карта и кадастралните регистри, засягащо поземления имот **е от 14.10.2020 г.**
Адрес на поземления имот: **гр. Търговище, ., местност КОБАЛДЪКА**
Площ: **511 кв. м**
Трайно предназначение на територията: **Земеделска**
Начин на трайно ползване: **За земеделски труд и отдих** (съгласно § 4 ЗПЗРЗСПЗЗ)
Категория на земята: **4**

Координатна система КК2005



М 1:500

Продишен идентификатор: **няма**
Номер по предходен план: **3086**
Съседи: **73626.179.166, 73626.179.169, 73626.179.170,** 73626.179.171, **73626.179.298, 73626.179.167**

Собственици по данни от КРНИ:
1. **000875920, ОБЩИНА ТЪРГОВИЩЕ**
Няма данни за идеалните части
Акт за общинска собственост № **148** том 11 рег. 5196 от 20.[illegible] издаден от Служба по вписванията гр.Търговище

Носители на други вещни права по данни от КРНИ:
няма данни

Скица **№ 15-4268-05.01.2022 г.** издадена въз основа на заявление с входящ **№ 01-717648-22.12.2021 г.**

Подписано с цифров сертификат: ЛИЛЯНА СТОЙЧЕВА ВЪНЧЕВА
DN: CN=[illegible], OU=[illegible], O=[illegible], C=BG
[illegible]: [illegible], CN=ЛИЛЯНА СТОЙЧЕВА ВЪНЧЕВА, G=ЛИЛЯНА
[illegible]: ЛИЛЯНА СТОЙЧЕВА ВЪНЧЕВА, E=lvanchev.t@cadastre.bg

АГЕНЦИЯ ПО ГЕОДЕЗИЯ,
КАРТОГРАФИЯ И КАДАСТЪР
СЛУЖБА ПО ГЕОДЕЗИЯ, КАРТОГРАФИЯ И КАДАСТЪР - ГР. ТЪРГОВИЩЕ
7700, ПОЩЕНСКА КУТИЯ 184, Ул. "ЛИЛИЯ" №2. 0601/67325; 67644.
targovishte@cadastre.bg. БУЛСТАТ:130362903

СКИЦА НА ПОЗЕМЛЕН ИМОТ
№ 15-740659-14.08.2020 г.

Поземлен имот с идентификатор **73626.524.95**

Гр. **Търговище**, общ. **Търговище**, обл. **Търговище**
По кадастралната карта и кадастралните регистри, одобрени със **Заповед РД-18-18/17.06.2005 г. на ИЗПЪЛНИТЕЛЕН ДИРЕКТОР НА АГКК**
Последно изменение на кадастралната карта и кадастралните регистри, засягащо поземления имот е **от 08.05.2015 г.**
Адрес на поземления имот: **гр. Търговище**
Площ: **480 кв. м**
Трайно предназначение на територията: **Земеделска**
Начин на трайно ползване: **За земеделски труд и отдих (съгласно § 4 от ПЗР на ЗСПЗЗ)**
Категория на земята: **6**

Координатна система КК2005

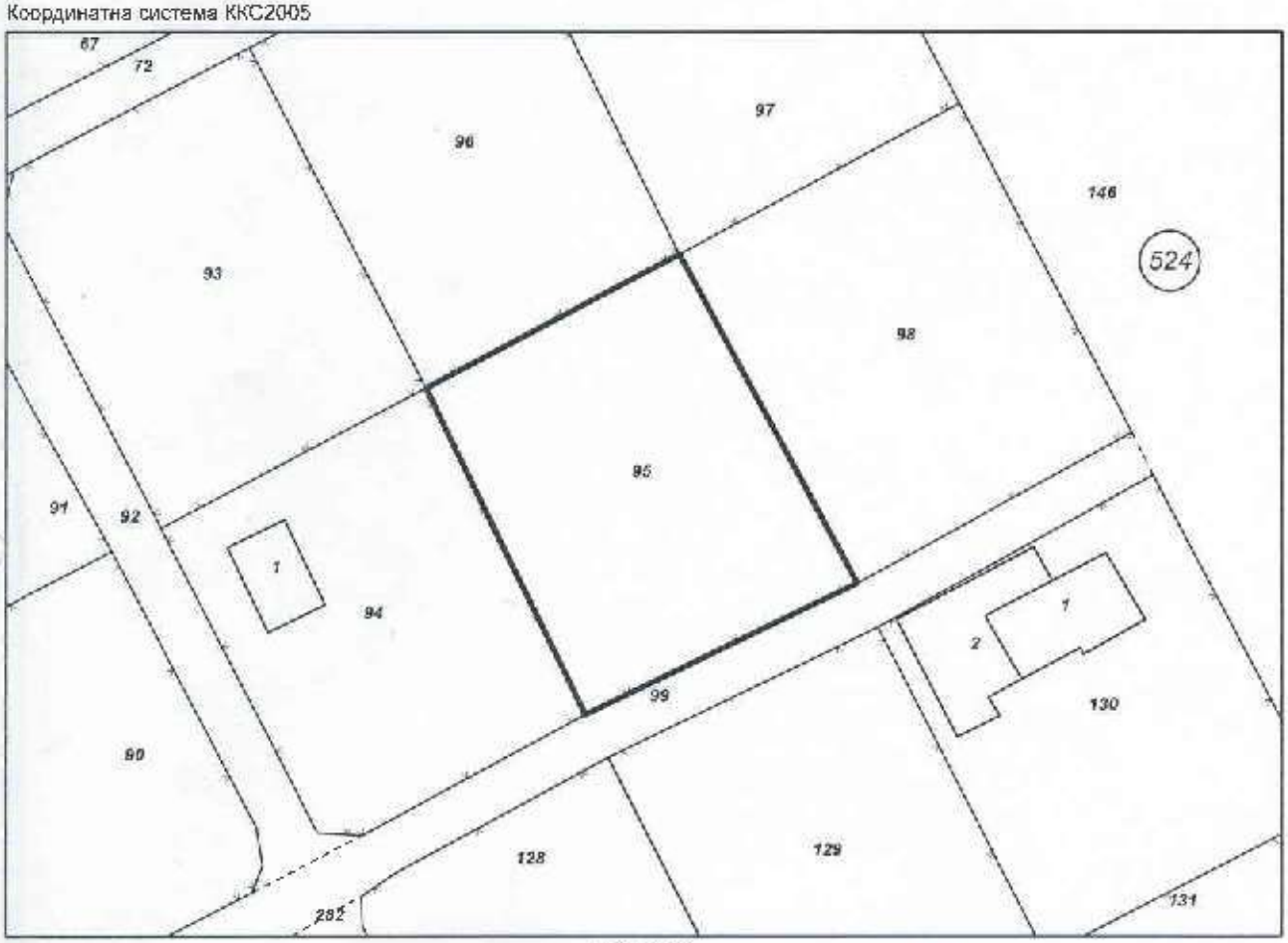

М 1:500

Номер по предходен план: **няма**
Съседи: **73626.524.94, 73626.524.99, 73626.524.98, 73626.524.97, 73626.524.96, 73626.524.93**

Скица **№ 15-740659-14.08.2020 г.** издадена въз основа на заявление с входящ **№ 01-348000-06.08.2020 г.**

/Снежана Георгиева/

София 1618, ул. Мусала №1
тел.: 02/818 83 83 • факс: 02/955 53 33
ACAD@CADASTRE.BG • WWW.CADASTRE.BG

Собственици по данни от КРНИ:
1. **000875920, ОБЩИНА ТЪРГОВИЩЕ**
Няма данни за идеалните части
Акт за частна общинска собственост № 63 том VI рег. 1913 от 30.04.2015г., издаден от Служба по вписванията гр.Търговище

Носители на други вещни права по данни от КРНИ:
няма данни

Скица **№ 15-740659-14.08.2020 г.** издадена въз основа на заявление с входящ **№ 01-348000-06.08.2020 г.**

/Снежана Георгиева/

АГЕНЦИЯ ПО ГЕОДЕЗИЯ,
КАРТОГРАФИЯ И КАДАСТЪР
СЛУЖБА ПО ГЕОДЕЗИЯ, КАРТОГРАФИЯ И КАДАСТЪР - ГР. ТЪРГОВИЩЕ
7700, ПОЩЕНСКА КУТИЯ 184 Ул. "ЛИЛИЯ" №2, 0601/67325; 67644,
targovishte@cadastre.bg, БУЛСТАТ:130362903

СКИЦА НА ПОЗЕМЛЕН ИМОТ
№ 15-740664-14.08.2020 г.

Поземлен имот с идентификатор **73626.524.98**

Гр. **Търговище**, общ. **Търговище**, обл. **Търговище**
По кадастралната карта и кадастралните регистри, одобрени със **Заповед РД-18-18/17.06.2005 г. на ИЗПЪЛНИТЕЛЕН ДИРЕКТОР НА АГКК**
Последно изменение на кадастралната карта и кадастралните регистри, засягащо поземления имот **е от 08.05.2015 г.**
Адрес на поземления имот: **гр. Търговище**
Площ: **518 кв. м**
Трайно предназначение на територията: **Земеделска**
Начин на трайно ползване: **За земеделски труд и отдих (съгласно § 4 от ПЗР на ЗСПЗЗ)**
Категория на земята: **6**

Координатна система КККС2005



М 1:500

Номер по предходен план: **няма**
Съседи: **73626.524.95, 73626.524.99, 73626.524.146, 73626.524.97, 73626.524.96**

Скица **№ 15-740664-14.08.2020 г.** издадена въз основа на заявление с входящ **№ 01-348000-06.08.2020 г.**

/Снежана Георгиева/

Собственици по данни от КРНИ:
1. **000875920, ОБЩИНА ТЪРГОВИЩЕ**
Няма данни за идеалните части
Акт за частна общинска собственост № 61 том VI рег. 1911 от 30.04.2015г., издаден от Служба по вписванията гр.Търговище

Носители на други вещни права по данни от КРНИ:
няма данни

Скица **№ 15-740664-14.08.2020 г.** издадена въз основа на заявление с входящ **№ 01-348000-06.08.2020 г.**

/Снежана Георгиева/