БУЛПЛАН ® ООД
Компания за градоустройствено планиране, инвестиционни проучвания и информационни технологии

София 1164, ул. "Добри Войников" 31
тел/факс (02) 9885669
e-mail: bulplan@abv.bg
www.bulplan.eu

З А Д А Н И Е
ЗА
ИЗМЕНЕНИЕ НА ОБЩИЯ УСТРОЙСТВЕН ПЛАН НА ОБЩИНА ТЪРГОВИЩЕ

Изготвил:

арх. Димитър Костов

Управител на
БУЛПЛАН ООД:

инж. Анна Владова

ПЪЛНАТ ПРОЕКТАНТСКА ПРАВОСПОСОБНОСТ
КАБ
арх. ДИМИТЪР И. КОСТОВ
Рег. № 01947
дата 01.2022 подпис

януари 2022 г.

I. Териториален обхват и съществуващо положение. Мотиви за необходимостта от изготвяне на проект за частично изменение на Общия устройствен план на община Търговище

Действащият Общ устройствен план на община Търговище (ОУПО) е одобрен с решение № 2 по протокол № 25 от 27.07.2017 г. на Общински съвет - Търговище. Неразделна част от него са Екологична оценка и Доклад за оценка за съвместимост на ОУПО, съгласувани от РИОСВ – Шумен (Становище по екологична оценка № ШУ-1-1/2015 г.).

Постъпило е искане от собственика на имоти с идентификатори 73626.33.92 и 93 (стар 73626.33.8) по КККР на гр. Търговище, м. „Табачка" за изменение на действащия подробен устройствен план – план за застрояване (ПУП-ПЗ). Действащият ПУП-ПЗ предвижда устройване на частен гробищен парк.

ОУПО е отразил действащия към момента на изработването му ПУП-ПЗ и съответно начина на трайно ползване по КККР „гробищен парк". Мероприятието не е реализирано. Съгласно приложена актуална скица на имотите към удостоверение № 25-372531-29.12.2021 г. на Служба по геодезия, картография и кадастър – гр. Търговище трайното предназначение на имотите е земеделска, начин на трайно ползване „нива", вид собственост „частна" (Виж Приложение № 3).

Инвестиционното намерение на собственика на имотите за изграждане на гробищен парк е отпаднало. Пред вид актуалната обществено-икономическа обстановка, собственикът възнамерява да развие производствено-складови и обслужващи дейности, като изгради необходимите за това сгради с административно, производствено и складово предназначение, както и свързаната с дейността техническа инфраструктура. За имота е изготвен геоложки доклад „Инженерно-геоложки и хидрогеоложки условия".

Функцията, съдържаща се в инвестиционното намерение, съответства в максимална степен на устройственото зониране, предвидено с ОУПО за прилежащите територии: предимно производствена зона (113/Пп и 114/Пп) и смесена обществено обслужваща и производствено-складова зона (107/Сол).

Предвидените с ОУПО терени за гробищни паркове (без площта на ПИ с идентификатори 73626.33.92 и 93) на гр. Търговище са с обща площ 171 746 кв.м. Съгласно демографската прогноза на ОУПО (тенденциален вариант) се очаква населението на града към 2035 г. да наброява 34 944 души. Необходимата площ, съгласно норматива за средни градове по чл. 31, ал. 2 т. 2 от Наредба № 7/2003 г. на МРРБ за

правила и нормативи за устройство на отделните видове територии и устройствени зони, е 78 624 кв.м, т.е. са осигурени площи с достатъчен капацитет.

Въпреки гореизложеното, данните за настоящото състояние на ползването на градския гробищен парк показват, че е налице висока степен на усвоеност, вкл. на територията южно от ул. „Никола Маринов", предвидена в ОУПО за неговото разширение.

Хидрогеоложките условия в обхвата на предметния имот и на прилежащата на гробищния парк територия определят като по-подходящи за разширението му имотите (с НТП по КККР „друг вид нива"), разположени южно от улицата и източно от парка да проектния източен обход на града. Предлага се обхватът на разширението да стане в прилежащите части от имоти, разположени между парка и проектния източен обход на града (ПИ с идентификатори 73626.38.10; 11; 363; 364; 25; 13 и 73626.43.4; 5; 6; 7; 8; 17; 18).

Във функционално отношение – с оглед удобството на гражданите, както и за поддържането и обслужването на гробищния парк, създаването на нови площи за извършване на погребения е по-добре да бъде в непосредствено съседство със съществуващия парк.

Отпадането на частната инвестиционна инициатива за изграждането на гробищен парк, както и намеренията на общината за процедиране на бъдещо разширение на съществуващия гробищен парк, представлява по същество промяна в устройствените условия, при които е създаден ОУПО.

Териториалният обхват на изменението на ОУПО Търговище е отразен в графичен вид в приложените схеми „Предложение за изменение" (виж Приложение № 1 и Приложение № 2).

II. Цел на проекта за частично изменение на Общия устройствен план на община Търговище (ОУПО)

Целта на проекта за изменение на ОУПО Търговище е да се осигури на подходящ терен увеличен капацитет на гробищния парк на град Търговище, съобразно актуалните потребности. С изменението на ОУПО да се определи нов устройствен статут за ПИ с идентификатори 73626.33.92 и 93, като същите се включат в предимно производствена устройствена зона (Пп) и по този начин се създадат условия за реализация на инвестиционното намерение.

III. Основание за изменение на ОУПО Търговище

Утежнената социално-икономическа обстановка в страната, вкл. актуалните инфлационни процеси, са наложили промяна в инвестиционните намерения на частния собственик, с оглед създаване на възможност за развитие на стопанска дейност и създаване на нови работни места. Общият устройствен план отразява устройствения статут на имотите (за гробищен парк) към момента на изработването му

Едновременно с това, темповете за усвояване на терените за гробища налагат осигуряване на устройствени условия за териториално разширение на гробищния парк (виж т.I).

Във връзка с изложеното е целесъобразно изменение на ОУПО на основание чл. 134, ал. 1, т. 1 от ЗУТ.

За реализацията на инвестиционното намерение на собственика се прилага разпоредбата на чл. 134, ал. 3 от ЗУТ:

„.....

(3) Когато изменението на подробния устройствен план налага и изменение на действащ общ устройствен план, първо се изменя общият устройствен план. Органът по чл. 124, който разрешава изработването на проекта за изменение на общия устройствен план, може да допусне двата плана да се изменят едновременно при условията и по реда за съответния план, предвидени в закона, като изменението на подробния устройствен план се одобрява след одобряване изменението на общия устройствен план,...."

IV. Въздействие на режими за особена териториалноустройствена защита

Поземлените имоти – предмет на изменението на ОУПО, не попадат в защитени територии по смисъла на Закона за защитените територии и в защитени зони по смисъла на Закона за биологичното разнообразие, както и в санитарно-охранителни зони около водоизточници и съоръжения за питейно-битово водоснабдяване, съгласно Закона за водите.

В границите на имотите не са разположени защитени територии за опазване на недвижимото културно наследства, съгласно Закона за културното наследство.

V. Изисквания към проектното решение

Изменението на ОУПО в обхвата на имотите да установи устройствена зона Пп. Теренът със собствен устройствен режим Т6 (за озеленяване със специфично

предназначение - гробищен парк) да се разшири в източна посока, като обхване прилежащите части от имоти, разположени между парка и проектния източен обход на града (ПИ с идентификатори 73626.38.10; 11; 363; 364; 25; 13 и 73626.43.4; 5; 6; 7; 8; 17; 18).

Виж приложените схеми „Предложение за изменение" в М 1:25000 и 1:10000 (виж Приложение №1).

VI. Изисквания към проектната документация

Графичните и текстови материали на проекта за изменение на ОУПО да се изработи съгласно Наредба № 8 за обема и съдържанието на устройствените планове.

Проектът за частично изменение на ОУПО да съдържа следното:

- графична част, включваща:

- Извадка от опорния план в М 1:25000 към одобрения ОУПО с достатъчен обхват, изясняващ местоположението на имота с предложение за изменение на опорния план, отразяващ настоящото предназначение на поземлените имоти;
- Извадка от действащия ОУПО с проект за изменение в М 1:25000;
- Извадка от „Устройствено зониране на град Търговище" към действащия ОУПО с проект за изменение в М 1:10000.

- обяснителна записка.

VIII. Етапи за изработване

Проектът за частично изменение на ОУПО да бъде изработен еднофазно.

Приложения:

Приложение № 1 – Предложение за изменение на ОУПО Търговище – схема в М 1:25000

Приложение № 2 – Предложение за изменение на ОУПО Търговище – схема в М 1:10000

Приложение № 3 – Скица на поземлени имоти с идентификатори 73626.33.92 и 93

Съгласно Решение №12 по Протокол №31/27.01.2022г.

ЗАДАНИЕ

ЗА ИЗМЕНЕНИЕ НА ОУПО ТЪРГОВИЩЕ ЗА ПОЗЕМЛЕНИ ИМОТИ С ИДЕНТИФИКАТОРИ 73626.33.92 и 72626.33.93 (СТАР 73727.33.8) В ЗЕМЛИЩЕТО НА ГР. ТЪРГОВИЩЕ

М 1:25000 - Приложение №1



ИЗВАДКА ОТ
ОБЩ УСТРОЙСТВЕН ПЛАН НА ОБЩИНА ТЪРВОВИЩЕ,
одобрен с Решение №2 по Протокол №25 от 27.07.2017г. на ОбС Търговище

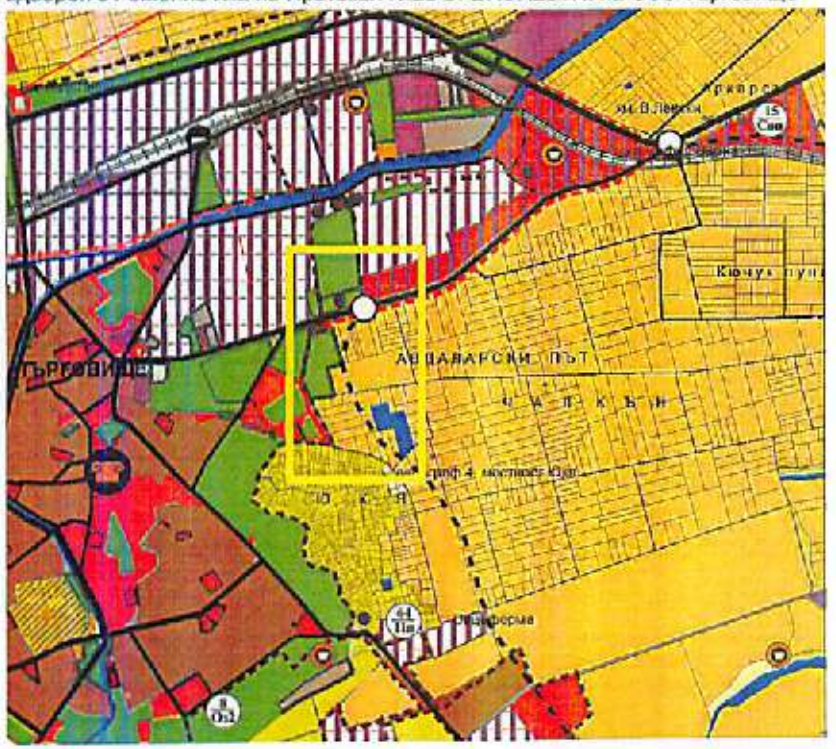

ПРЕДЛОЖЕНИЕ ЗА ИЗМЕНЕНИЕ НА
ОБЩ УСТРОЙСТВЕН ПЛАН НА ОБЩИНА ТЪРГОВИЩЕ,
одобрен с Решение №2 по Протокол №25 от 27.07.2017 г. на ОбС Търговище

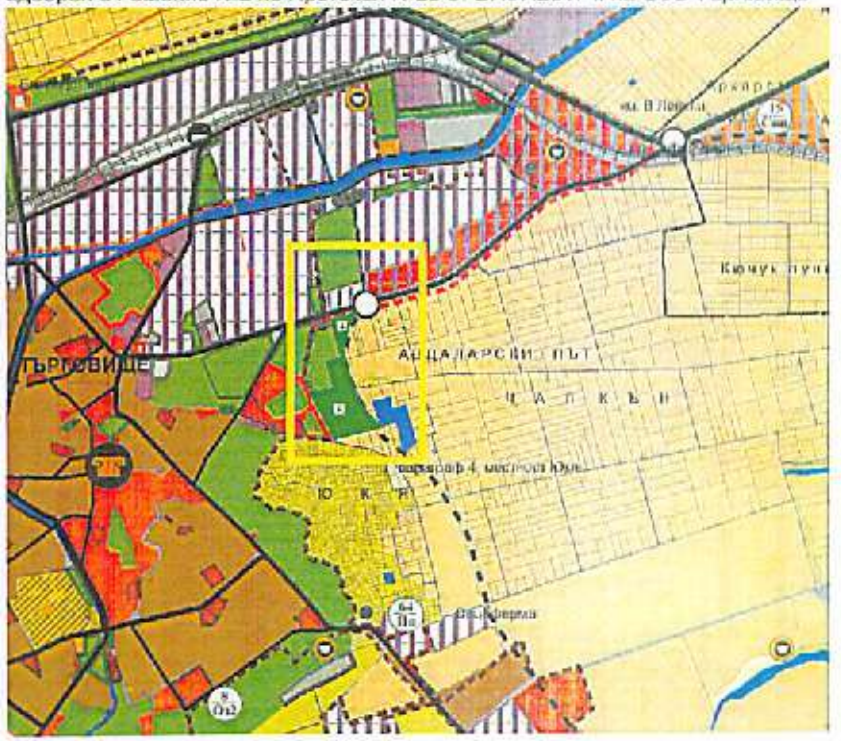

Устройствени зони (за територията в границите на гр.Търговище виж схема „Устройствено зониране" в М 1:10000)

Смесена обществено обслужваща и производствено-складова зона (Соп)
Предназначена е за изграждане на малки и средни предприятия за незамърсяващи производства, обекти на логистиката и на обслужването.
Нормативи за застрояване: Пзастр 60%; Кинт 1,8; Позел 40%; височина 15(3ет).
Н не се отнася за съоръжения.

Предимно производствена зона (Пп)
Устройва се съгласно чл.25 от Наредба №7. Включва и инфраструктура, обслужваща селското стопанство.
Нормативи за застрояване: Пзастр 80%; Кинт 2,4; Позел 20%; височина 15(3ет)

Озеленени територии за широко обществено ползване в и извън населени места (Оз1 и Оз2).Устройват се съгласно чл.32 от Наредба 7.

Гробище съществуващо / разширение

Републикански път съществуващ / нов

Нови пътни възли

Граница на населено място съществуваща / проектна

Ниви

Трайни насаждения

БУЛПЛАНООД

Ръководител на екипа доц. Димитър Костов:
Управител инж. Анна Владова:
ноември 2021 год.

Съгласно Решение №12 по Протокол №31/27.01.2022 г.

ЗАДАНИЕ
ЗА ИЗМЕНЕНИЕ НА ОУПО ТЪРГОВИЩЕ ЗА ПОЗЕМЛЕНИ ИМОТИ С ИДЕНТИФИКАТОРИ 73626.33.92 и 72626.33.93 (СТАР 73727.33.8) В ЗЕМЛИЩЕТО НА ГР. ТЪРГОВИЩЕ
М 1:10000 - Приложение №2



ИЗВАДКА ОТ
ОБЩ УСТРОЙСТВЕН ПЛАН НА ОБЩИНА ТЪРВОВИЩЕ,
одобрен с Решение №2 по Протокол №25 от 27.07.2017г. на ОбС Търговище

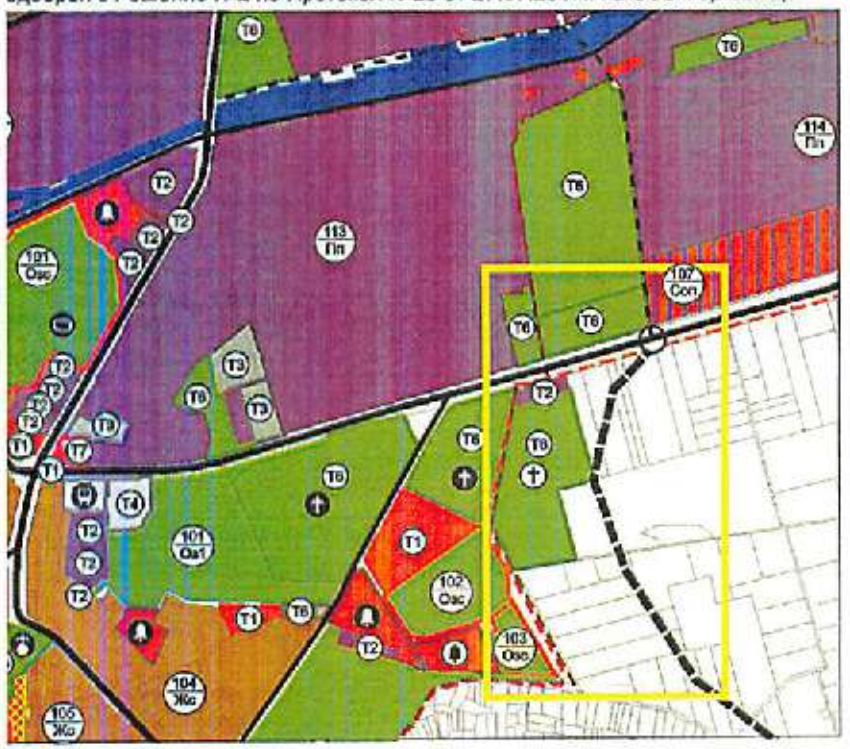

ПРЕДЛОЖЕНИЕ ЗА ИЗМЕНЕНИЕ НА
ОБЩ УСТРОЙСТВЕН ПЛАН НА ОБЩИНА ТЪРГОВИЩЕ,
одобрен с Решение №2 по Протокол №25 от 27.07.2017 г. на ОбС Търговище

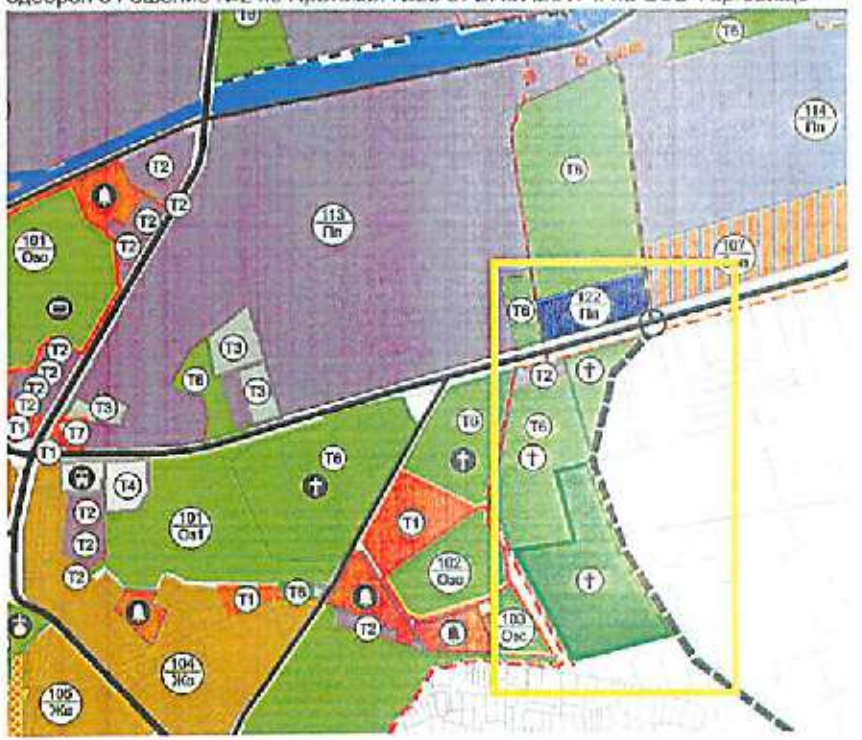

Устройствени зони и устройствени режими

Жилищна зона с преобладаващо застрояване със средна височина (Жс)
Устройва се съгласно чл.чл.17 и 18 от Наредба №7; Пзастр 70%; Кинт 2,0; Позел 30%; височина 15(5ет)

Предимно производствена зона (Пп)
Устройва се съгласно чл.25 от Наредба №7. Включва и инфраструктура, обслужваща селското стопанство.
Нормативи за застрояване: Пзастр 60%; Кинт 2,4; Позел 20%; височина 15(3ет)

Терен за производствено-складова дейност (Т2)

Терен за озеленяване - за широко обществено ползване и със специфично предназначение (Т6)

Гробищен парк съществуващ / проектен

Смесена обществено обслужваща и производствено-складова зона (Соп)
Допуска се изграждането на малки и средни предприятия за незамърсяващи производства и занаятчийски работилници, офис-сгради; обекти на деловото и търговско обслужване, пасажерски хотели; тържища; обекти на логистиката и транспорта, в т.ч.обществени паркинг-гаражи.
Нормативи за застрояване: Пзастр 60%; Кинт 1,8; Позел 30%; височина 15(3ет)

Н не се отнася за съоръжения

Републикански път съществуващ / нов

Нови пътни възли

Трасе от първостепенната улична мрежа съществуващо / ново

Граница на населено място съществуваща / проектна

БУЛПЛАНООД

Ръководител на екипа арх. Димитър Костов
Управител инж. Анна Владова
ноември 2021 год.

Съгласно Решение №2 по Протокол №25/27.01.2022г.

БУЛПЛАН®
Компания за градоустройствено планиране, инвестиционни проучвания и информационни технологии

София 1164, ул. "Добри Войников" 31
тел/факс (02) 9885669
e-mail: bulplan@abv.bg
www.bulplan.eu

ВЪЗЛОЖИТЕЛ: СИМОНА ТОНКОВА
Собственик на поземлени имоти с идентификатори 73626.33.92 и 73626.33.93 по КККР на гр. Търговище

З А Д А Н И Е
ЗА
ИЗМЕНЕНИЕ НА ПОДРОБЕН УСТРОЙСТВЕН ПЛАН – ПЛАН ЗА ЗАСТРОЯВАНЕ ЗА ПОЗЕМЛЕНИ ИМОТИ С ИДЕНТИФИКАТОРИ 73626.33.92 и 73626.33.93 ПО КККР НА ГР. ТЪРГОВИЩЕ

Изготвил:

арх. Димитър Костов



Управител на
БУЛПЛАН ООД:

инж. Анна Владова

януари 2022 г.

I. Общи данни. Териториален обхват и съществуващо положение

Действащият подробен устройствен план – план за застрояване (ПУП-ПЗ) за ПИ с идентификатор 73626.33.8 по КККР на гр. Търговище, м. „Табачка" е одобрен с решение № 5 по протокол № 54 от 31.08.2011 г. и публикувано в ДВ. бр. 74 / 21.09.2011 г.

Съгласно приложената актуална скица към удостоверение № 25-372531-29.12.2021 г. на Служба по геодезия, картография и кадастър – гр. Търговище имот 73626.33.8 е разделен на два имота с идентификатори 73626.33.92 и 73626.33.93, които са собственост на едно и също лице.

С действащия ПУП имотът е определен за устройване на гробищен парк. Същият е включен в устройствена зона Оз, като са определени следните застроителни параметри: Пзастр. 2%, Кинт 0,02, Позел 60%, Н 10 м; начин на застрояване – свободно.

Планът е придружен от план-схема на елементите на техническата инфраструктура по чл. 64, ал. 2 от ЗУТ. Проектната документация на ПУП е придружена от становища на:

- „ВиК" ООД, гр. Търговище относно възможността вода за питейно-битови нужди да бъде осигурена от уличен водопровод ф100 АС, намиращ се на 100 м западно от имота на бул. „Никола Маринов", а отвеждането на отпадъчните води може да се извърши в канализационна мрежа ф400 мм, минаваща през съседен имот на разстояние 20 м от западната граница на имота;

- Е.ОН България относно възможността обектът да бъде електрозахранен за заявена предоставена мощност 15 kW от съществуващо ел.табло „ТЕМО", захранено от МТТ „Антас", монтирано в близост до обекта (на ок. 250 м);

- становище от Областна дирекция на МВР – Сектор Пътна полиция – Търговище по отношение организацията на движението при новооформения вход/изход от бул. „Н. Маринов" към ПИ 73236.33.8;

- становище на Областно пътно управление – Търговище, в което е посочено, че съгласуването на ПУП-КТ не е в пълномощията на ОПУ – Търговище, тъй като имотът не граничи с път от републиканската пътна мрежа;

- със свое решение № ШУ-37-ПР/2010 г. РИОСВ Шумен е дала преценка да не се извършва Оценка на въздействието на околната среда на инвестиционното предложение.

С решение № ПП-02-01/24.01.2012 г. Комисията по чл. 17, ал. 1, т. 1 от ЗОЗЗ към Областна дирекция „Земеделие" – Търговище е променила предназначението на земеделската земя, представляваща предметния имот, за изграждане на обект „Гробищен парк".

Съгласно приложена актуална скица на имотите към удостоверение № 25-372531-29.12.2021 г. на Служба по геодезия, картография и кадастър – гр. Търговище трайното предназначение на имотите е земеделска, начин на трайно ползване „нива", вид собственост „частна".

Поземлените имоти са разположени в североизточната част на града в проектната му граница съгласно ОУПО. Понастоящем имотите са извън регулация, като западната граница на имот 73626.33.92 тангира до регулационната граница на града.

Имотите имат осигурен транспортен достъп от юг откъм ул. „Никола Маринов". От север имотите граничат с ПИ 33.7, от запад имот 92 - с ПИ 33.710 (УПИ II-за овощен разсадник, кв. 13), а от изток имот 93 – с ПИ 33.2 „за селскостопански, горски, ведомствен път". Площта на имот 73626.33.92 е 4980 кв.м, а на 73626.33.93 – 11590 кв.м.

Имотите не са захранени с техническа инфраструктура – водоснабдяване, канализация и електрозахранване.

Териториалният обхват е отразен в графичен вид в приложената „Скица - предложение за изменение на ПУП-ПЗ" (виж Приложение №1).

II. Мотиви за необходимостта от изготвяне на проект за изменение на ПУП-ПЗ

Инвестиционното намерение на собственика на имотите за изграждане на гробищен парк е отпаднало. Пред вид актуалната обществено-икономическа обстановка, собственикът възнамерява да развие производствено-складови и обслужващи дейности, като изгради необходимите за това сгради с административно, производствено и складово предназначение, както и свързаната с дейността техническа инфраструктура.

Функцията, съдържаща се в инвестиционното намерение, съответства в максимална степен на устройственото зониране, предвидено с ОУПО за прилежащите територии: предимно производствена зона (113/Пп и 114/Пп) и смесена обществообслужваща и производствено-складова зона (107/Соп).

III. Цел на проекта за изменение на ПУП-ПЗ

Целта на проекта за изменение на ПУП-ПЗ е да се определи нов устройствен статут за ПИ с идентификатори 73626.33.92 и 73626.33.93, като се промени предназначението от „за гробищен парк" в „производствено-складови дейности" и по този начин се създадат условия за реализация на инвестиционното намерение.

IV. Основание за изменение на ПУП-ПЗ

Утежнената социално-икономическа обстановка в страната, вкл. актуалните инфлационни процеси. са наложили промяна в инвестиционните намерения на частния собственик, с оглед създаване на възможност за развитие на стопанска дейност и създаване на нови работни места. Общият устройствен план отразява устройствения статут на имотите (за гробищен парк) към момента на изработването му.

Изработването и процедирането на проекта за изменение на ПУП-ПЗ ще се изпълни едновременно с проект за изменение на Общия устройствен план на община Търговище при условията на чл. 134, ал. 3 от ЗУТ:

.....

(3) Когато изменението на подробния устройствен план налага и изменение на действащ общ устройствен план, първо се изменя общият устройствен план. Органът по чл. 124, който разрешава изработването на проекта за изменение на общия устройствен план, може да допусне двата плана да се изменят едновременно при условията и по реда за съответния план, предвидени в закона, като изменението на подробния устройствен план се одобрява след одобряване изменението на общия устройствен план,...."

Основание за изменение ПУП-ПЗ за ПИ с идентификатори 73626.33.92 и 73626.33.93 е предвижданото на Общия устройствен план на община Търговище след неговото изменение, на основание чл. 134, ал. 2.

V. Въздействие на режими за особена териториалноустройствена защита

Поземлените имоти не попадат в защитени територии по смисъла на Закона за защитените територии и в защитени зони по смисъла на Закона за биологичното разнообразие, както и в санитарно-охранителни зони около водоизточници и съоръжения за питейно-битово водоснабдяване, съгласно Закона за водите.

В границите на имотите не са разположени защитени територии за опазване на недвижимото културно наследства, съгласно Закона за културното наследство.

VI. Изисквания към проектното решение

Проектът за изменение на ПУП-ПЗ да отговаря на следните изисквания: нормативите за застрояване на имотите са: Пзастр. 80%, Кинт 2,4, Позел 20%, Н мах 15,0 м. Н мах. не се отнася за съоръжения. Показателят за плътност на застрояване включва всички технологични пътища и обслужващи открити площи.

- мястото за застрояване да се определи чрез ограничителни линии на застрояване;
- с оглед проектното предвиждане на ОУПО за изграждане на транспортен възел в съседство, мястото за застрояване в ПИ 73626.33.93 да се разположи в западната част на имота.

VII. Изисквания към проектната документация

Графичните и текстови материали на проектите да се изработят съгласно Наредба № 8 за обема и съдържанието на устройствените планове.

Проектът за изменение на ПУП – ПЗ да съдържа следното:

- графични материали:

- Проект за изменение на ПУП-ПЗ в М 1:1000;
- Допълнителни схеми при необходимост.

- обяснителна записка.

Графичните материали на ПУП-ПЗ се изработват в цифров вид върху технически носител и се разпечатват на недеформируема основа и на хартия в М 1:1000.

VIII. Етапи за изработване

Проектът за изменение на ПУП-ПЗ да бъде изработен еднофазно.

Приложения:

Приложение 1 – Скица – предложение за изменение на ПУП-ПЗ в М 1:1000, съгл. чл. 135 ал. 2 от ЗУТ.

Съгласно Решение №12 по Протокол №31/27.01.2022г.

Съгласно Решение № 12 по Протокол № 01/27.01.2022г.

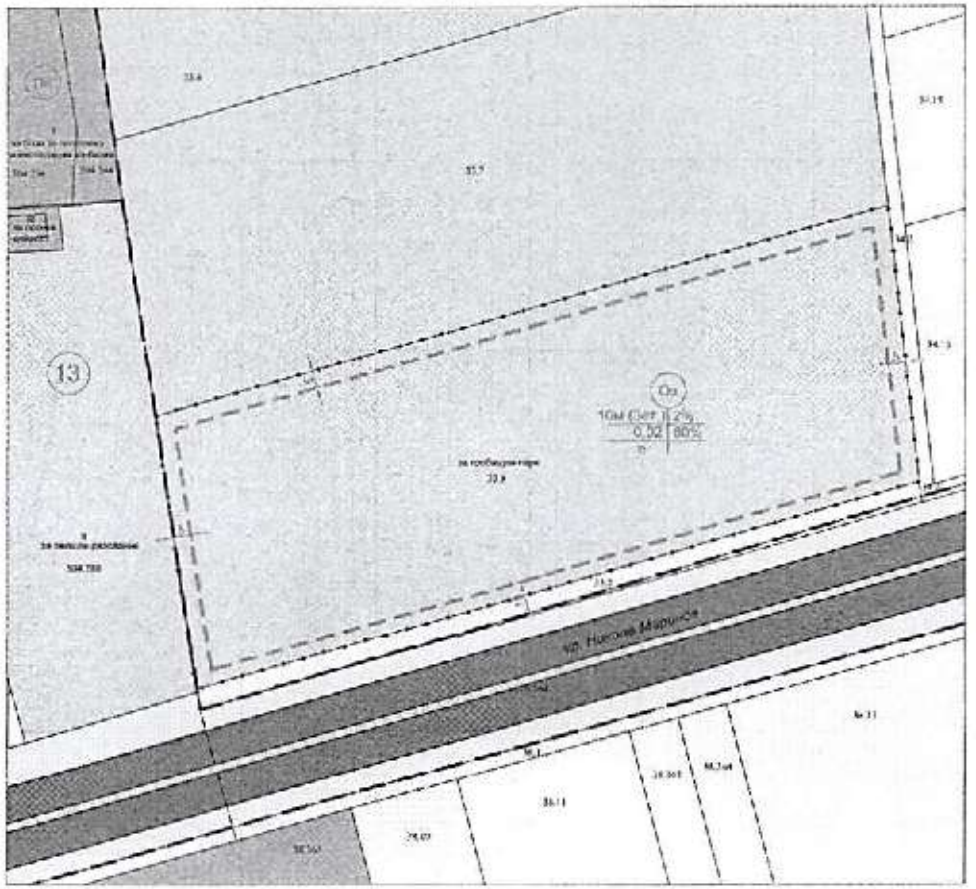

Действащ ПУП-ПЗ за поземлен имот № 73626.33.8 (извън регулация) в м. "Табачка" по кадастралната карта за землището на гр.Търговище, с който имотът се отрежда "за гробище", одобрен с Решение № 5 по Протокол № 54 от 31.08.2011 г. на Общински съвет - гр. Търговище

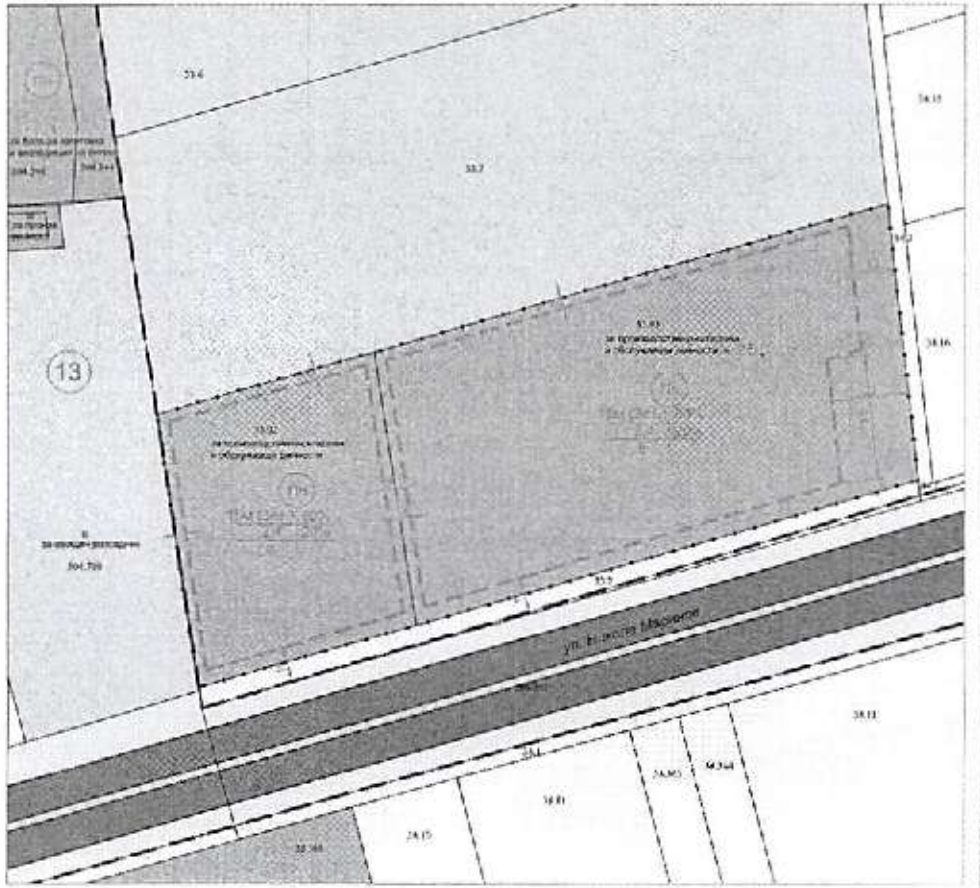

Проект за изменение на ПУП-ПЗ за поземлени имоти № 73626.33.92 и № 73626.33.93 (извън регулация) в м. "Табачка", по кадастралната карта за землището на гр.Търговище, с който имотите се отреждат "за производствено-складови и обслужващи дейности"





ЛЕГЕНДА:

- Поземлени имоти за оразмеляване
- Поземлени имоти - ниви
- Поземлени имоти с предимно производствени дейности
- Улици от първостепенната улична мрежа
- Тротоари
- Поземлени имоти за транспортно-комуникационна инфраструктура - полски път
- Ограничителна линия на застрояване
- Строителна граница на новосъздадено място
- Граница на променен на режим на устройство и застрояване

Проектни устройствени показатели на застрояване

ПИ по КККР	Площ [кв.м]	Предназначение	Устройствени показатели: Максимална височина (в м) (в бр. етажи)	Устройствени показатели: Плътност на застрояване (Пзастр) [%]	Устройствени показатели: Интензивност на застрояване (Кинт)	Устройствени показатели: Мин. озеленена площ [%]	Начин на застрояване: свободно - в	Начин на застрояване: Височина в спк. (в бр. етажи)	Начин на застрояване: свободно - с
73626.33.92	4992	за производствено-складови и обслужващи дейности	до 15м (до 3 ет.)	макс. 80%	макс. 2.4	мин. 20%	+		
73626.33.93	11880	за производствено-складови и обслужващи дейности	до 15м (до 3 ет.)	макс. 80%	макс. 2.4	мин. 20%	+		

* Максималната височина не да влиза в сумиране.
** Позволява се изграждане на застъпващи помощно-технологични сгради и обслужващи спортни площи.



БУЛПЛАН

Проект за изменение на ПУП-ПЗ за ПИ 73626.33.92 и ПИ 73626.33.93 (извън регулация) в м. "Табачка", по КК на землището на гр. Търговище, община Търговище

чертеж:	СХЕМА ПРЕДЛОЖЕНИЕ ЗА ИЗМЕНЕНИЕ НА ПЛАН ЗА ЗАСТРОЯВАНЕ (ПЗ)
база:	Задание по чл. 125 от ЗУТ
изпълнител:	СИМОНА ЕНГЕКОВА ТОНЧЕВА,
проектант:	арх. Петя Милкова
мащаб: 1:1000	
управител:	инж. Анна Вълкова
дата: 01.2022г.	

До
КМЕТА
на Община Търговище

ОБЩИНА ТЪРГОВИЩЕ
Регистрационна бележка
РД-01-12196/06.12.21Г

ДОКЛАДНА ЗАПИСКА

от Миролюб Георгиев – Директор на ОП „Обреди“

ОТНОСНО: Разширение на Гробищен парк - Търговище

Уважаеми г-н Кмет,

Във връзка с многократното повишеното ползване на нови гробни места (ГМ) и запълване на най-новия гробищен парк е наложително да се предприеме процедура по разширение на най нов гробищен парк – Търговище в посока – юг и изток.

Справка за извършени погребения в ново ГМ за последните три години, както следва:

1. За 2019 година са извършени 193 бр. погребения в ново гробно място;
2. За 2020 година са извършени 244 бр. погребения в ново гробно място;
3. До 30.11.2021 година са извършени 264 бр. погребения в ново гробно място.

02.12.2021 г.
гр. Търговище

Директор ОП „Обреди“:
/М. Георгиев/