АГЕНЦИЯ ПО ГЕОДЕЗИЯ, КАРТОГРАФИЯ И КАДАСТЪР
СЛУЖБА ПО ГЕОДЕЗИЯ, КАРТОГРАФИЯ И КАДАСТЪР - ГР. ТЪРГОВИЩЕ
7700, ПОЩЕНСКА КУТИЯ 184, Ул. "ЛИЛИЯ" №2, 0601/67325; 67644,
targovishte@cadastre.bg БУЛСТАТ:130362903

# СКИЦА НА ПОЗЕМЛЕН ИМОТ
# № 15-780137-26.08.2019 г.

Поземлен имот с идентификатор **73626.174.175**

Гр. **Търговище**, общ. **Търговище**, обл. **Търговище**
По кадастралната карта и кадастралните регистри, одобрени със **Заповед РД-18-18/17.06.2005 г. на ИЗПЪЛНИТЕЛЕН ДИРЕКТОР НА АГКК**
Последно изменение със заповед: **КД-14-25-126/25.03.2011 г. на НАЧАЛНИК НА СГКК - ТЪРГОВИЩЕ**
Адрес на поземления имот: **гр. Търговище, местност ДРАКА**
Площ: **745 кв.м**
Трайно предназначение на територията: **Земеделска**
Начин на трайно ползване: **За земеделски труд и отдих (съгласно § 4 от ПЗР на ЗСПЗЗ)**
Категория на земята: **0**

Координатна система КК2005

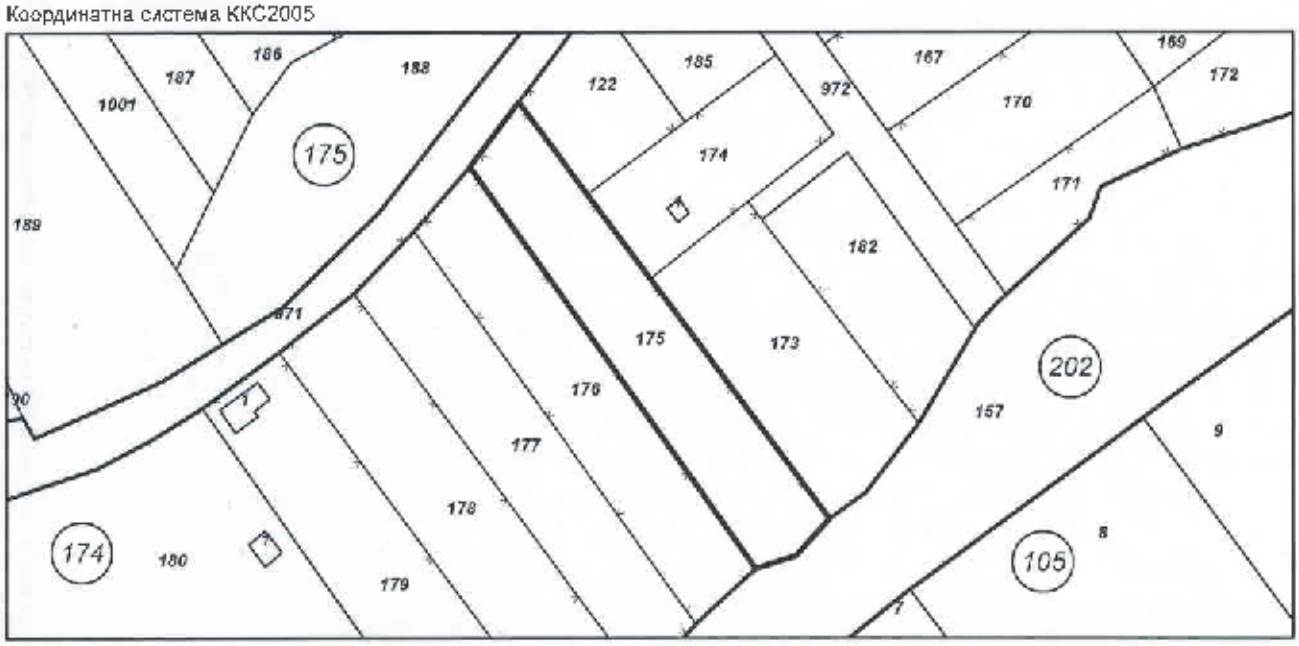


**М 1:1000**

Предходен идентификатор: **няма**
Номер по предходен план: **174175**
Съседи: **73626.174.176, 73626.174.173, 73626.202.157, 73626.174.174, 73626.202.971, 73626.174.122**

Собственици:
1. **000875920, ОБЩИНА ТЪРГОВИЩЕ**
площ 745 кв.м. от правото на собственост
Акт за частна общинска собственост № 122 том XII рег. 6528 от 23.08.2012г., издаден от Служба по вписванията - Търговище

Носители на други вещни права:
**няма данни**

Скица **№ 15-780137-26.08.2019 г.** издадена въз основа на документ с входящ **№ 01-371083-16.08.2019 г.**

/Бистра Бончева/

СЛУЖБА ПО ГЕОДЕЗИЯ, КАРТОГРАФИЯ И КАДАСТЪР - ГР. ТЪРГОВИЩЕ
7700, ПОЩЕНСКА КУТИЯ 184, Ул. "ЛИЛИЯ" №2 0601/67325; 67644,
targovishte@cadastre.bg БУЛСТАТ:130362903

# СКИЦА НА ПОЗЕМЛЕН ИМОТ
# № 15-735591-07.07.2021 г.

Поземлен имот с идентификатор **73626.178.246**

Гр. **Търговище**, общ. **Търговище**, обл. **Търговище**
По кадастралната карта и кадастралните регистри, одобрени със **Заповед РД-18-18/17.06.2005 г.**
**на ИЗПЪЛНИТЕЛЕН ДИРЕКТОР НА АГКК**
Последно изменение на кадастралната карта и кадастралните регистри, засягащо поземления имот **е от 25.11.2009 г.**
Адрес на поземления имот: **гр. Търговище, п.к. 7700, ., местност КОВАНЛЪКА**
Площ: **1027 кв. м**
Трайно предназначение на територията: **Земеделска**
Начин на трайно ползване: **За земеделски труд и отдих (съгласно § 4 ПЗРЗСПЗЗ)**
Категория на земята: **3**

Координатна система ККС2005

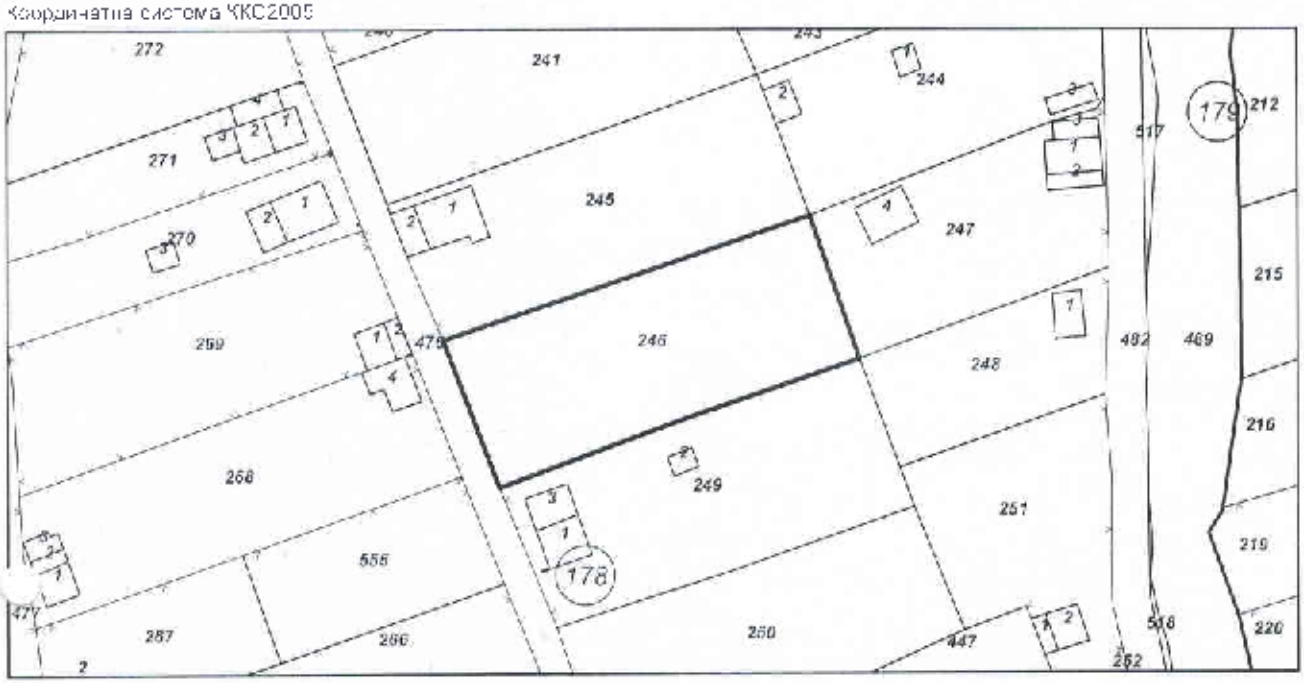


**М 1:1000**

Предишен идентификатор: **няма**
Номер по предходен план: **3427**
Съседи: **73626.178.249, 73626.178.248, 73626.178.247, 73626.178.244, 73626.178.245, 73626.178.476**

Собственици по данни от КРНИ:
1. **000875920, ОБЩИНА ТЪРГОВИЩЕ**
площ 1028 кв. м от правото на собственост
Акт за частна общинска собственост № 42 том IV от 28.04.2009г., издаден от СЛУЖБА ПО ВПИСВАНИЯТА - имотен регистър Търговище

Носители на други вещни права по данни от КРНИ:
**няма данни**

Скица **№ 15-735591-07.07.2021 г.** издадена въз основа на заявление с входящ **№ 01-354721-29.06.2021 г.**

Подписан с лицевен сертификат НИК НА ЗТОРОНЕВА ВОЛОНЕВА
F
DN: C=BG, L=SU
OID.2.5.4.97=NTR
CN=БИЗНЕС НА ЗТО

СЛУЖБА ПО ГЕОДЕЗИЯ, КАРТОГРАФИЯ И КАДАСТЪР - ГР. ТЪРГОВИЩЕ
7700, ПОШЕНСКА КУТИЯ 184, Ул. "ЛИЛИЯ" №2, 0601/87325; 87644,
targov.shte@cadastre.bg, БУЛСТАТ:130362903

# СКИЦА НА ПОЗЕМЛЕН ИМОТ
# № 15-735597-07.07.2021 г.

Поземлен имот с идентификатор **73626.178.309**

Гр. **Търговище**, общ. **Търговище**, обл. **Търговище**
По кадастралната карта и кадастралните регистри, одобрени със **Заповед РД-18-18/17.06.2005 г.**
**на ИЗПЪЛНИТЕЛЕН ДИРЕКТОР НА АГКК**
Последно изменение на кадастралната карта и кадастралните регистри, засягащо поземления имот **е от 10.08.2012 г.**
Адрес на поземления имот: **гр. Търговище, п.к. 7700, ., местност КОВАНЛЪКА**
Площ: **981 кв. м**
Трайно предназначение на територията: **Земеделска**
Начин на трайно ползване: **За земеделски труд и отдих (съгласно § 4 ПЗРЗСПЗЗ)**
Категория на земята: **3**

Координатна система ККС2005




**М 1:1000**

Предишен идентификатор: **няма**
Номер по предходен план: **няма**
Съседи: **73626.178.541, 73626.178.325, 73626.178.324, 73626.178.310, 73626.178.474, 73626.178.308**

Собственици по данни от КРНИ:
1. **000875920, ОБЩИНА ТЪРГОВИЩЕ**
площ 981 кв. м от правото на собственост
Акт за частна общинска собственост № 160 том IV рег. 1928 депо 736 от 16.05.2009г., издаден от СЛУЖБА ПО ВПИСВАНИЯТА - имотен регистър Търговище

Носители на други вещни права по данни от КРНИ:
**няма данни**

Скица **№ 15-735597-07.07.2021 г.** издадена въз основа на заявление с входящ **№ 01-354721-29.06.2021 г.**

Подписан с цифров сертификат BISTRA STOYCHEVA BONCHEVA
DN: C=BG, L=Sofia, O=Geodesy Ca... ...ency,
OID.2.5.4.97=NTRBG-130362903, ...
CN=BISTRA STOYCHEVA BONCH... ...ste.bg

СЛУЖБА ПО ГЕОДЕЗИЯ, КАРТОГРАФИЯ И КАДАСТЪР - ГР. ТЪРГОВИЩЕ
7700, ПОШЕНСКА КУТИЯ 184, Ул. "ПИЛИЯ" №2, 0601/67325; 67644
targovishte@cadastre.bg, БУЛСТАТ:130362903

# СКИЦА НА ПОЗЕМЛЕН ИМОТ
# № 15-735598-07.07.2021 г.

Поземлен имот с идентификатор **73626.178.388**

Гр. **Търговище**, общ. **Търговище**, обл. **Търговище**
По кадастралната карта и кадастралните регистри, одобрени със **Заповед РД-18-18/17.06.2005 г.**
**на ИЗПЪЛНИТЕЛЕН ДИРЕКТОР НА АГКК**
Последно изменение на кадастралната карта и кадастралните регистри, засягащо поземления имот **е от 16.08.2016 г.**
Адрес на поземления имот: **гр. Търговище, п.к. 7700, местност КОВАНЛЪКА**
Площ: **1264 кв. м**
Трайно предназначение на територията: **Земеделска**
Начин на трайно ползване: **За земеделски труд и отдих (съгласно § 4 ПЗРЗСПЗЗ)**
Категория на земята: **3**

Координатна система ККС2005




**М 1:1000**

Предишен идентификатор: **няма**
Номер по предходен план: **няма**
Съседи: **73626.178.481, 73626.178.389, 73626.178.390, 73626.178.391, 73626.178.482, 73626.178.256**

Собственици по данни от КРНИ:
1. **000875920, ОБЩИНА ТЪРГОВИЩЕ**
Няма данни за идеалните части
Акт за частна общинска собственост № 66 том V рег. 2110 дело 842 от 30.05.2009г., издаден от Служба по вписванията гр.Търговище

Носители на други вещни права по данни от КРНИ:
**няма данни**

Скица **№ 15-735598-07.07.2021 г.** издадена въз основа на заявление с входящ. **№ 01-354721-29.06.2021 г.**

Подписан с цифрен сертификат: BISTRA STOYCHEVA BONCHEVA
DN: CN=BG, L=Sofia, O=Cendasy
CID 2.5.4.97=NTRBG-130362903
CN=BISTRA STOYCHEVA BON

АГЕНЦИЯ ПО ГЕОДЕЗИЯ, КАРТОГРАФИЯ И КАДАСТЪР
СЛУЖБА ПО ГЕОДЕЗИЯ, КАРТОГРАФИЯ И КАДАСТЪР - ГР. ТЪРГОВИЩЕ
7700, ПОЩЕНСКА КУТИЯ 184, Ул. "ЛИЛИЯ" №2, 0601/67325; 67644,
targovishte@cadastre.bg, БУЛСТАТ:130362903



# СКИЦА НА ПОЗЕМЛЕН ИМОТ
# № 15-369630-07.05.2020 г.

Поземлен имот с идентификатор **73626.179.141**

Гр. **Търговище**, общ. **Търговище**, обл. **Търговище**
По кадастралната карта и кадастралните регистри, одобрени със **Заповед РД-18-18/17.06.2005 г. на ИЗПЪЛНИТЕЛЕН ДИРЕКТОР НА АГКК**
Последно изменение на кадастралната карта и кадастралните регистри, засягащо поземления имот **е от 05.02.2010 г.**
Адрес на поземления имот: **гр. Търговище, п.к. 7700, ., местност КОВАНЛЪКА**
Площ: **483 кв. м**
Трайно предназначение на територията: **Земеделска**
Начин на трайно ползване: **За земеделски труд и отдих (съгласно § 4 от ПЗР на ЗСПЗЗ)**
Категория на земята: **4**

Координатна система КК2005

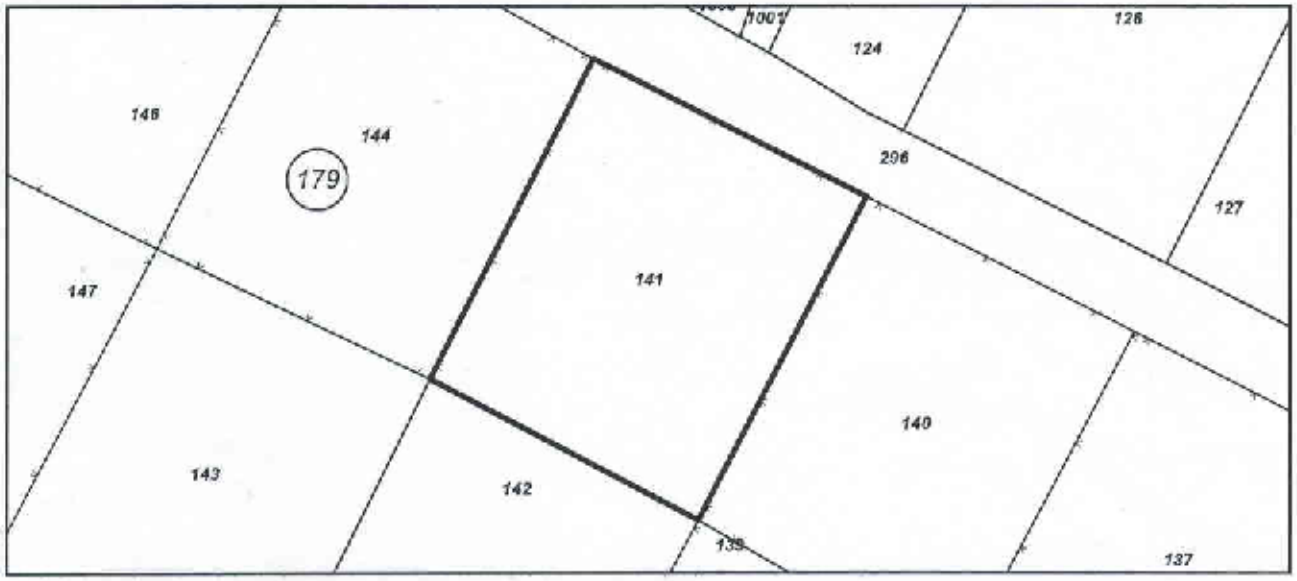


**М 1:500**

Предишен идентификатор: **няма**
Номер по предходен план: **3120**
Съседи: **73626.179.143, 73626.179.142, 73626.179.139, 73626.179.140, 73626.179.296, 73626.179.144**

Собственици по данни от КРНИ:
1. **000875920, ОБЩИНА ТЪРГОВИЩЕ**
площ 483 кв. м от правото на собственост
Акт за частна общинска собственост № 175 том X от 30.10.2009г., издаден от СЛУЖБА ПО ВПИСВАНИЯТА - имотен регистър Търговище

Носители на други вещни права по данни от КРНИ:
**няма данни**

Скица **№ 15-369630-07.05.2020 г.** издадена въз основа на заявление с входящ **№ 01-171404-28.04.2020 г.**

/Фистра Вончева/

АГЕНЦИЯ ПО ГЕОДЕЗИЯ, КАРТОГРАФИЯ И КАДАСТЪР
София 1618, кв. Павлово, ул. Мусала №1
тел.: 02/818 83 83, стр.: 109/355 53 33
ACAD@CADASTRE.BG • WWW.CADASTRE.BG
СЛУЖБА ПО ГЕОДЕЗИЯ, КАРТОГРАФИЯ И КАДАСТЪР - ГР. ТЪРГОВИЩЕ
7700, ПОЩЕНСКА КУТИЯ 184, Ул. "ЛИЛИЯ" №2, 0601/67325; 67644,
targovishte@cadastre.bg, БУЛСТАТ:130362903

# СКИЦА НА ПОЗЕМЛЕН ИМОТ
# № 15-780159-26.08.2019 г.

Поземлен имот с идентификатор **73626.524.48**

Гр. **Търговище**, общ. **Търговище**, обл. **Търговище**
По кадастралната карта и кадастралните регистри, одобрени със **Заповед РД-18-18/17.06.2005 г. на ИЗПЪЛНИТЕЛЕН ДИРЕКТОР НА АГКК**
Последно изменение със заповед: **КД-14-25-268/29.06.2011 г. на НАЧАЛНИК НА СГКК - ТЪРГОВИЩЕ**
Адрес на поземления имот: **гр. Търговище**
Площ: **494 кв.м**
Трайно предназначение на територията: **Земеделска**
Начин на трайно ползване: **За земеделски труд и отдих (съгласно § 4 от ПЗР на ЗСПЗЗ)**
Категория на земята: **6**

Координатна система ККС2005

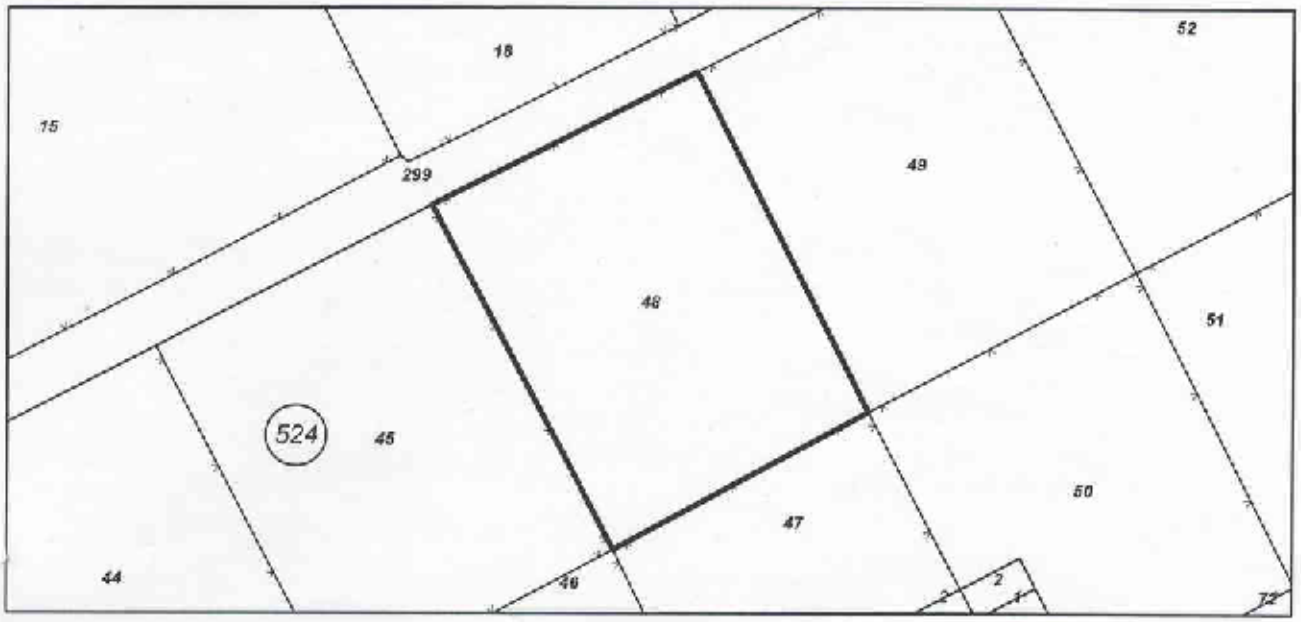


**М 1:500**

Предходен идентификатор: **няма**
Номер по предходен план: **няма**
Съседи: **73626.524.45, 73626.524.46, 73626.524.47, 73626.524.50, 73626.524.49, 73626.524.299**

Собственици:
**1. 000875920, ОБЩИНА ТЪРГОВИЩЕ**
площ 494 кв.м. от правото на собственост
Акт за частна общинска собственост № 17 том IV рег. 847 дело 632 от 27.02.2019г., издаден от Служба по вписванията гр.Търговище

Носители на други вещни права:
**няма данни**

Скица **№ 15-780159-26.08.2019 г.** издадена въз основа на документ с входящ **№ 01-371083-16.08.2019 г.**

АГЕНЦИЯ ПО ГЕОДЕЗИЯ, КАРТОГРАФИЯ И КАДАСТЪР • СЛУЖБА ТЪРГОВИЩЕ

/Вистра Вончева/

СЛУЖБА ПО ГЕОДЕЗИЯ, КАРТОГРАФИЯ И КАДАСТЪР - ГР. ТЪРГОВИЩЕ

7700, ПОЩЕНСКА КУТИЯ 184, Ул. "ЛИЛИЯ" №2, 0601/67325; 67644,
targovishte@cadastre.bg, БУЛСТАТ:130362903

# СКИЦА НА ПОЗЕМЛЕН ИМОТ
# № 15-353021-18.04.2019 г.

Поземлен имот с идентификатор **73626.524.80**

Гр. **Търговище**, общ. **Търговище**, обл. **Търговище**
По кадастралната карта и кадастралните регистри, одобрени със **Заповед РД-18-18/17.06.2005 г. на ИЗПЪЛНИТЕЛЕН ДИРЕКТОР НА АГКК**
Последно изменение със заповед: **КД-14-25-268/29.06.2011 г. на НАЧАЛНИК НА СГКК - ТЪРГОВИЩЕ**
Адрес на поземления имот: **гр. Търговище**
Площ: **497 кв.м**
Трайно предназначение на територията: **Земеделска**
Начин на трайно ползване: **За земеделски труд и отдих (съгласно § 4 от ПЗР на ЗСПЗЗ)**
Категория на земята при неполивни условия: **6**

Координатна система БГС2005

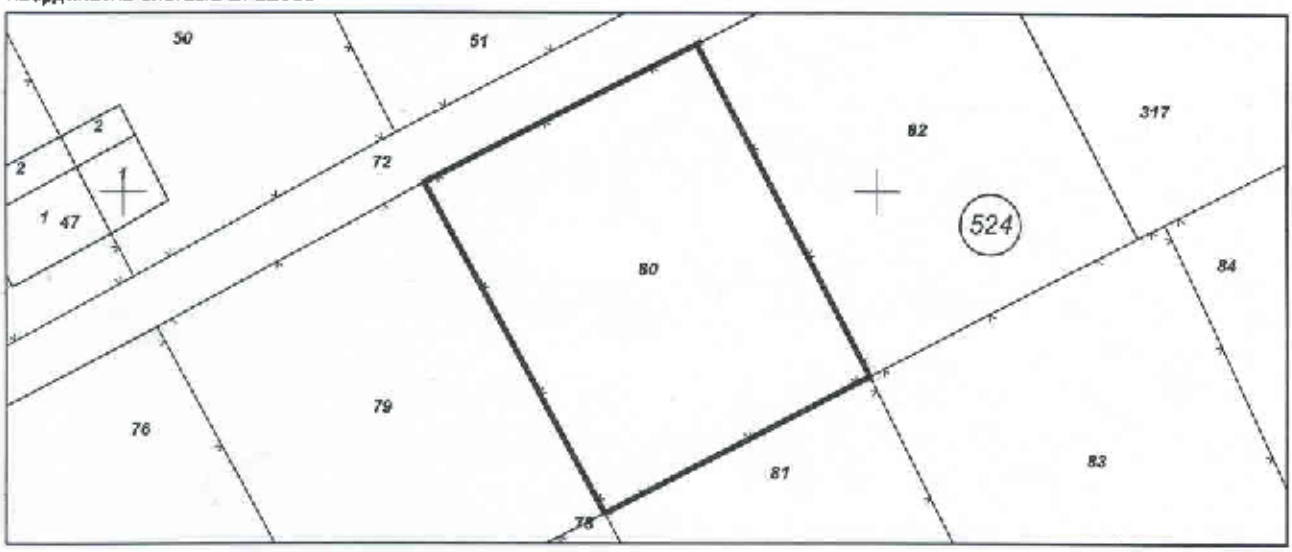


**М 1:500**

Стар идентификатор: **няма**
Номер по предходен план: **няма**
Съседи: **73626.524.79, 73626.524.78, 73626.524.81, 73626.524.83, 73626.524.82, 73626.524.72**

Собственици:
1. **000875920, ОБЩИНА ТЪРГОВИЩЕ**
Няма данни за идеалните части
Акт за общинска собственост № 167 том VI рег. 2584 от 09.05.2013г., издаден от Служба по вписванията - Търговище

Носители на други вещни права:
**няма данни**

**Сгради, които попадат върху имота**
...

Скица **№ 15-353021-18.04.2019 г.** издадена въз основа на документ с входящ **№ 01-168735-15.04.2019 г.**

/Фатме Салиева/

СЛУЖБА ПО ГЕОДЕЗИЯ, КАРТОГРАФИЯ И КАДАСТЪР - ГР. ТЪРГОВИЩЕ
7700, ПОЩЕНСКА КУТИЯ 184, Ул. "ЛИЛИЯ" №2, 0601/67325; 67644,
targovishte@cadastre.bg, БУЛСТАТ:130362903

# СКИЦА НА ПОЗЕМЛЕН ИМОТ
# № 15-122365-08.02.2021 г.

Поземлен имот с идентификатор **73626.524.152**

Гр. **Търговище**, общ. **Търговище**, обл. **Търговище**
По кадастралната карта и кадастралните регистри, одобрени със **Заповед РД-18-18/17.06.2005 г. на ИЗПЪЛНИТЕЛЕН ДИРЕКТОР НА АГКК**
Последно изменение на кадастралната карта и кадастралните регистри, засягащо поземления имот **е от 08.02.2021 г.**
Адрес на поземления имот: **гр. Търговище**
Площ: **1026 кв. м**
Трайно предназначение на територията: **Земеделска**
Начин на трайно ползване: **За земеделски труд и отдих (съгласно § 4 ПЗРЗСПЗЗ)**
Категория на земята: **0**

Координатна система КК2005




**М 1:1000**

Предишен идентификатор: **няма**
Номер по предходен план: **01, квартал: 01, парцел: 1998**
Съседи: **73626.524.151, 73626.524.150, 73626.524.153, 73626.524.154, 73626.524.169, 73626.524.146**

Скица **№ 15-122365-08.02.2021 г.** издадена въз основа на заявление с входящ **№ 01-45375-28.01.2021 г.**

АГЕНЦИЯ ПО ГЕОДЕЗИЯ,
КАРТОГРАФИЯ И КАДАСТЪР

Сосия 1818, ул. Москва №1
тел.: 02/818 83 [illegible]
acad@cadastre.bg • www.[illegible]



СЛУЖБА ПО ГЕОДЕЗИЯ, КАРТОГРАФИЯ И КАДАСТЪР - ГР. ТЪРГОВИЩЕ

7700, ПОЩЕНСКА КУТИЯ 184, Ул. "ЛИЛИЯ" №2, 0601/67325; 67644,
targovishte@cadastre.bg, БУЛСТАТ:130362903

# СКИЦА НА ПОЗЕМЛЕН ИМОТ
# № 15-236287-09.03.2020 г.

Поземлен имот с идентификатор **73626.524.154**

Гр. **Търговище**, общ. **Търговище**. обл. **Търговище**
По кадастралната карта и кадастралните регистри, одобрени със **Заповед РД-18-18/17.06.2005 г. на ИЗПЪЛНИТЕЛЕН ДИРЕКТОР НА АГКК**
Последно изменение със заповед: **КД-14-25-268/29.06.2011 г. на НАЧАЛНИК НА СГКК - ТЪРГОВИЩЕ**
Адрес на поземления имот: **гр. Търговище**
Площ: **1068 кв.м**
Трайно предназначение на територията: **Земеделска**
Начин на трайно ползване: **За земеделски труд и отдих (съгласно § 4 от ПЗР на ЗСПЗЗ)**
Категория на земята: **0**

Координатна система ККС2005

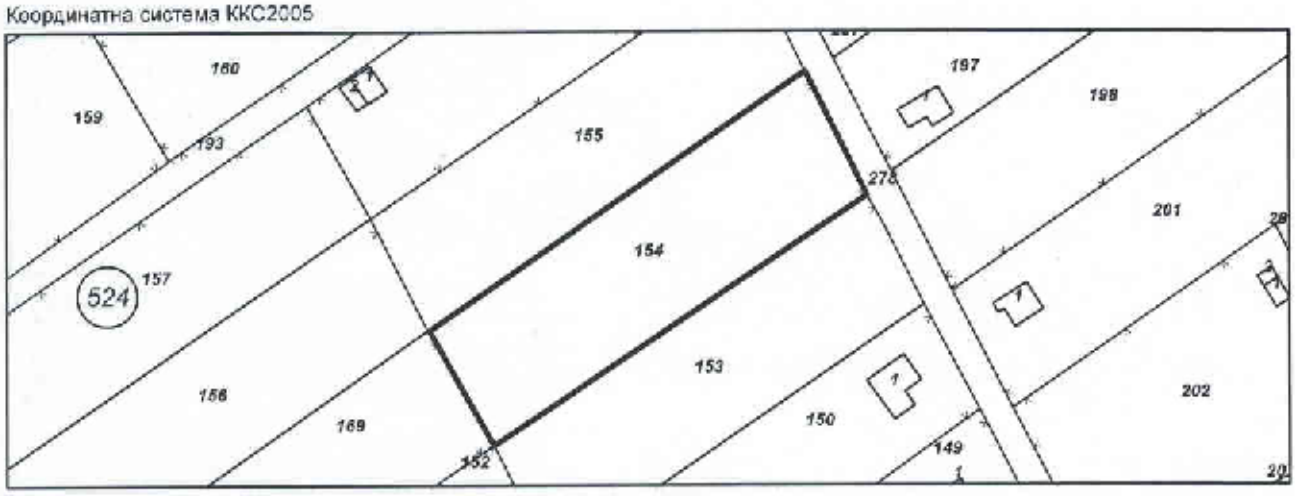


**М 1:1000**

Предходен идентификатор: **няма**
Номер по предходен план: **няма**
Съседи: **73626.524.169, 73626.524.152, 73626.524.153, 73626.524.278, 73626.524.155**

Собственици:
1. **000875920, ОБЩИНА ТЪРГОВИЩЕ**
площ 1068 кв.м. от правото на собственост
Акт за частна общинска собственост № 7 том XIX рег. 9392 от 11.12.2012г., издаден от Служба по вписванията - Търговище

Носители на други вещни права:
**няма данни**

Скица **№ 15-236287-09.03.2020 г.** издадена въз основа на документ с входящ **№ 01-110368-02.03.2020 г.**

**/Бистра Бончева/**

СЛУЖБА ПО ГЕОДЕЗИЯ, КАРТОГРАФИЯ И КАДАСТЪР - ГР. ТЪРГОВИЩЕ
7700, ТОЩЕНСКА КУЛА 184, УЛ. "ЛИЛИЯ" №2, 0601/67325; 67644,
tergovishte@cadastre.bg, БУЛСТАТ:130362903

# СКИЦА НА ПОЗЕМЛЕН ИМОТ
# № 15-735604-07.07.2021 г.

Поземлен имот с идентификатор **73626.524.310**

Гр. **Търговище**, общ. **Търговище**, обл. **Търговище**
По кадастралната карта и кадастралните регистри, одобрени със **Заповед РД-18-18/17.06.2005 г.**
**на ИЗПЪЛНИТЕЛЕН ДИРЕКТОР НА АГКК**
Последно изменение на кадастралната карта и кадастралните регистри, засягащо поземления имот **е от 10.03.2014 г.**
Адрес на поземления имот: **гр. Търговище**
Площ: **471 кв. м**
Трайно предназначение на територията: **Земеделска**
Начин на трайно ползване: **За земеделски труд и отдих (съгласно § 4 ПЗРЗСПЗЗ)**
Категория на земята: **0**

Координатна система КК2005

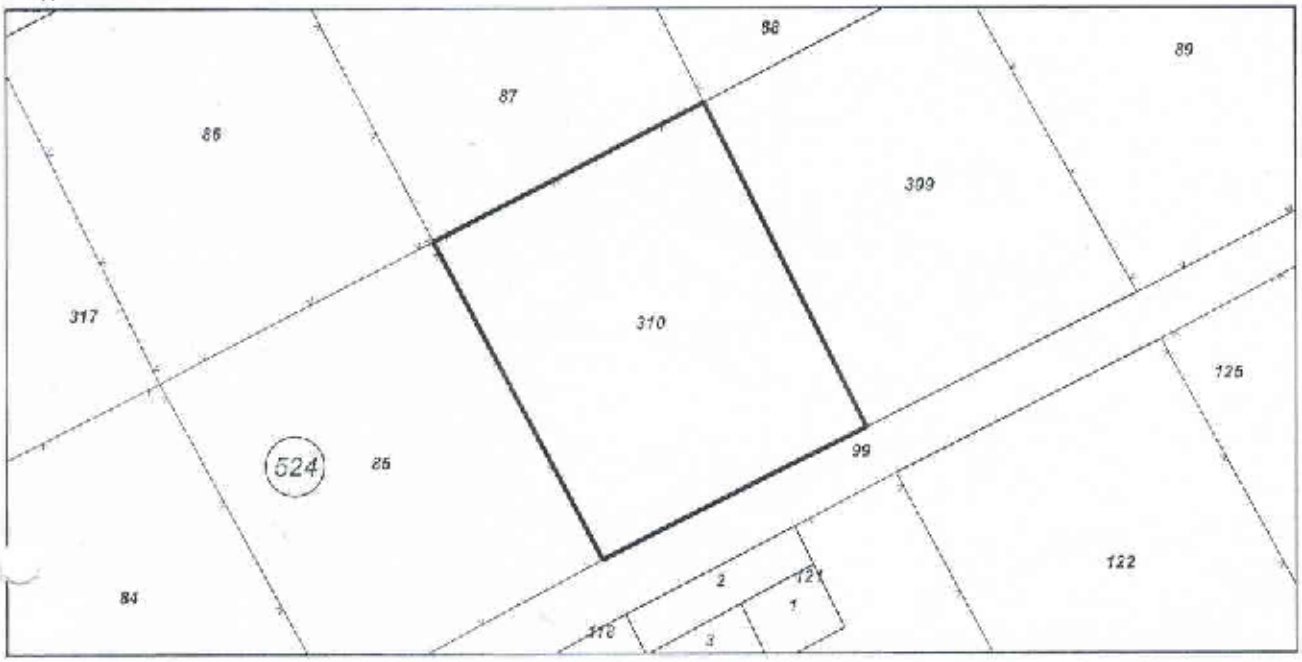


**М 1:500**

Предишен идентификатор: **няма**
Номер по предходен план: **няма**
Съседи: **73626.524.85, 73626.524.99, 73626.524.309, 73626.524.88, 73626.524.87, 73626.524.86**

Собственици по данни от КРНИ:
1. **000875920, ОБЩИНА ТЪРГОВИЩЕ**
Няма данни за идеалните части
Акт за частна общинска собственост № 174 том VII рег. 2519 от 26.05.2014г., издаден от Служба по вписванията гр. Търговище

Носители на други вещни права по данни от КРНИ:
**няма данни**

Скица **№ 15-735604-07.07.2021 г.** издадена въз основа на заявление с входящ **№ 01-354721-29.06.2021 г.**

Подписано квалифицирано от ВЕТКА ВЪЛЧЕВА ВЪЛЧЕВА
Г
ДАТА:
OID.2.5.1.5=[illegible], ЗАМЕСТНИК-ДИРЕКТОР, ОТДЕЛ, ВЕ
CN=ВЕТКА ВЪЛЧЕВА ВЪЛЧЕВА, E=tergovishte@cadastre.bg