ПУП - ПАРЦЕЛАРЕН ПЛАН

Обект: Изграждане на кабелна захранваща линия НН 1kV за нуждите на стационарна контролна единица **АУЗПТ/СКТ № 1071 на Път II-74 "Търговище - Велики Преслав"км 16+500**, част от електронна система за събиране на таксите за ползване на републиканската пътна мрежа на база изминато разстояние за превозни средства с обща технически допустима максимална маса над 3,5т. (Тол) и на база време за леки автомобили с обща технически допустима максимална маса до 3,5т. (електронна винетка)

Фаза: Окончателен проект

Възложител: Агенция "Пътна Инфраструктура"

ОБЯСНИТЕЛНА ЗАПИСКА

Парцеларният план и устройствената схема (съгласно чл.83 ЗУТ) са изготвени по задание от Възложителя.

Целта е дефиниране на трасето на подземен електропровод ниско напрежение 1kV (външно електро захранване) захранващ обект в ПИ: 03037.12.143 в землището на с. Баячево, общ. Търговище, обл. Търговище. За същият е подписан предварителен договор за присъединяване към електропреносната мрежа с *"Електроразпределение Юг" ЕАД*

За целта на проекта са използвани:

1. Официални изходни данни за ПУП, издадени от Общинска администрация гр.Търговище;
2. Дигитално копие от текущата КВС за засегнатите от трасето имоти (графика и имотен регистър) издадени от електронната система на АГКК- КАИС

Изготвен е дигитален модел чрез обединяване на горепоменатите данни.

За участъка от електропровода в строителните граници на с. Баячево е изработен чертеж: „Устройствена схема – външно електрозахранване" в М 1:500, в който е дефинирано трасето на електропровода с изведени координати на чупките в координатна система 2005-Кадастрална. Трасето е с обща дължина: 108,55м и попада изцяло в уличната регулация на с.Баячево.

За участъка от електропровода извън строителните граници на с. Баячево е изработен чертеж „ЛУП - ПАРЦЕЛАРЕН ПЛАН" в М 1:250, в който са дефинирани трасето и сервитутните линии на електропровода: на отстояние 2,00м в ляво и 2,00 м в дясно от трасето съгласно *„наредба 16 от 09.06.2004г"*. Трасето е с обща дължина 33,62 м .

Определени са площите с ограничение в ползването на засегнатите от сервитута на електропровода земеделски имоти и съответно са изготвени регистър на засегнатите имоти, както и баланси по начин на трайно ползване, видове собственост, вид територии. Изготвен е и регистър с координати на трасето и сервитутните линии в Координатна система 2005-Кадастрална.

Проекта е съобразен с „НАРЕДБА за изменение и допълнение на Наредба № 8 от 2001 г. за обема и съдържанието на устройствените схеми и планове"

РЕГИСТЪР по НОМЕРА на ИМОТИ с.БАЯЧЕВО

Имот №	Трайно предназначение	НТП на имота	Кат.	Местност	Площ на имота в дка	Площ на сервитута дка	Дължина на кабела в имота в метри	Вид собственост	Име на собственик име презиме и фамилия / име юрид. лице	Адрес собственици	Стар номер
12.143	Транспорт (ЖП.Държ.Път.Мрежа)	Пътища II клас		БЕЗ МЕСТНОСТ	10.850	0.134	33.62	Държавна публична	06004 Държавата	гр.СОФИЯ	
				Общо:	10,850	0,134	33,62				

БАЛАНС по НАЧИНИ на ТРАЙНО ПОЛЗВАНЕ (ЕКК) с.БАЯЧЕВО

№	Код ЕК Начин на трайно ползване	Брой имоти	Обща площ имоти дка.	Площ на сервитута дка	Обща площ в дка	Площ %
1	6113 Пътища II клас	1	10,850	0,134	0,134	100,000
	Общо:	1	10,850	0,134	0,134	100,000

БАЛАНС по ВИДОВЕ СОБСТВЕНОСТ с.БАЯЧЕВО

№	Вид собственост	Брой имоти	Обща площ имоти дка.	Площ на сервитута дка	Обща площ в дка.	Площ %
	1 Държавна публична	1	10,850	0,134	0,134	100,000
	Общо:	1	10,850	0,134	0,134	100,000

БАЛАНС по ВИДОВЕ ТЕРИТОРИИ по ПРЕДНАЗНАЧЕНИЕ с.БАЯЧЕВО

№	Вид на територия по предназначение	Брой имоти	Обща площ имоти дка.	Площ на сервитута дка	Обща площ в дка	Площ %

	№	Вид на територия по предназначение	Брой имоти	Обща площ имоти дка	Площ на сервитута дка	Обща площ в дка	Площ %
1	6 Транспорт (ЖП,Държ.Път Мрежа)	1	10,850	0,134	0,134	100,000	
	Общо:	1	10,850	0,134	0,134	100,000	

БАЛАНС по КАТЕГОРИИЗЕМЯ с.БАЯЧЕВО

№	Категория земя	Брой имоти	Обща площ имоти дка	Площ на сервитута дка	Обща площ в дка	Площ %
1	Без категория	1	10,850	0,134	0,134	100,000
	Общо:	1	10,850	0,134	0,134	100,000

Координатен регистър на подземната кабелна линия и сервитутните линии в ляво и дясно.
Координатна система 2005-Кадастрална.

№	ОС НА КАБЕЛО ТРАСЕ		ЛЯВ СЕРВИТУТ		ДЕСЕН СЕРВИТУТ	
	X	Y	X	Y	X	Y
1	4787780.219	594002.571	4787778.219	594002.586	4787782.219	594002.556
2	4787780.200	594000.134	4787778.196	593999.617	4787782.204	594000.651
3	4787782.194	593996.590	4787780.513	593995.500	4787783.876	593997.680
4	4787791.708	593983.750	4787790.094	593982.569	4787793.322	593984.931
5	4787798.236	593974.725	4787796.572	593973.612	4787799.900	593975.837

КАМАРА НА ИНЖЕНЕРИТЕ В ИНВЕСТИЦИОННОТО ПРОЕКТИРАНЕ
ПЪЛНА ПРОЕКТАНТСКА ПРАВОСПОСОБНОСТ
Регистрационен № 00824
инж. ХРИСТО НИКОЛОВ БОЖИНОВ
Секция: ГПГ
Частична проектантска правоспособност по удостоверение за ГПП
изработил:.....
Под
ВАЛИДЕН ДО ПЪЛНО ИЗПЪЛНЕНИЕ НА ПЛАНА ПРЕЗ ГОДИНА
инж. Христо Божинов

Съгласно Решение №=23 по Протокол №=25/29.07.2021 г.

ПУП- ПАРЦЕЛАРЕН ПЛАН

за външно електрозахранване на обект:

Стационарна контролна единица № 1071 на електронна система за събиране на таксите за ползване на републиканската пътна мрежа

Координатна система 2005-Кадастрална

ЕКАТТЕ: 03037, общ. Търговище, обл. Търговище

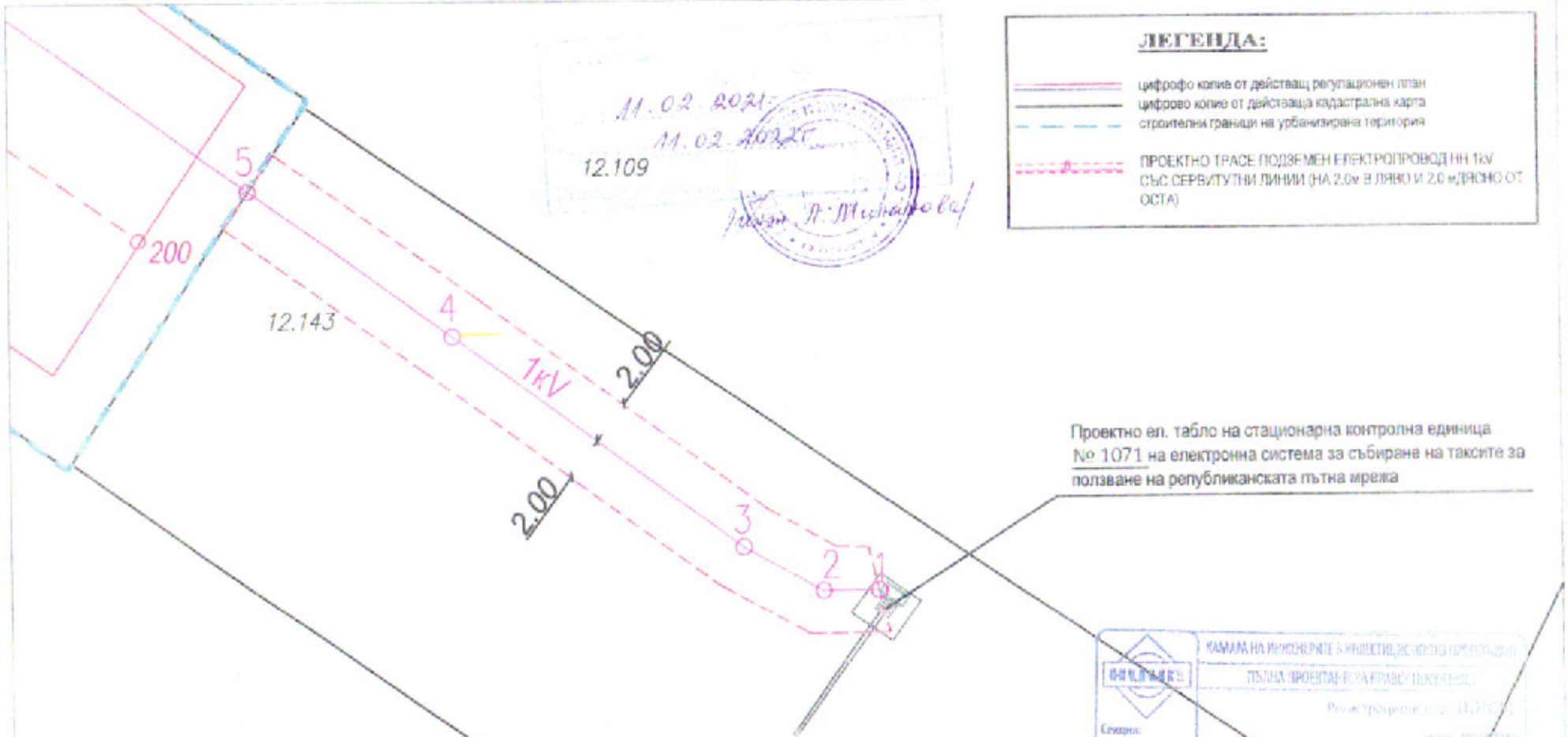

Съгласно Решение №23 по Протокол №25/29.04.2021г.

№:1071-II-ОР-D-01-0

1 : 250

изработил: инж. Христо Божинов/ ППП-КИИП, рег.№00824

УСТРОЙСТВЕНА СХЕМА

за външно електрозахранване на обект:

Стационарна контролна единица № 1071 на електронна система за събиране на таксите за ползване на републиканската пътна мрежа

Координатна система 2005-Кадастрална

ЕКАТТЕ: 03037, общ. Търговище, обл. Търговище



Електромерно табло тип 1М+Ч, монтирано на съществуващ стоманенобетонен стълб №40 от клон 3 на въздушна мрежа ниско напрежение към ТП 2 Баячево, съгласно предварителен договор за присъединяване *ПУПРОК - 4008/04.08.2018г. от "Електроразпределение Север" ЕАД*

ЛЕГЕНДА:

- цифрофо копие от действащ регулационен план
- цифрово копие от действаща кадастрална карта
- строителни граници на урбанизирана територия
- 3 1kV — ПРОЕКТНО ТРАСЕ ПОДЗЕМЕН ЕЛЕКТРОПРОВОД НН 1kV

Сектор: ЕАСТ

Част на проекта: по удостоверение за ПУП

Подпис

Координати на чупките на трасето на електропровода. Координатна система 2005

№	X	Y
1	4787798.236	593974.725
2	4787813.124	593954.140
3	4787827.002	593933.125
4	4787843.986	593910.222
5	4787848.010	593905.326
6	4787853.309	593904.684
7	4787863.892	593907.334
8	4787869.293	593910.697

Сектор: ГПГ

Част на проекта: по удостоверение за ПУП

Подпис

№:1071-II-ОР-D-02-0

1 : 500

Изработил: инж. Христо Божинов/ ППП-КИИП, рег.№00824

Съгласно Решение №: 23 по Протокол №: 25/29.07.2021г.

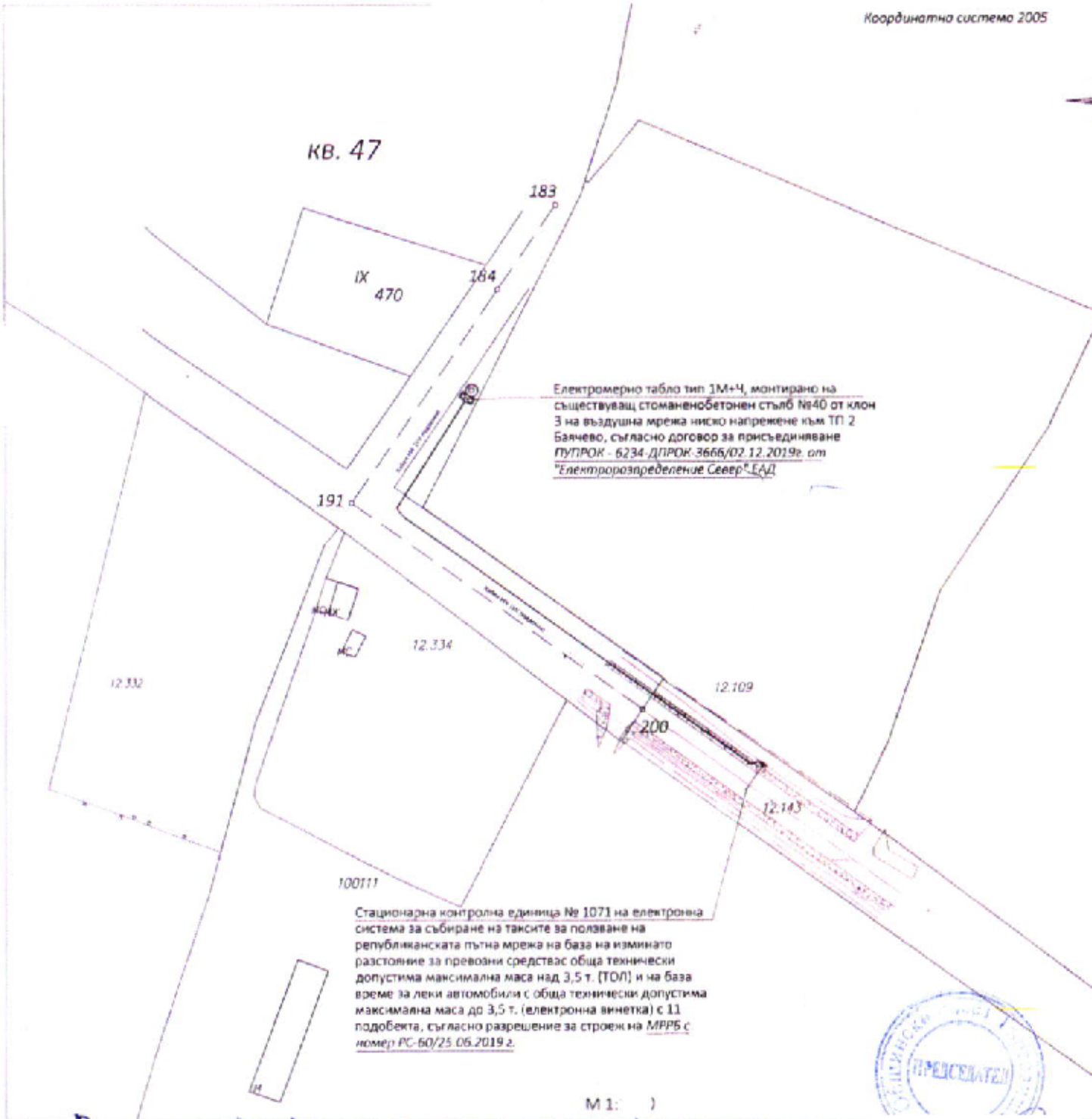

Вариант на план-схема за трасе на линеен обект, отклонение за приъединяване на строеж към общи мрежи на техническата инфраструктура, подземна кабелна захранваща линия НН 1kV, попадаща в землище с. Баячево с ЕКАТТЕ 03037, общ. Търговище

Териториален обхват на захранваща кабелна линия НН 1kV:

1. 115m през улица между №184, о.т. №191 и о.т. №200 по плана на с. Баячево, общ. Търговище - вид територия: публична общинска собственост
2. 35m през ПИ № 03037.12.143, област Търговище, община Търговище, с. Баячево, вид собственост държавна публична, вид територия Територия на транспорта, НТП За път от републиканската пътна мрежа

Възложител:	Агенция „Пътна инфраструктура" София 1606 Бул. „Македония" №3
Изпълнител:	Kapsch Telematik Technologies Bulgaria ул. "Панорама София" №5 1766 София
Проектант:	ИТА Инженеринг ООД ул. "Панорама София" №5 1766 София

Обект:	Изграждане на кабелна захранваща линия НН 1kV за нуждите на стационарна контролна единица АУЗПТ/СКТ № 1071 на Път II-74 "Търговище - Велики Преслав" км 16+500, част от електронна система за събиране на таксите за ползване на републиканската пътна мрежа на база изминато разстояние за превозни средства с обща технически допустима максимална маса над 3,5т. (Тол) и на база време за леки автомобили с обща технически допустима максимална маса до 3,5т. (електронна винетка)		
Чертеж:	Вариант на план-схема за кабелно захранване НН 1kV		
Част:	ЕЛЕКТРИЧЕСКА	Лист:	01/01
Дата:	08.2020г.		
Изработил:	инж. Д. Иванова		
Управител:	Емил Ботушаров		

Съгласно Решение №23 по Протокол №25/29.07.2021г.