СЛУЖБА ПО ГЕОДЕЗИЯ, КАРТОГРАФИЯ И КАДАСТЪР - ГР. ТЪРГОВИЩЕ
7700, ПОЩЕНСКА КУТИЯ 184, Ул. "ЛИЛИЯ" №2, 0601/67325; 67644,
targovishte@cadastre.bg, БУЛСТАТ:130362903

СКИЦА НА ПОЗЕМЛЕН ИМОТ
№ 15-588224-02.06.2021 г.

Поземлен имот с идентификатор **00312.167.7**

С. **Александрово**, общ. **Търговище**, обл. **Търговище**
По кадастралната карта и кадастралните регистри, одобрени със **Заповед РД-18-32/29.06.2017 г. на ИЗПЪЛНИТЕЛЕН ДИРЕКТОР НА АГКК**
Последно изменение на кадастралната карта и кадастралните регистри, засягащо поземления имот е със **Заповед 18-2795-10.03.2021 г. на НАЧАЛНИК НА СГКК - ТЪРГОВИЩЕ**
Адрес на поземления имот: **с. Александрово**
Площ: **8599 кв. м**
Трайно предназначение на територията: **Територия, заета от води и водни обекти**
Начин на трайно ползване: **Язовир**

Координатна система КК2005

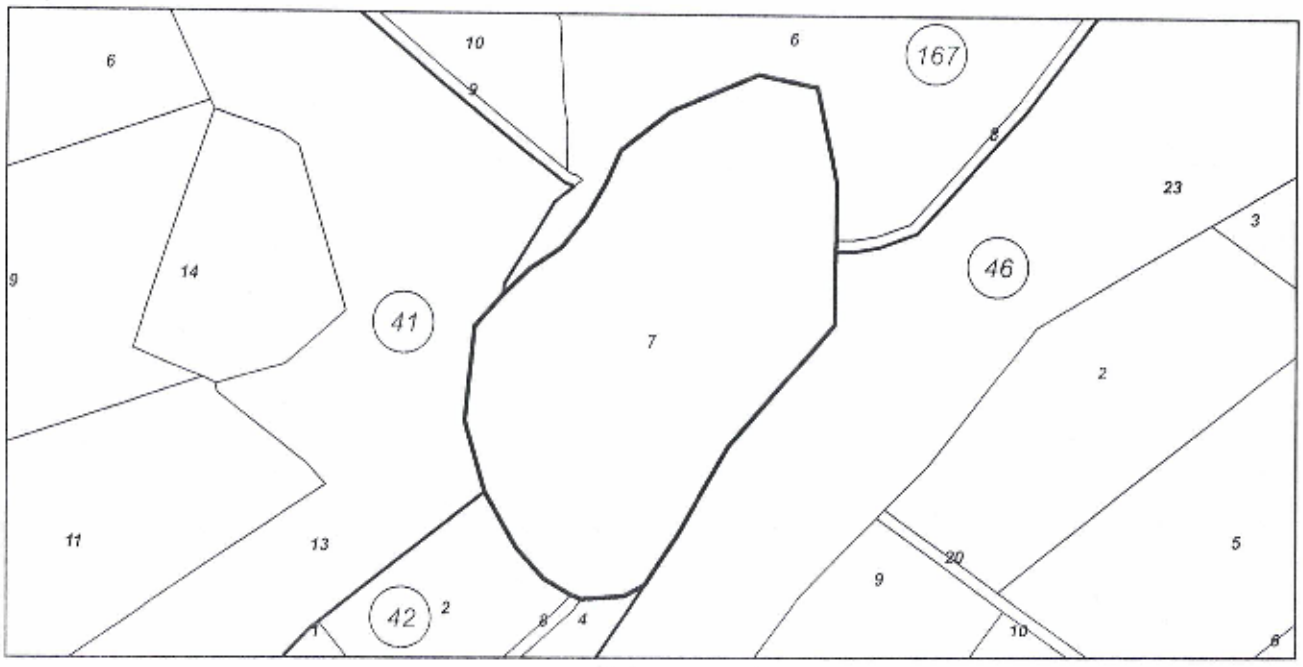

М 1:2000

Предишен идентификатор: **няма**
Номер по предходен план: **000108**
Съседи: **00312.42.8, 00312.42.2, 00312.42.4, 00312.46.23, 00312.167.8, 00312.167.6, 00312.41.13**

Собственици по данни от КРНИ:
1. **000875920, ОБЩИНА ТЪРГОВИЩЕ**
площ 8151 кв. м от правото на собственост
Акт за публична общинска собственост № 137 том I от 29.01.2020г., издаден от Служба по вписванията гр.Търговище

Носители на други вещни права по данни от КРНИ:
няма данни

Скица **№ 15-588224-02.06.2021 г.** издадена въз основа на заявление с входящ **№ 01-291687-01.06.2021 г.**

.....
/Бистра Бончева/

СЛУЖБА ПО ГЕОДЕЗИЯ, КАРТОГРАФИЯ И КАДАСТЪР - ГР. ТЪРГОВИЩЕ
7700, ПОЩЕНСКА КУТИЯ 184, Ул. "ЛИЛИЯ" №2, 0601/67325; 67644,
targovishte@cadastre.bg, БУЛСТАТ:130362903

СКИЦА НА ПОЗЕМЛЕН ИМОТ
№ 15-588230-02.06.2021 г.

Поземлен имот с идентификатор **00312.42.5**

С. **Александрово**, общ. **Търговище**, обл. **Търговище**
По кадастралната карта и кадастралните регистри, одобрени със **Заповед РД-18-32/29.06.2017 г. на ИЗПЪЛНИТЕЛЕН ДИРЕКТОР НА АГКК**
Последно изменение на кадастралната карта и кадастралните регистри, засягащо поземления имот е със **Заповед 18-2795-10.03.2021 г. на НАЧАЛНИК НА СГКК - ТЪРГОВИЩЕ**
Адрес на поземления имот: **с. Александрово**
Площ: **6595 кв. м**
Трайно предназначение на територията: **Територия, заета от води и водни обекти**
Начин на трайно ползване: **Язовир**

Координатна система КК2005

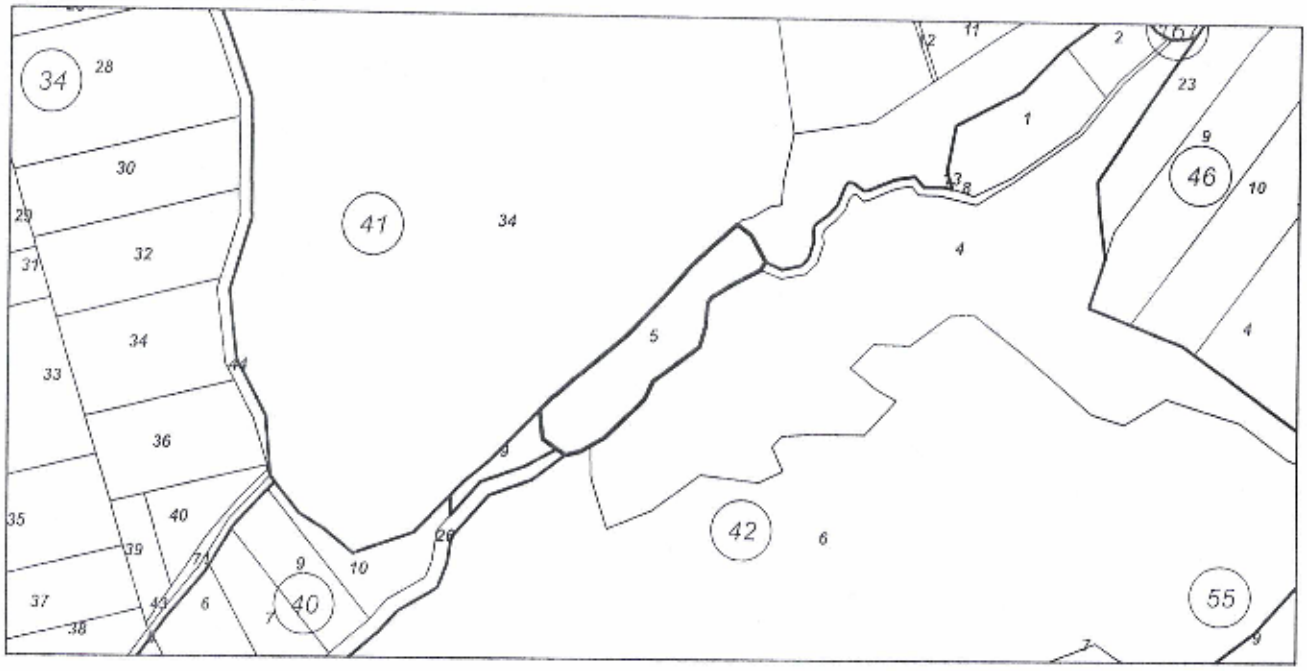

М 1:5000

Предишен идентификатор: **няма**
Номер по предходен план: **няма**
Съседи: **00312.42.9, 00312.40.26, 00312.42.6, 00312.42.4, 00312.42.8, 00312.41.13, 00312.41.34**

Собственици по данни от КРНИ:
1. **000875920, ОБЩИНА ТЪРГОВИЩЕ**
площ 5500 кв. м от правото на собственост
Акт за публична общинска собственост № 147 том I от 29.01.2020г., издаден от Служба по вписванията гр.Търговище

Носители на други вещни права по данни от КРНИ:
няма данни

Скица **№ 15-588230-02.06.2021 г.** издадена въз основа на заявление с входящ **№ 01-291687-01.06.2021 г.**

.....
/Бистра Бончева/

АГЕНЦИЯ ПО ГЕОДЕЗИЯ, КАРТОГРАФИЯ И КАДАСТЪР

София 1618, кв.Павлово, ул.Мусала №1
тел.:02/955 45 40, факс: 02/955 53 33
ACAD@CADASTRE.BG • WWW.CADASTRE.BG

СЛУЖБА ПО ГЕОДЕЗИЯ, КАРТОГРАФИЯ И КАДАСТЪР - ГР. ТЪРГОВИЩЕ
7700, ПОЩЕНСКА КУТИЯ 184, Ул. "ЛИЛИЯ" №2, 0601/67325; 67644,
targovishte@cadastre.bg, БУЛСТАТ:130362903

СКИЦА НА ПОЗЕМЛЕН ИМОТ
№ 15-878166-09.08.2021 г.

Поземлен имот с идентификатор **15895.8.24**

С. **Голямо ново**, общ. **Търговище**, обл. **Търговище**
По кадастралната карта и кадастралните регистри, одобрени със **Заповед РД-18-36/29.06.2017 г. на ИЗПЪЛНИТЕЛЕН ДИРЕКТОР НА АГКК**
Последно изменение на кадастралната карта и кадастралните регистри, засягащо поземления имот е със **Заповед 18-6843-23.06.2021 г. на НАЧАЛНИК НА СГКК - ТЪРГОВИЩЕ**
Адрес на поземления имот:
Площ: **22111 кв. м**
Трайно предназначение на територията: **Територия, заета от води и водни обекти**
Начин на трайно ползване: **Язовир**

Координатна система ККС2005

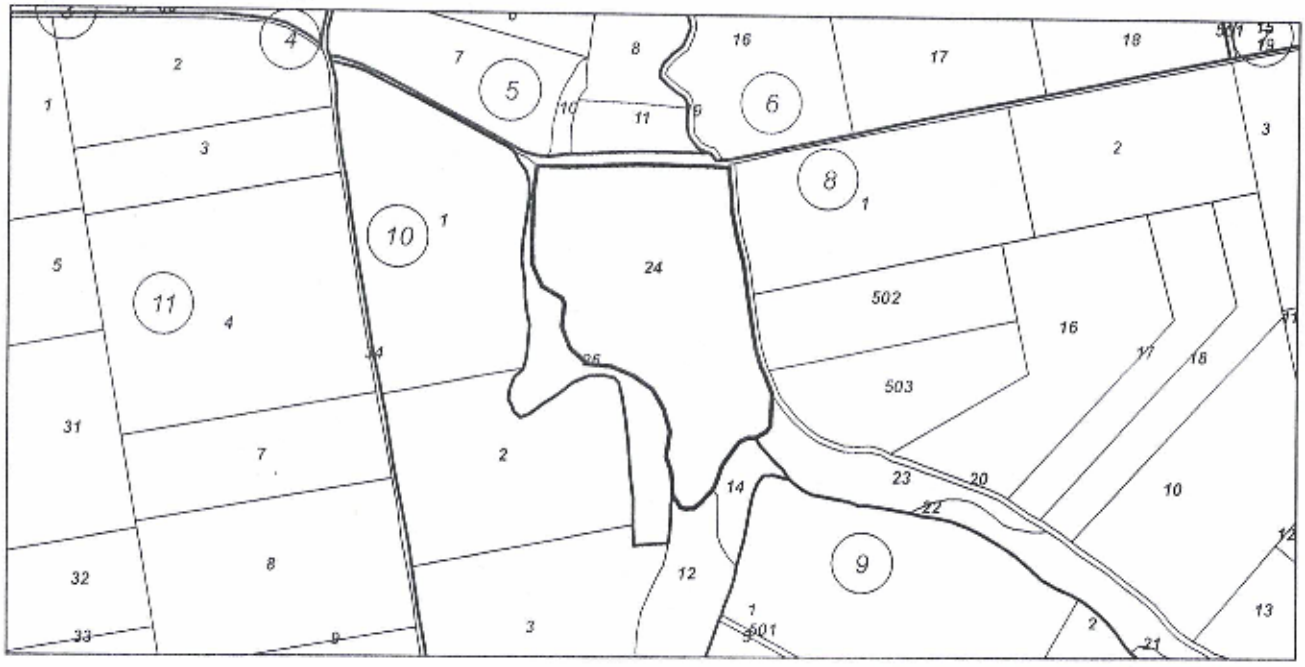

М 1:5000

Предишен идентификатор: **няма**
Номер по предходен план: **000075**
Съседи: **15895.8.26, 15895.10.12, 15895.10.14, 15895.8.23, 15895.8.20, 15895.8.19**

Собственици по данни от КРНИ:
1. **000875920, ОБЩИНА ТЪРГОВИЩЕ**
Няма данни за идеалните части
Акт за публична общинска собственост № 54 том I рег. 94 дело 64 от 22.01.2003г., издаден от Служба по вписванията - Районен съд гр. Търговище

Носители на други вещни права по данни от КРНИ:
няма данни

Скица **№ 15-878166-09.08.2021 г.** издадена въз основа на заявление с входящ **№ 01-432714-04.08.2021 г.**

Подписан с цифров сертификат BISTRA STOYCHEVA BONCHEVA, E
DN
OI
CN
Agency
TRA
cadastre.bg

АГЕНЦИЯ ПО ГЕОДЕЗИЯ, КАРТОГРАФИЯ И КАДАСТЪР

София 1618, кв.Павлово, ул.Мусала №1
тел.:02/955 45 40, факс: 02/955 53 33
ACAD@CADASTRE.BG • WWW.CADASTRE.BG

СЛУЖБА ПО ГЕОДЕЗИЯ, КАРТОГРАФИЯ И КАДАСТЪР - ГР. ТЪРГОВИЩЕ

7700, ПОЩЕНСКА КУТИЯ 184, Ул. "ЛИЛИЯ" №2, 0601/67325; 67644,
targovishte@cadastre.bg, БУЛСТАТ:130362903

СКИЦА НА ПОЗЕМЛЕН ИМОТ
№ 15-878121-09.08.2021 г.

Поземлен имот с идентификатор **15895.5.10**

С. **Голямо ново**, общ. **Търговище**, обл. **Търговище**
По кадастралната карта и кадастралните регистри, одобрени със **Заповед РД-18-36/29.06.2017 г. на ИЗПЪЛНИТЕЛЕН ДИРЕКТОР НА АГКК**
Последно изменение на кадастралната карта и кадастралните регистри, засягащо поземления имот е със **Заповед 18-6843-23.06.2021 г. на НАЧАЛНИК НА СГКК - ТЪРГОВИЩЕ**
Адрес на поземления имот:
Площ: **746 кв. м**
Трайно предназначение на територията: **Територия, заета от води и водни обекти**
Начин на трайно ползване: **За друг вид водно течение, водна площ, съоръжение**

Координатна система ККС2005

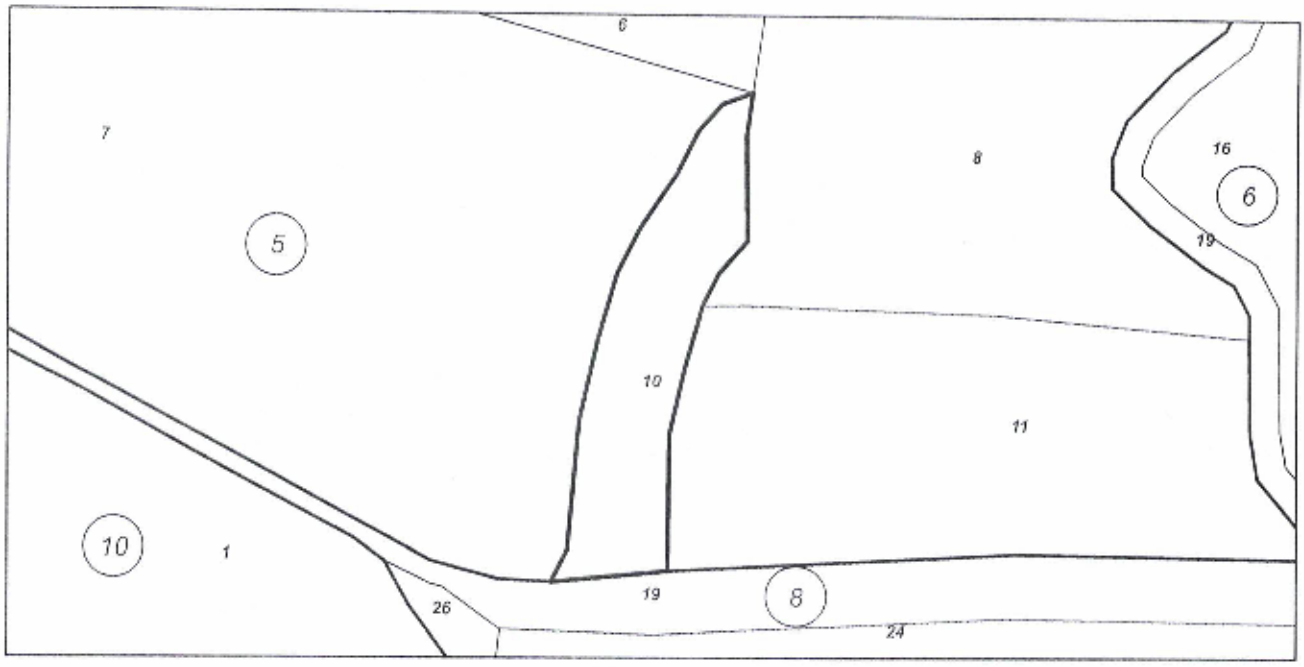

М 1:1000

Предишен идентификатор: **15895.5.7**
Номер по предходен план: **005010**
Съседи: **15895.5.11, 15895.8.19, 15895.5.8, 15895.5.6, 15895.5.7**

Собственици по данни от КРНИ:
1. **000875920, ОБЩИНА ТЪРГОВИЩЕ**
Няма данни за идеалните части
Акт за публична общинска собственост № 54 том I рег. 94 дело 64 от 22.01.2003г., издаден от Служба по вписванията - Районен съд гр. Търговище

Носители на други вещни права по данни от КРНИ:
няма данни

Скица **№ 15-878121-09.08.2021 г.** издадена въз основа на заявление с входящ **№ 01-432714-04.08.2021 г.**

Подписан с цифров сертификат BISTRA STOYCHEVA BONCHEVA,
E
E
C
C

София 1618, кв.Павлово, ул.Мусала №1
тел.: 02/955 45 40, факс: 02/955 53 33
ACAD@CADASTRE.BG · WWW.CADASTRE.BG

СЛУЖБА ПО ГЕОДЕЗИЯ, КАРТОГРАФИЯ И КАДАСТЪР - ГР. ТЪРГОВИЩЕ

7700, ПОЩЕНСКА КУТИЯ 184, Ул. "ЛИЛИЯ" №2, 0601/67325; 67644,
targovishte@cadastre.bg, БУЛСТАТ:130362903

СКИЦА НА ПОЗЕМЛЕН ИМОТ
№ 15-878131-09.08.2021 г.

Поземлен имот с идентификатор **15895.5.11**

С. **Голямо ново**, общ. **Търговище**, обл. **Търговище**
По кадастралната карта и кадастралните регистри, одобрени със **Заповед РД-18-36/29.06.2017 г. на ИЗПЪЛНИТЕЛЕН ДИРЕКТОР НА АГКК**
Последно изменение на кадастралната карта и кадастралните регистри, засягащо поземления имот е със **Заповед 18-6843-23.06.2021 г. на НАЧАЛНИК НА СГКК - ТЪРГОВИЩЕ**
Адрес на поземления имот:
Площ: **2506 кв. м**
Трайно предназначение на територията: **Територия, заета от води и водни обекти**
Начин на трайно ползване: **За друг вид водно течение, водна площ, съоръжение**

Координатна система КК2005

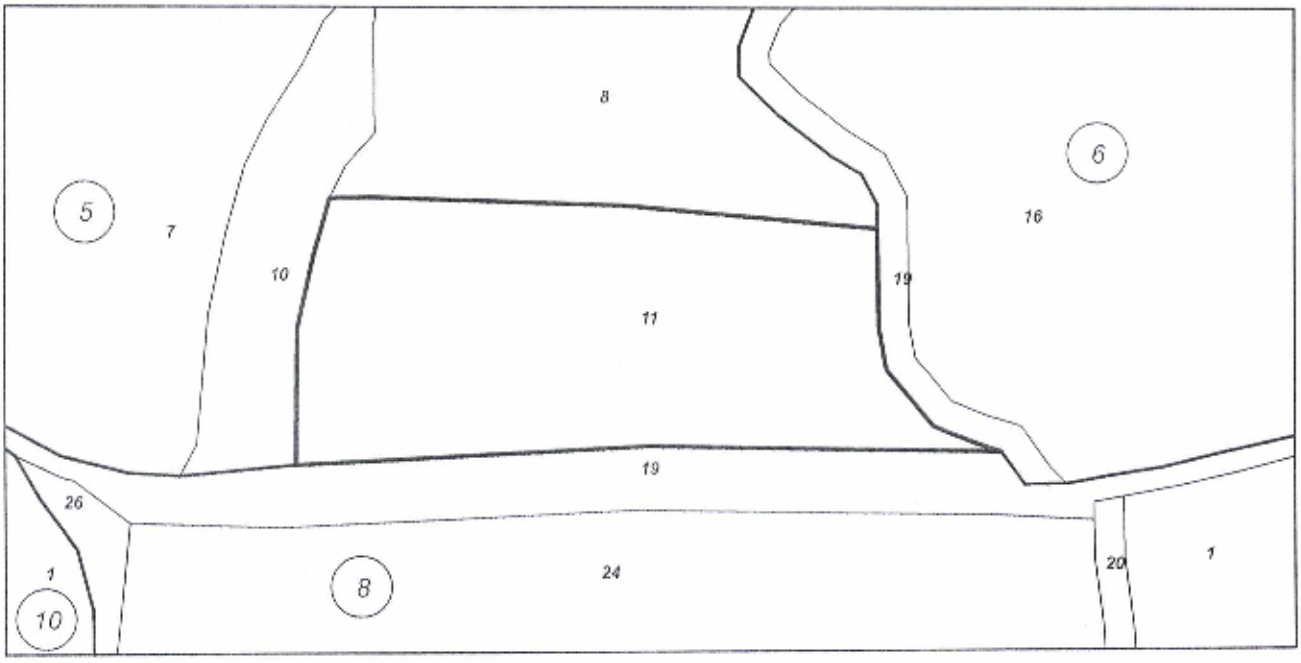

М 1:1000

Предишен идентификатор: **15895.5.7; 15895.5.9**
Номер по предходен план: **005011**
Съседи: **15895.8.19, 15895.6.19, 15895.5.8, 15895.5.10**

Собственици по данни от КРНИ:
1. **000875920, ОБЩИНА ТЪРГОВИЩЕ**
Няма данни за идеалните части
Акт за публична общинска собственост № 54 том I рег. 94 дело 64 от 22.01.2003г., издаден от Служба по вписванията - Районен съд гр. Търговище

Носители на други вещни права по данни от КРНИ:
няма данни

Скица **№ 15-878131-09.08.2021 г.** издадена въз основа на заявление с входящ **№ 01-432714-04.08.2021 г.**

Подписан с цифров сертификат BISTRA STOYCHEVA BONCHEVA
E
(
(
по Адрес
BISTRA
@cadastre.bg