АГЕНЦИЯ ПО ГЕОДЕЗИЯ, КАРТОГРАФИЯ И КАДАСТЪР

София 1618, кв.Павлово, ул.Мусала №1
тел.:02/955 45 40, факс: 02/955 53 33
ACAD@CADASTRE.BG · WWW.CADASTRE.BG

СКИЦА НА ПОЗЕМЛЕН ИМОТ

№15-1225833-24.07.2025 г.

Поземлен имот с идентификатор **73626.176.907**

По кадастралната карта и кадастралните регистри на гр. **Търговище**, общ. **Търговище**, обл. **Търговище**, одобрени със **Заповед №РД-18-18/17.06.2005 г. на ИЗПЪЛНИТЕЛЕН ДИРЕКТОР НА АГКК**

Последно изменение на кадастралната карта и кадастралните регистри, засягащо поземления имот: **Заповед №КД-14-25-251/14.09.2010 г. на НАЧАЛНИК НА СГКК - ТЪРГОВИЩЕ**

Адрес на поземления имот: **гр. Търговище**

Площ: **516 кв.м**

Трайно предназначение на територията: **Земеделска**

Начин на трайно ползване: **За земеделски труд и отдих (съгласно § 4 ПЗРЗСПЗЗ)**

Категория на земята при неполивни условия: **0**

Предишен идентификатор: **няма**

Номер от предходен план: **2408, квартал: 0**

Кадастрална координатна система 2005

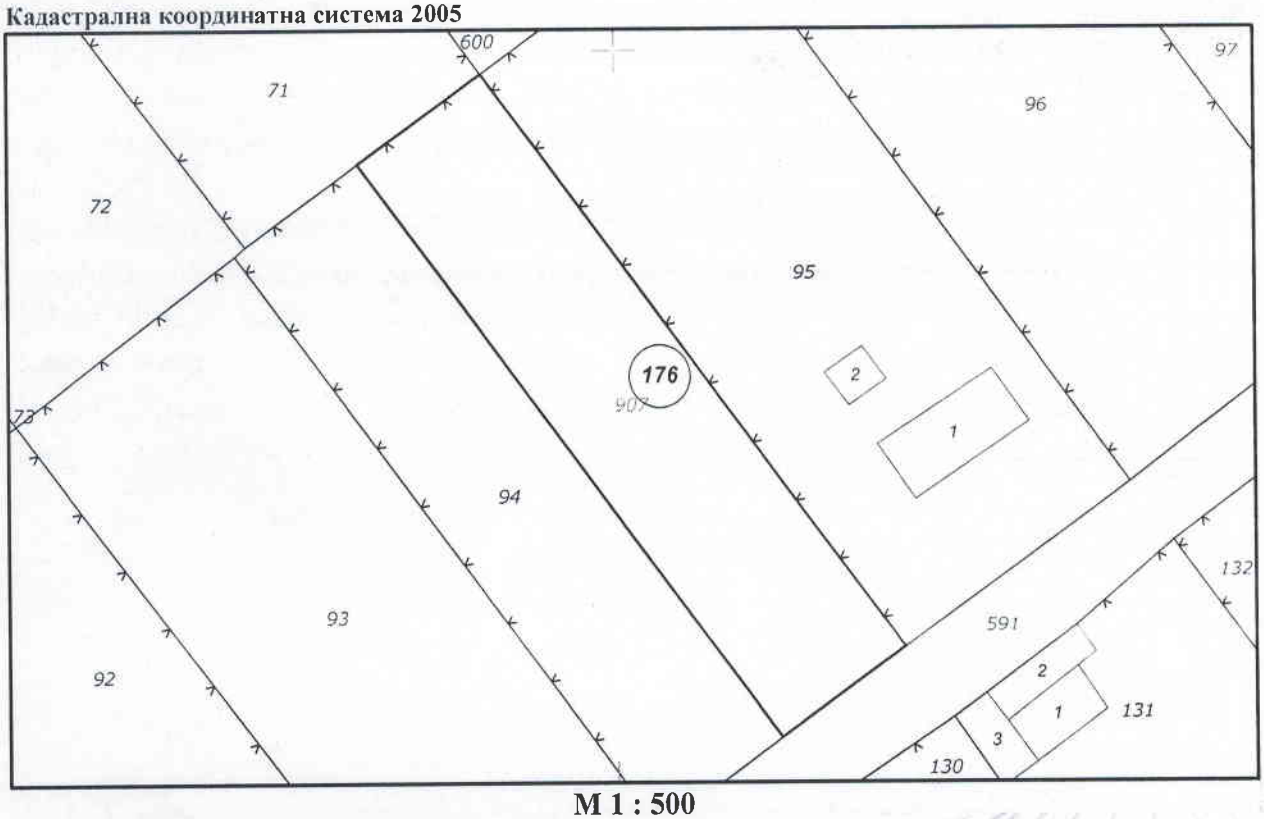

М 1 : 500

Съседи: **73626.176.71, 73626.176.591, 73626.176.94, 73626.176.600, 73626.176.95**

Собственици по данни от КРНИ:

Скица **№15-1225833-24.07.2025 г.**,
издадена въз основа на
Заявление **№01-578581-24.07.2025 г.**
Код за достъп: **3fff7c2e6998**

АГЕНЦИЯ ПО ГЕОДЕЗИЯ,
КАРТОГРАФИЯ И КАДАСТЪР

София 1618, кв.Павлово, ул.Мусала №1
тел.:02/955 45 40, факс: 02/955 53 33
ACAD@CADASTRE.BG • WWW.CADASTRE.BG

Няма данни

Носители на вещни и други права по данни от КРНИ:

Няма данни

Имотът попада в следните зони на ограничение: **няма данни**

Скица **№15-1225833-24.07.2025 г.,**
издадена въз основа на
Заявление **№01-578581-24.07.2025 г.**
Код за достъп: **3fff7c2e6998**

CN=eng. Georgi Georgiev
C=BG
O=Geodesy Cartography and Cadastre Agency
E=acad@cadastre.bg
24.07.2025 09:57:34

АГЕНЦИЯ ПО ГЕОДЕЗИЯ, КАРТОГРАФИЯ И КАДАСТЪР

София 1618, кв.Павлово, ул.Мусала №1
тел. 02/955 45 40, факс: 02/955 53 33
ACAD@CADASTRE.BG · WWW.CADASTRE.BG

СКИЦА НА ПОЗЕМЛЕН ИМОТ

№15-1361650-19.08.2025 г.

Поземлен имот с идентификатор **73626.332.61**

По кадастралната карта и кадастралните регистри на гр. **Търговище**, общ. **Търговище**, обл. **Търговище**, одобрени със **Заповед №РД-18-18/17.06.2005 г. на ИЗПЪЛНИТЕЛЕН ДИРЕКТОР НА АГКК**

Последно изменение на кадастралната карта и кадастралните регистри, засягащо поземления имот: **няма извършено изменение на КККР със заповед**

Адрес на поземления имот: **гр. Търговище, .**

Местност: **"ЧОКЯ"**

Площ: **1001 кв.м**

Трайно предназначение на територията: **Земеделска**

Начин на трайно ползване: **За земеделски труд и отдих (съгласно § 4 ПЗРЗСПЗЗ)**

Категория на земята при неполивни условия: **5**

Предишен идентификатор: **няма**

Номер от предходен план: **30050400**

Кадастрална координатна система 2005

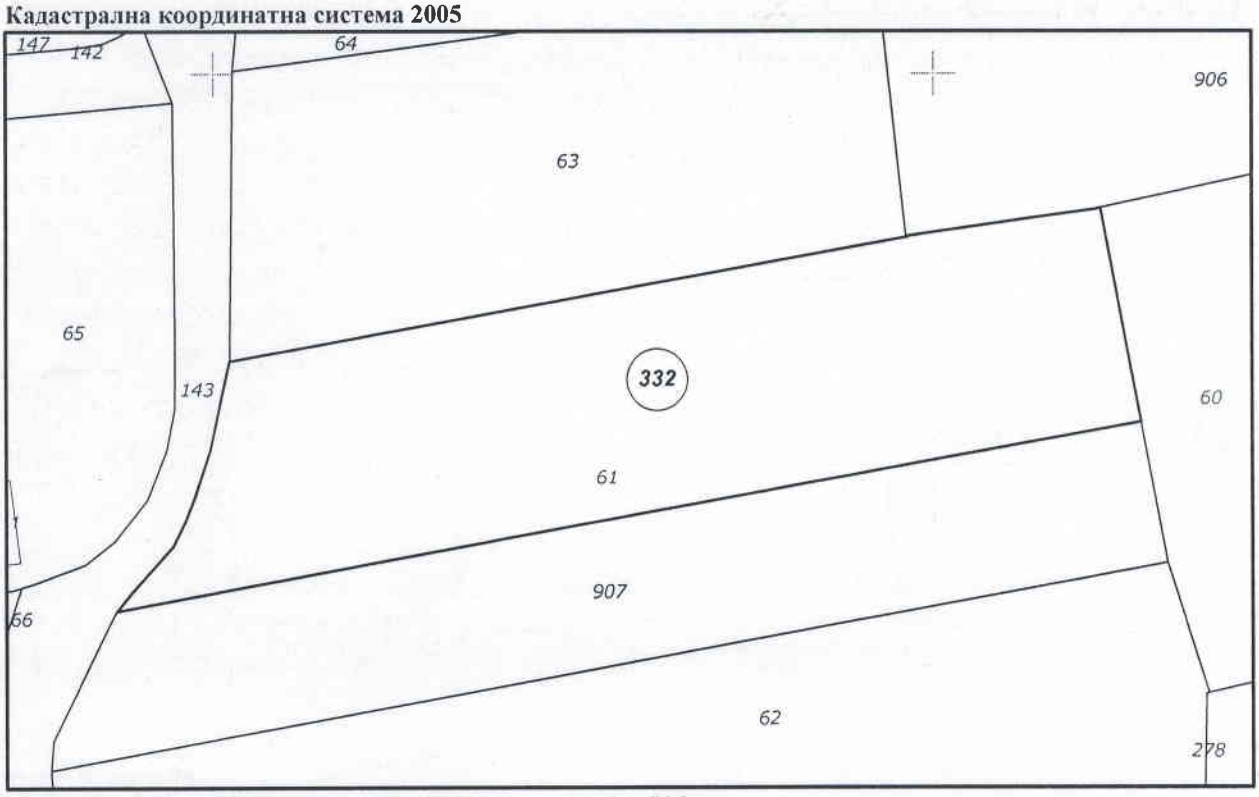

М 1 : 500

Съседи: **73626.332.63, 73626.332.60, 73626.332.143, 73626.332.906, 73626.332.907**

Скица **№15-1361650-19.08.2025 г.**,
издадена въз основа на
Заявление **№01-618636-07.08.2025 г.**
Код за достъп: **a76eaa77dbba**

АГЕНЦИЯ ПО ГЕОДЕЗИЯ,
КАРТОГРАФИЯ И КАДАСТЪР

София 1618, кв.Павлово, ул.Мусала №1
тел.:02/955 45 40, факс: 02/955 53 33
ACAD@CADASTRE.BG • WWW.CADASTRE.BG

Собственици по данни от КРНИ:

ЗЕМИ ПО ЧЛЕН 19 ОТ ЗСПЗЗ

Няма данни за идеалните части

Липсва информация издаден от ...

Носители на вещни и други права по данни от КРНИ:

Няма данни

Имотът попада в следните зони на ограничение: **няма данни**

Скица **№15-1361650-19.08.2025 г.,**
издадена въз основа на
Заявление **№01-618636-07.08.2025 г.**
Код за достъп: **a76eaa77dbba**

CN=eng. Georgi Georgiev
C=BG
O=Geodesy Cartography and Cadastre Agency
E=acad@cadastre.bg
19.08.2025 10:08:34

АГЕНЦИЯ ПО ГЕОДЕЗИЯ,
КАРТОГРАФИЯ И КАДАСТЪР

София 1618, кв.Павлово, ул.Мусала №1
тел. 02/955 45 40, факс 02/955 53 33
ACAD@CADASTRE.BG • WWW.CADASTRE.BG

СКИЦА НА ПОЗЕМЛЕН ИМОТ

№15-1361658-19.08.2025 г.

Поземлен имот с идентификатор **73626.332.305**

По кадастралната карта и кадастралните регистри на гр. **Търговище**, общ. **Търговище**, обл. **Търговище**, одобрени със **Заповед №РД-18-18/17.06.2005 г. на ИЗПЪЛНИТЕЛЕН ДИРЕКТОР НА АГКК**

Последно изменение на кадастралната карта и кадастралните регистри, засягащо поземления имот: **няма извършено изменение на КККР със заповед**

Адрес на поземления имот: **гр. Търговище, .**

Местност: **"ЧОКЯ"**

Площ: **531 кв.м**

Трайно предназначение на територията: **Земеделска**

Начин на трайно ползване: **За земеделски труд и отдих (съгласно § 4 ПЗРЗСПЗЗ)**

Категория на земята при неполивни условия: **5**

Предишен идентификатор: **няма**

Номер от предходен план: **30085800**

Кадастрална координатна система 2005

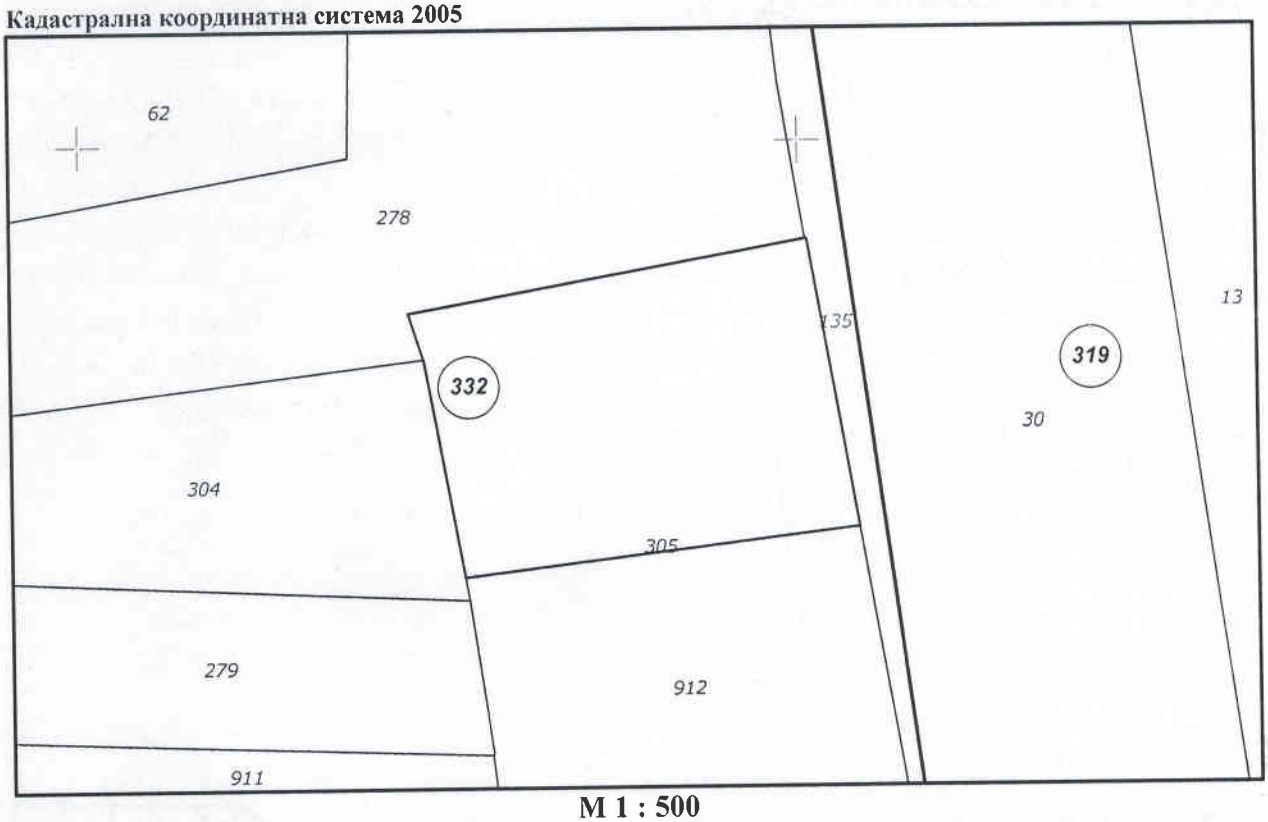

М 1 : 500

Съседи: **73626.332.912, 73626.332.278, 73626.332.304, 73626.332.135**

Скица **№15-1361658-19.08.2025 г.**,
издадена въз основа на
Заявление **№01-618636-07.08.2025 г.**
Код за достъп: **4e18d097aef6**

АГЕНЦИЯ ПО ГЕОДЕЗИЯ,
КАРТОГРАФИЯ И КАДАСТЪР

София 1618, кв.Павлово, ул.Мусала №1
тел.:02/955 45 40, факс: 02/955 53 33
ACAD@CADASTRE.BG • WWW.CADASTRE.BG

Собственици по данни от КРНИ:

ЗЕМИ ПО ЧЛЕН 19 ОТ ЗСПЗЗ

Няма данни за идеалните части

Решение на ПК по чл.14, ал.1, т.1 от ЗСПЗЗ (чл.18ж, ал.1 от ППЗСПЗЗ) за възстановяване на право на собственост в стари реални граници № 8 от 22.04.1999г., издаден от ПК - Търговище

Носители на вещни и други права по данни от КРНИ:

Няма данни

Имотът попада в следните зони на ограничение: **няма данни**

Скица **№15-1361658-19.08.2025 г.,**
издадена въз основа на
Заявление **№01-618636-07.08.2025 г.**
Код за достъп: **4e18d097aef6**

CN=eng. Georgi Georgiev
C=BG
O=Geodesy Cartography and Cadastre Agency
E=acad@cadastre.bg
19.08.2025 10:08:52