АГЕНЦИЯ ПО ГЕОДЕЗИЯ,
КАРТОГРАФИЯ И КАДАСТЪР

София 1618, кв.Павлово, ул.Мусала №1
тел.:02/955 45 40, факс: 02/955 53 33
ACAD@CADASTRE.BG • WWW.CADASTRE.BG

СКИЦА НА ПОЗЕМЛЕН ИМОТ

№15-534207-01.04.2025 г.

Поземлен имот с идентификатор **73626.172.1006**

По кадастралната карта и кадастралните регистри на гр. **Търговище**, общ. **Търговище**, обл. **Търговище**, одобрени със **Заповед №РД-18-18/17.06.2005 г. на ИЗПЪЛНИТЕЛЕН ДИРЕКТОР НА АГКК**

Последно изменение на кадастралната карта и кадастралните регистри, засягащо поземления имот: **няма извършено изменение на КККР със заповед**

Адрес на поземления имот: **няма данни**

Площ: **333 кв.м**

Трайно предназначение на територията: **Земеделска**

Начин на трайно ползване: **За земеделски труд и отдих (съгласно § 4 ПЗРЗСПЗЗ)**

Категория на земята при неполивни условия: **5**

Предишен идентификатор: **няма**

Номер от предходен план: **173006**

Кадастрална координатна система 2005

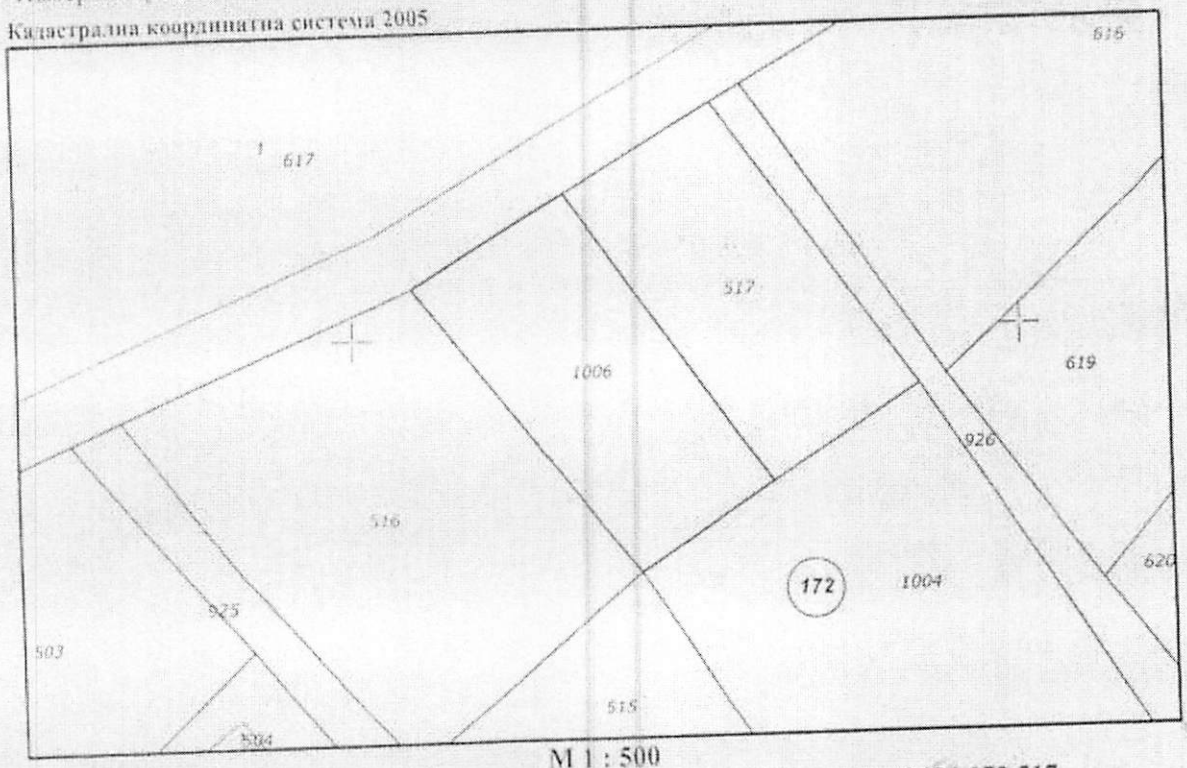

М 1 : 500

Съседи: **73626.172.1004, 73626.172.515, 73626.172.516, 73626.172.617, 73626.172.517**

Собственици по данни от КРНИ:

Скица **№15-534207-01.04.2025 г.,**
издадена въз основа на
Заявление **№01-257048-01.04.2025 г.**
Код за достъп: **0b93f8a6218c**

Няма данни

Носители на вещни и други права по данни от КРНИ:

Няма данни

Имотът попада в следните зони на ограничение: **няма данни**

Скица №15-534207-01.04.2025 г.,

CN=eng. Milen Dimiev
C=BG
O=Geodesy Cartography and Cadastre Agency

АГЕНЦИЯ ПО ГЕОДЕЗИЯ, КАРТОГРАФИЯ И КАДАСТЪР
София 1618, кв.Павлово, ул.Мусала №1
тел. 02/955 45 40; факс: 02/955 53 33
ACAD@CADASTRE.BG ; WWW.CADASTRE.BG

СЛУЖБА ПО ГЕОДЕЗИЯ, КАРТОГРАФИЯ И КАДАСТЪР - ГР. ТЪРГОВИЩЕ
7700, ПОЩЕНСКА КУТИЯ 184, Ул. "ЛИЛИЯ" №2, 0601/67325; 67644,
targovishte@cadastre.bg, БУЛСТАТ:130362903

СКИЦА НА ПОЗЕМЛЕН ИМОТ
№ 15-1148514-27.10.2023 г.

Поземлен имот с идентификатор **73626.175.1013**

Гр. **Търговище**, общ. **Търговище**, обл. **Търговище**
По кадастралната карта и кадастралните регистри, одобрени със **Заповед РД-18-18/17.06.2005 г.**
на ИЗПЪЛНИТЕЛЕН ДИРЕКТОР НА АГКК
Последно изменение на кадастралната карта и кадастралните регистри, засягащо поземления имот:
няма данни за изменение
Адрес на поземления имот: **гр. Търговище**
Площ: **610 кв. м**
Трайно предназначение на територията: **Земеделска**
Начин на трайно ползване: **За земеделски труд и отдих (съгласно § 4 ПЗРЗСПЗЗ)**
Категория на земята: **5**

Координатна система КК2005

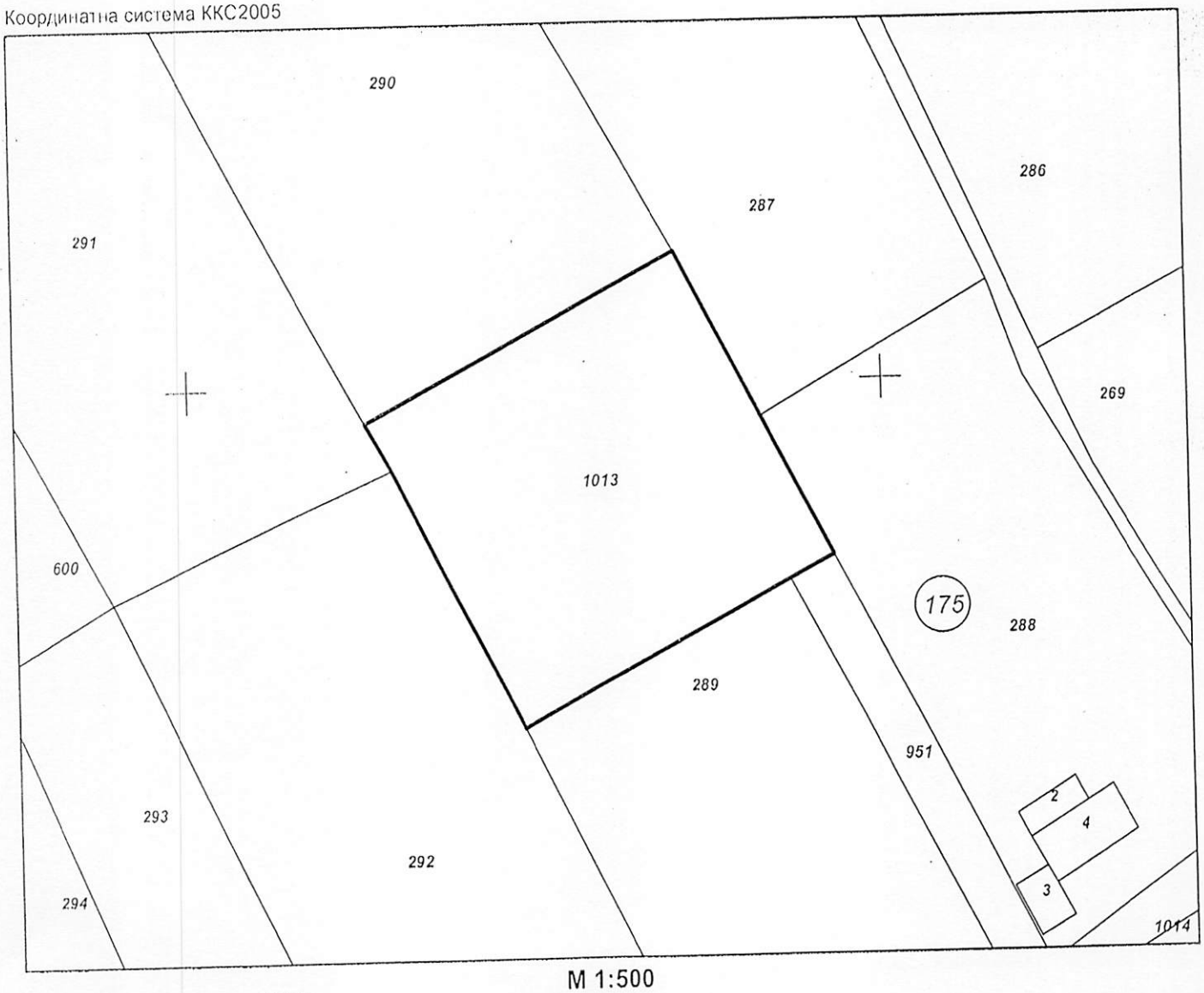

М 1:500

Скица **№ 15-1148514-27.10.2023 г.** издадена въз основа на

Подписан с квалифициран електронен печат Geodesy Cartography and Cadastre Agency, E
DN: C=BG, L=Sofia, O=Geodesy Cartography and Cadastre Agency,

София 1618, кв.Павлово, ул.Мусала №1
тел.:02/955 45 40, факс: 02/955 53 33
ACAD@CADASTRE.BG • WWW.CADASTRE.BG

Предишен идентификатор: **няма**
Номер по предходен план: **176013**
Съседи: **73626.175.292, 73626.175.289, 73626.175.951, 73626.175.288, 73626.175.287, 73626.175.290, 73626.175.291**

Собственици по данни от КРНИ:
няма данни

Носители на други вещни права по данни от КРНИ:
няма данни

Сгради, които попадат върху имота
няма данни за сгради

АГЕНЦИЯ ПО ГЕОДЕЗИЯ,
КАРТОГРАФИЯ И КАДАСТЪР

София 1618, кв.Павлово, ул.Мусала №1
тел.: 02/955 45 40, факс: 02/955 53 33
ACAD@CADASTRE.BG • WWW.CADASTRE.BG

СКИЦА НА ПОЗЕМЛЕН ИМОТ

№15-523920-31.03.2025 г.

Поземлен имот с идентификатор **73626.176.556**

По кадастралната карта и кадастралните регистри на гр. **Търговище**, общ. **Търговище**, обл. **Търговище**, одобрени със **Заповед №РД-18-18/17.06.2005 г. на ИЗПЪЛНИТЕЛЕН ДИРЕКТОР НА АГКК**

Последно изменение на кадастралната карта и кадастралните регистри, засягащо поземления имот: **Заповед №КД-14-25-251/14.09.2010 г. на НАЧАЛНИК НА СГКК - ТЪРГОВИЩЕ**

Адрес на поземления имот: **няма данни**

Площ: **504 кв.м**

Трайно предназначение на територията: **Земеделска**

Начин на трайно ползване: **За земеделски труд и отдих (съгласно § 4 ПЗРЗСПЗЗ)**

Категория на земята при неполивни условия: **0**

Предишен идентификатор: **няма**

Номер от предходен план: **2328, квартал: 0**

Кадастрална координатна система 2005

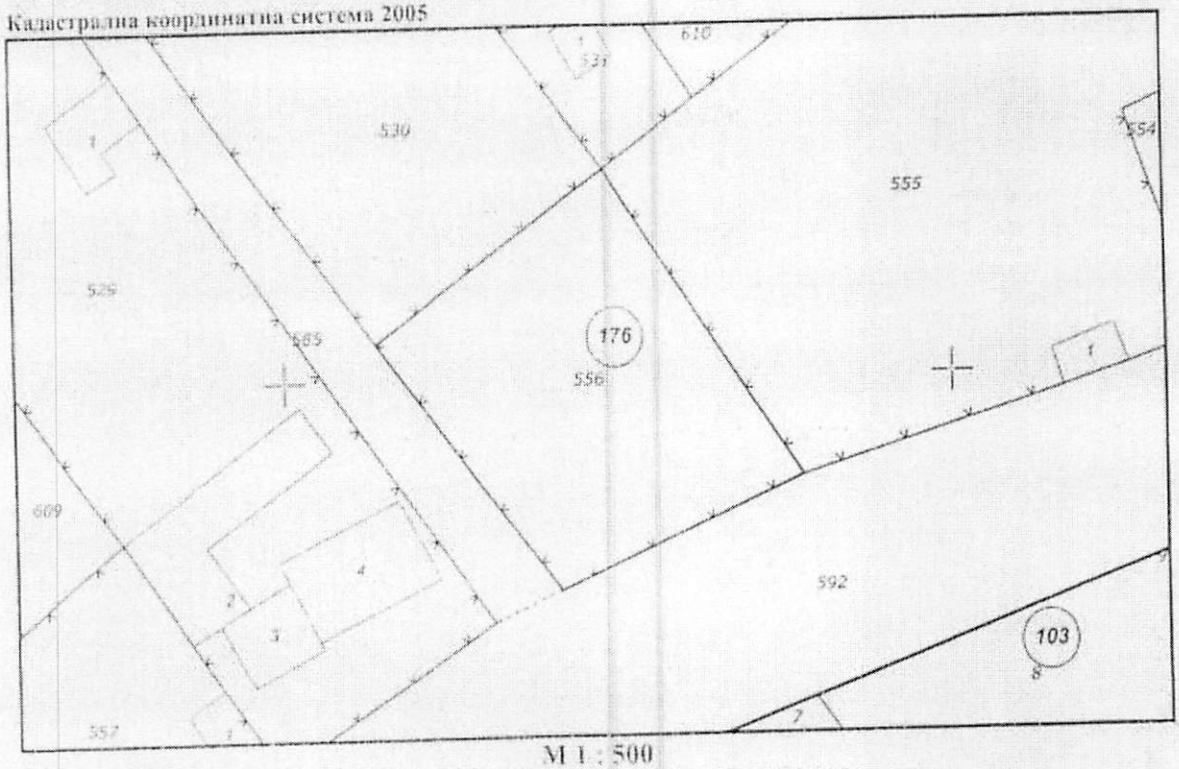

М 1 : 500

Съседи: **73626.176.592, 73626.176.585, 73626.176.555, 73626.176.530**

Собственици по данни от КРНИ:

Скица **№15-523920-31.03.2025 г.,**
издадена въз основа на
заявление **№01-252453-31.03.2025 г.**
Код за достъп: **5311f2cb3b914**

София 1618, кв.Павлово, ул.Мусала №1
тел.:02/955 45 40, факс: 02/955 53 33
ACAD@CADASTRE.BG • WWW.CADASTRE.BG

000875920, ОБЩИНА ТЪРГОВИЩЕ

Няма данни за идеалните части

Липсва информация

Носители на вещни и други права по данни от КРНИ:

Няма данни

Имотът попада в следните зони на ограничение: **няма данни**

Скица №15-523920-31.03.2025 г.,
издадена въз основа на

CN=eng. Milen Dimov
C=BG
O=Geodesy Cartography and Cadastre Agency

АГЕНЦИЯ ПО ГЕОДЕЗИЯ, КАРТОГРАФИЯ И КАДАСТЪР

София 1618, кв.Павлово, ул.Мусала №1
тел.:02/955 45 40, факс: 02/955 53 33
ACAD@CADASTRE.BG • WWW.CADASTRE.BG

СКИЦА НА ПОЗЕМЛЕН ИМОТ

№15-681733-28.04.2025 г.

Поземлен имот с идентификатор **73626.525.1020**

По кадастралната карта и кадастралните регистри на гр. **Търговище**, общ. **Търговище**, обл. **Търговище**, одобрени със **Заповед №РД-18-18/17.06.2005 г. на ИЗПЪЛНИТЕЛЕН ДИРЕКТОР НА АГКК**

Последно изменение на кадастралната карта и кадастралните регистри, засягащо поземления имот: **Заповед №КД-14-25-281/07.07.2011 г. на НАЧАЛНИК НА СГКК - ТЪРГОВИЩЕ**

Адрес на поземления имот: **гр. Търговище**

Площ: **456 кв.м**

Трайно предназначение на територията: **Земеделска**

Начин на трайно ползване: **За земеделски труд и отдих (съгласно § 4 ПЗРЗСПЗЗ)**

Категория на земята при неполивни условия: **0**

Предишен идентификатор: **73626.525.1**

Номер от предходен план: **няма**

Кадастрална координатна система 2005

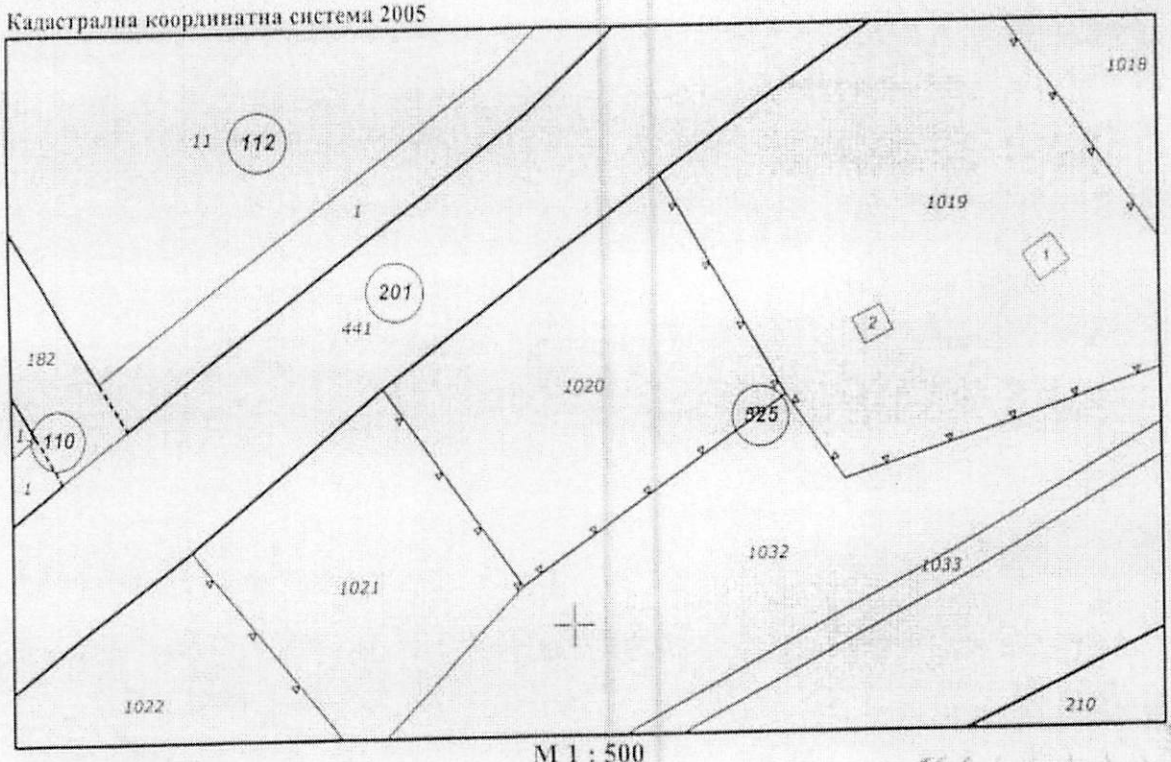

М 1 : 500

Съседи: **73626.525.1032, 73626.525.1021, 73626.525.1019, 73626.201.441**



Собственици по данни от КРНИ:

Скица **№15-681733-28.04.2025 г.,**
издадена въз основа на
Заявление **№01-320017-23.04.2025 г.**
Код за достъп: **577f0ef7a3b2**

АГЕНЦИЯ ПО ГЕОДЕЗИЯ,
КАРТОГРАФИЯ И КАДАСТЪР

София 1618, кв.Павлово, ул.Мусала №1
тел.:02/955 45 40, факс: 02/955 53 33
ACAD@CADASTRE.BG • WWW.CADASTRE.BG

000875920, ОБЩИНА ТЪРГОВИЩЕ
площ 456 кв. м от правото на собственост
Акт за частна общинска собственост № 193, том IV, рег. 1867 от 05.04.2013г., вписан в СЛУЖБА ПО ВПИСВАНИЯТА - имотен регистър Търговище

Носители на вещни и други права по данни от КРНИ:

Няма данни

Имотът попада в следните зони на ограничение: **няма данни**

Скица **№15-681733-28.04.2025 г.,**
издадена въз основа на

CN=eng. Georgi Georgiev
C=BG
Cadastre, Cartography and Cadastre Agency

АГЕНЦИЯ ПО ГЕОДЕЗИЯ, КАРТОГРАФИЯ И КАДАСТЪР

София 1618, кв.Павлово, ул.Мусала №1
тел.:02/955 45 40, факс: 02/955 53 33
ACAD@CADASTRE.BG • WWW.CADASTRE.BG

СКИЦА НА ПОЗЕМЛЕН ИМОТ

№15-681739-28.04.2025 г.

Поземлен имот с идентификатор **73626.525.1021**

По кадастралната карта и кадастралните регистри на гр. **Търговище**, общ. **Търговище**, обл. **Търговище**, одобрени със **Заповед №РД-18-18/17.06.2005 г. на ИЗПЪЛНИТЕЛЕН ДИРЕКТОР НА АГКК**

Последно изменение на кадастралната карта и кадастралните регистри, засягащо поземления имот: **Заповед №КД-14-25-281/07.07.2011 г. на НАЧАЛНИК НА СГКК - ТЪРГОВИЩЕ**

Адрес на поземления имот: **гр. Търговище**

Площ: **339 кв.м**

Трайно предназначение на територията: **Земеделска**

Начин на трайно ползване: **За земеделски труд и отдих (съгласно § 4 ПЗРЗСПЗЗ)**

Категория на земята при неполивни условия: **0**

Предишен идентификатор: **73626.525.1**

Номер от предходен план: **няма**

Кадастрална координатна система 2005

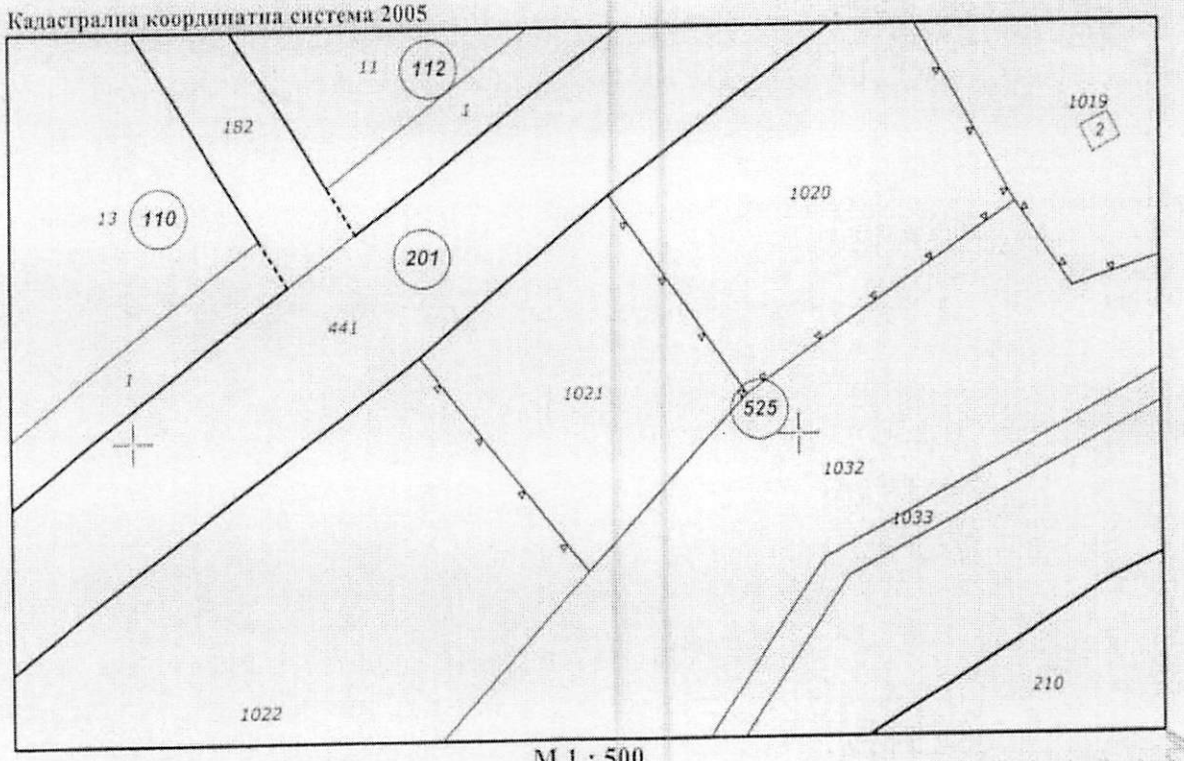

М 1 : 500

Съседи: **73626.525.1022, 73626.525.1032, 73626.201.441, 73626.525.1020**

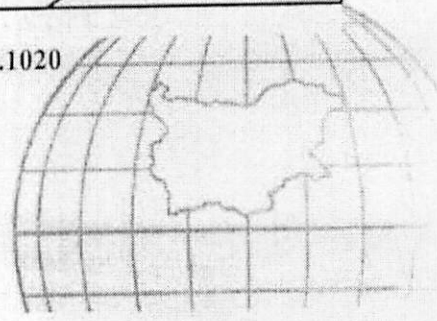

Собственици по данни от КРНИ:

Скица **№15-681739-28.04.2025 г.,**
издадена въз основа на
Заявление **№01-320017-23.04.2025 г.**
Код за достъп: **bf1bf2ce0870**

АГЕНЦИЯ ПО ГЕОДЕЗИЯ,
КАРТОГРАФИЯ И КАДАСТЪР

София 1618, кв.Павлово, ул.Мусала №1
тел.:02/955 45 40, факс: 02/955 53 33
ACAD@CADASTRE.BG • WWW.CADASTRE.BG

000875920, ОБЩИНА ТЪРГОВИЩЕ

площ 339 кв. м от правото на собственост

Акт за частна общинска собственост № 195, том IV, рег. 1869 от 05.04.2013г., вписан в СЛУЖБА ПО ВПИСВАНИЯТА - имотен регистър Търговище

Носители на вещни и други права по данни от КРНИ:

Няма данни

Имотът попада в следните зони на ограничение: **няма данни**

Скица №15-681739-28.04.2025 г.,
...

CN=eng. Georgi Georgiev
C=BG
O=Geodesy Cartography and Cadastre Agency