ПОДРОБЕН УСТРОЙСТВЕН ПЛАН

УПИ VII-„за производствени и складови дейности”, УПИ II-„за парк” в кв. 51 и прилежаща улица в участъка й с осови точки 171-170, с. Макариополско

1:2000

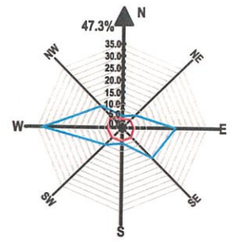

ОПОРЕН ПЛАН

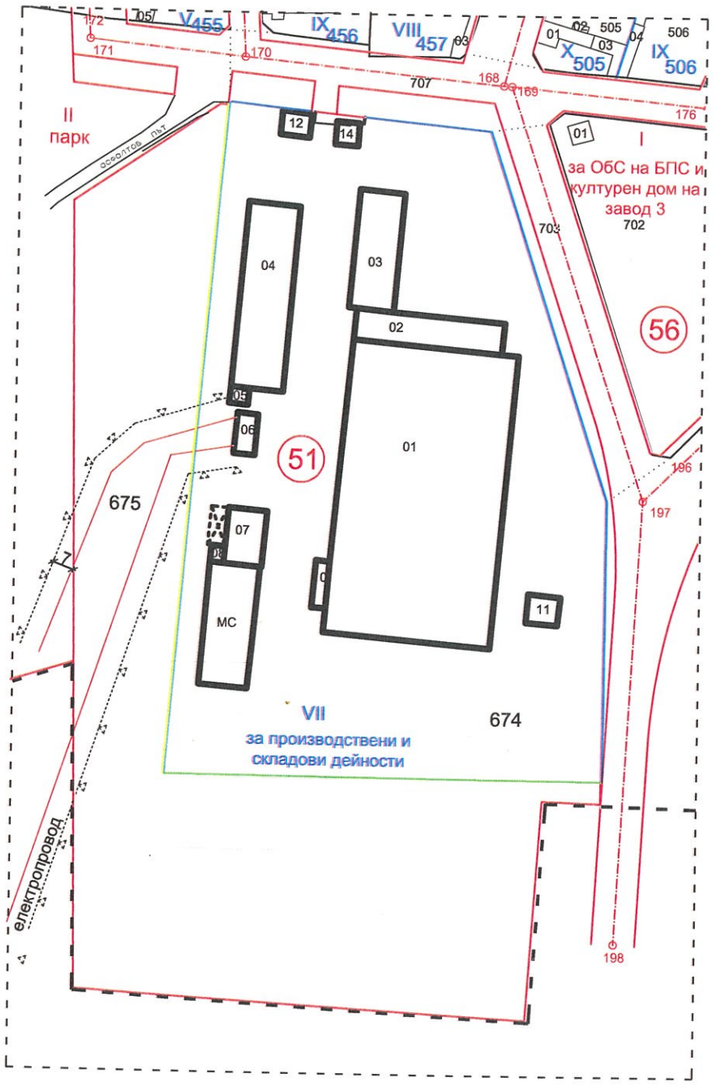

ПЛАН ЗА РЕГУЛАЦИЯ

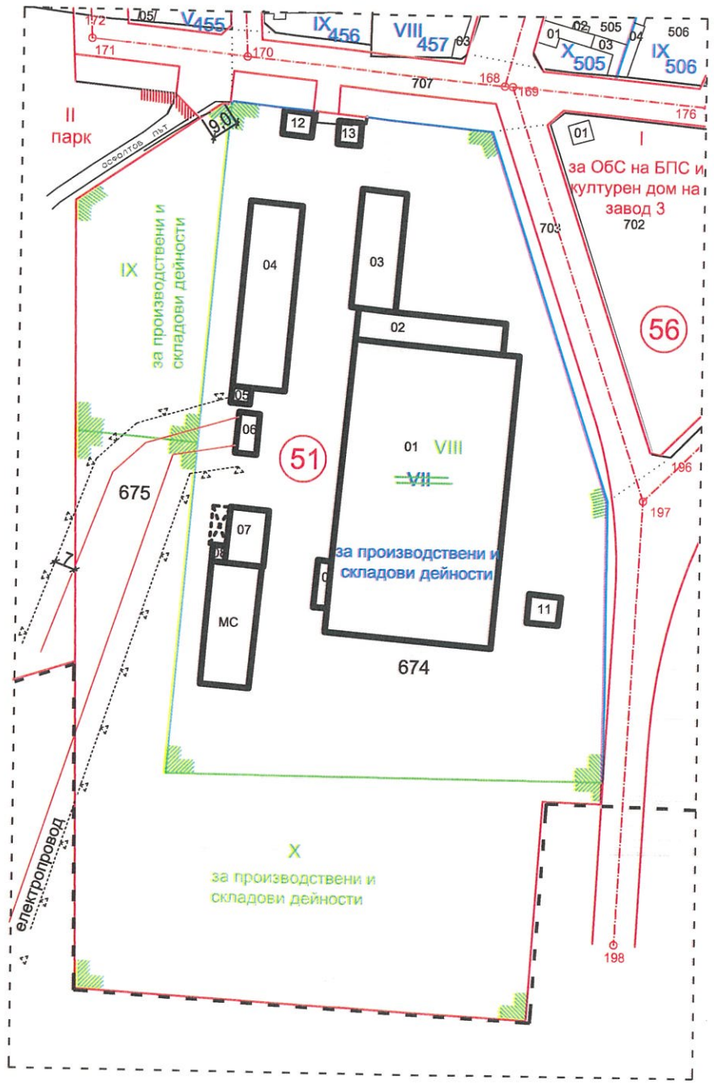

ПЛАН ЗА ЗАСТРОЯВАНЕ

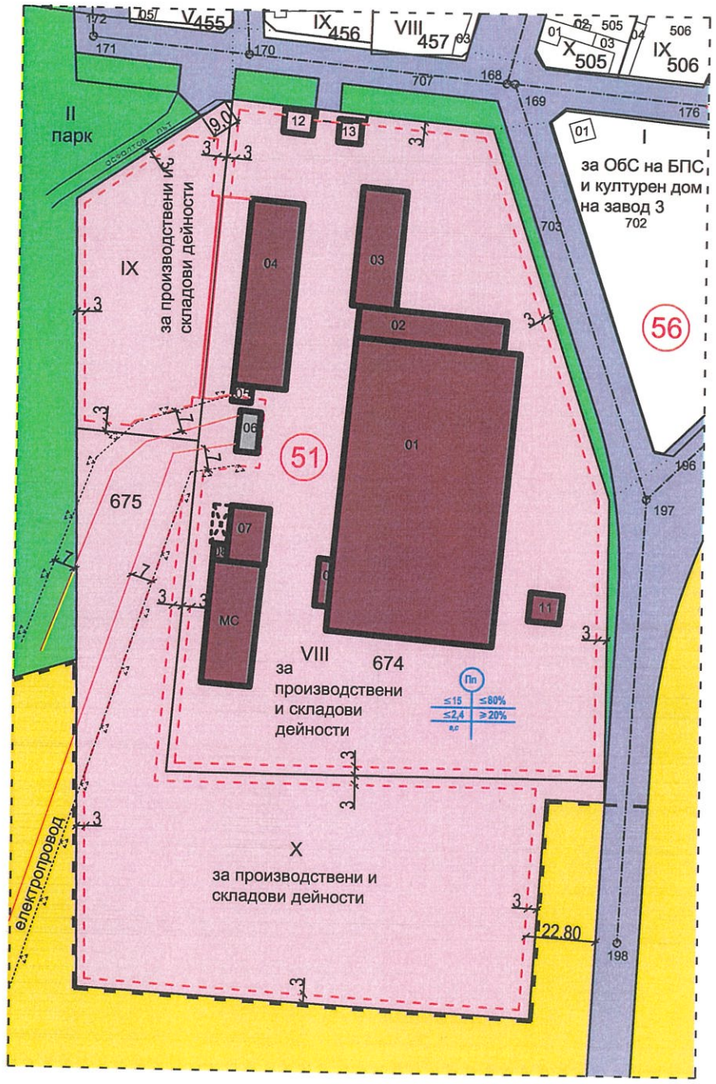

Номер на квартал	номер на поземлен имот	устройствена зона	Етажност (висичина в м.)			Градоустройствени параметри			Начин на застрояване			Забележка
			задължителна	максимална	възможна "от-до"	Плътност на застрояване%	К инт	Минимална озел. площ%	Свободно - е	Свързано в два съседни имота - д	Свързано - с	
51	VIII	Пп		≤15*		≤80%	≤2,4	20%			●	
51	IX	Пп		≤15*		≤80%	≤2,4	20%			●	
51	X	Пп		≤15*		≤80%	≤2,4	20%	●			

*Hmax не се отнася за съоръжения

легенда:

- Уличка регулационна линия
- Поправка на синя регулация
- улици
- Предимно производствена устройствена зона
- Земеделски земи
- ограничителна линия на застрояване
- задължителна линия на застрояване
- Граница на населеното място
- Съществуващи промишлени и складови сгради
- Съществуващи сгради на техн. инфрас-ра - трафопост
- Сервитут на електропровод