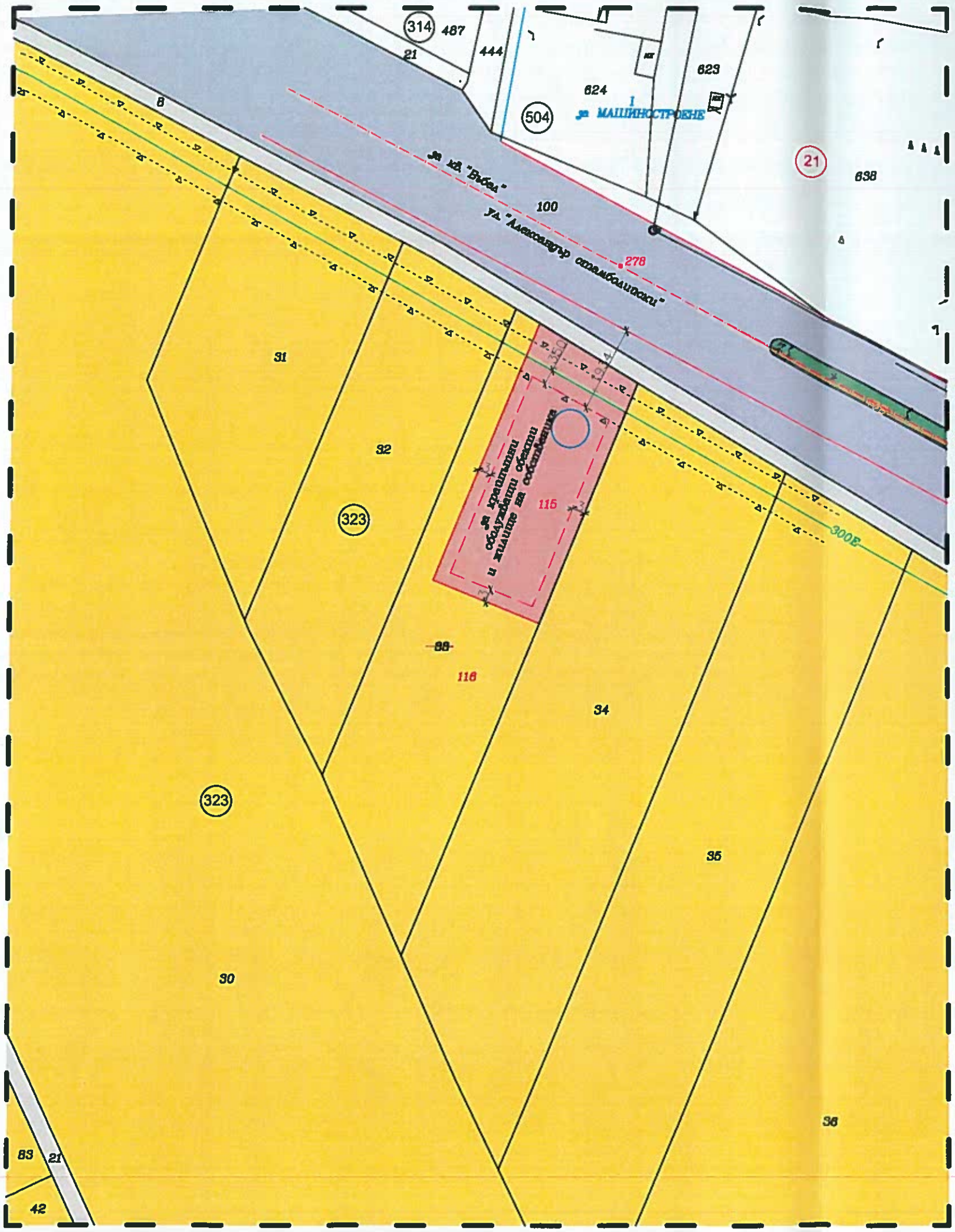

ПРДЛОЖЕНИЕ ЗА ПОДРОБЕН УСТРОЙСТВЕН ПЛАН

за

ПРОЕКТЕН п.и. 73626.323.115,
гр. Търговище, Общ. Търговище

ПЛАН ЗА ЗАСТРОЯВАНЕ
М 1:1000

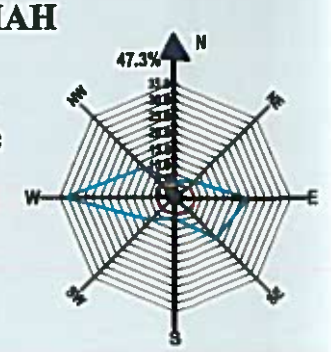

легенда:

- Поземлен имот за крайпътни обслужващи обекти и жилище на собственика
- Земеделски земи
- Поземлени имоти за транспортно- комуникационна инфраструктура
- Улица
- Устройствена зона за озеленяване
- Ограничителна линия на застрояване
- Сервитут на водопровод

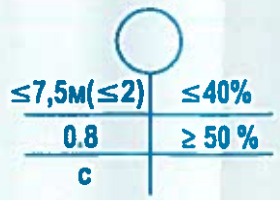

Номер на масив	номер на поземлен имот	устройствена зона	Площ на П.И.	Етажност (висичина в м.)			Градоустройствени параметри			Начин на застрояване			Забележка
				задължителна	максимална	възможна "от-до"	Макс. Плътност на застрояване%	Макс. К инт	Минимална озеленена площ%	Свободно - е	Свързано в два съседни имота - д	Свързано - с	
323	73626.323.115		1556.00 кв.м.		<7,5м. (≤2 ет.)		40 %	0.8	50	●			