СЛУЖБА ПО ГЕОДЕЗИЯ, КАРТОГРАФИЯ И КАДАСТЪР - ГР. ТЪРГОВИЩЕ
7700, ПОЩЕНСКА КУТИЯ 184, Ул. "ЛИЛИЯ" №2, 0601/67325, 67644,
targovishte@cadastre.bg, БУЛСТАТ:130362903

СКИЦА НА ПОЗЕМЛЕН ИМОТ
№ 15-549113-22.05.2023 г.

Поземлен имот с идентификатор **73626.178.258**

Гр. Търговище, общ. **Търговище**, обл. **Търговище**
По кадастралната карта и кадастралните регистри, одобрени със **Заповед РД-18-16/17.06.2005 г. на ИЗПЪЛНИТЕЛЕН ДИРЕКТОР НА АГКК**
Последно изменение на кадастралната карта и кадастралните регистри засягащо поземления имот е от **25.11.2009 г.**
Адрес на поземления имот: **гр. Търговище, ., местност КОВАНЛЪКА**
Площ: **600 кв. м**
Трайно предназначение на територията: **Земеделска**
Начин на трайно ползване: **За земеделски труд и отдих** (съгласно § 4 ПЗРЗСПЗЗ)
Категория на земята: **3**

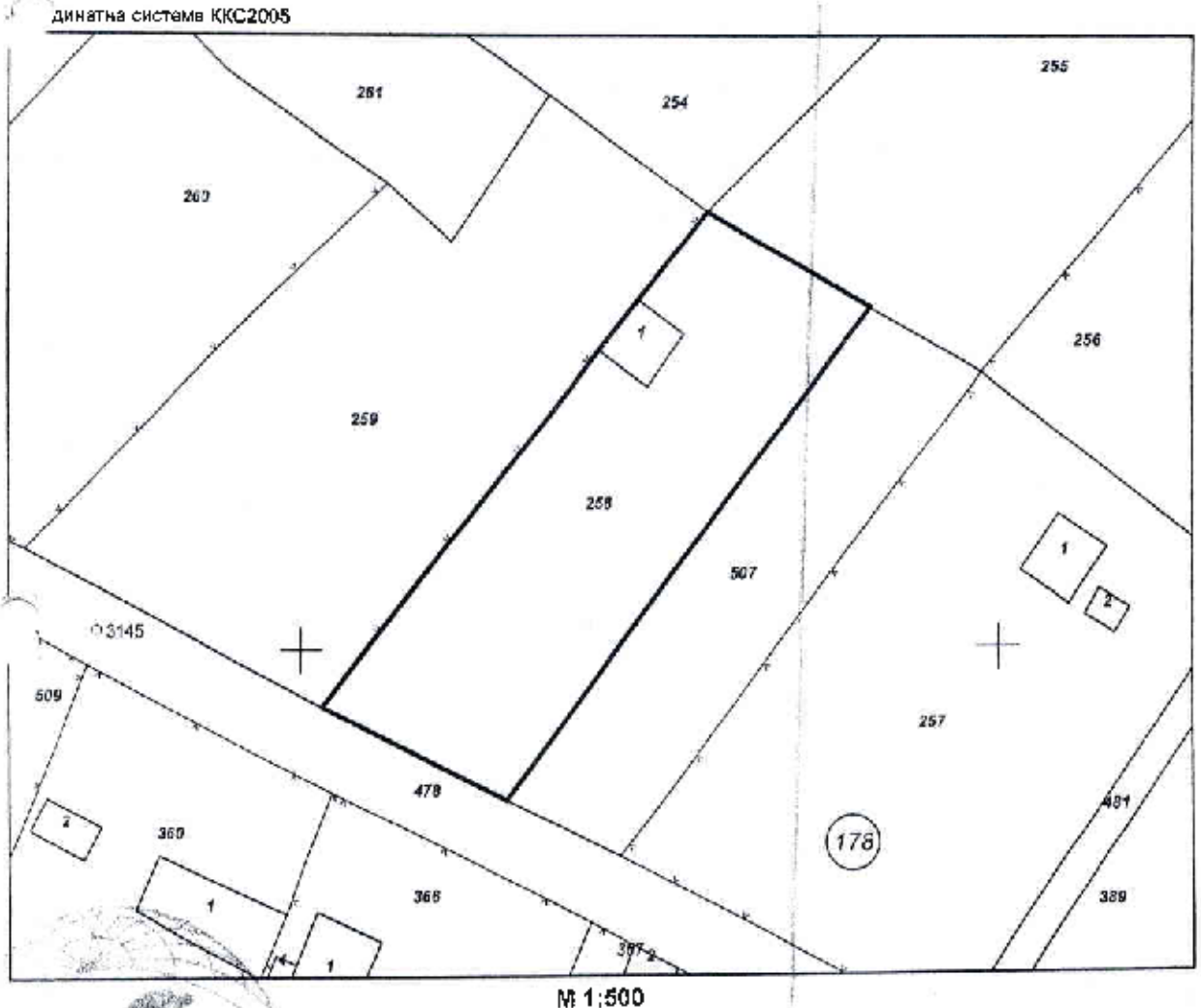

М 1:500

Скица **№ 15-549113-22.05.2023 г.** издадена въз основа на заявление с входящ **№ 01-287768-22.05.2023 г.**

Галина ърговище

Предишен идентификатор: **няма**
Номер по предходен план: **3452**
Съседи: **73626.178.478, 73626.178.507, 73626.178.255, 73626.178.254, 73626.178.259**

Собственици по данни от КРНИ:
1. **000875920, ОБЩИНА ТЪРГОВИЩЕ**
площ 600 кв. м от правото на собственост
Акт за частна общинска собственост № 35 том IV от 28.04.2009г., издаден от СЛУЖБА ПО ВПИСВАНИЯТА - имотен регистър Търговище

Носители на други вещни права по данни от КРНИ:
няма данни

Сгради, които попадат върху имота
1. Сграда **73626.178.258.1**: застроена площ **19 кв. м**, брой етажи **1**, предназначение: **Вилна сграда - еднофамилна**

Скица № **15-549113-22.05.2023 г.** издадена въз основа на заявление с входящ № **01-287768-22.05.2023 г.**

Галина Миленова Георгиева ОбА Търговище

СЛУЖБА ПО ГЕОДЕЗИЯ, КАРТОГРАФИЯ И КАДАСТЪР - ГР. ТЪРГОВИЩЕ
7700, ПОЩЕНСКА КУТИЯ 184, Ул. "ЛИЛИЯ" №2, 0601/67325: 67844,
targovishte@cadastre.bg, БУЛСТАТ:130382903

СКИЦА НА ПОЗЕМЛЕН ИМОТ
№ 15-549115-22.05.2023 г.

Поземлен имот с идентификатор **73626.178.507**

Гр. **Търговище**, общ. **Търговище**, обл. **Търговище**
По кадастралната карта и кадастралните регистри, одобрени със **Заповед РД-18-18/17.06.2005 г. на ИЗПЪЛНИТЕЛЕН ДИРЕКТОР НА АГКК**
Последно изменение на кадастралната карта и кадастралните регистри, засягащо поземления имот: **няма данни за изменение**
Адрес на поземления имот: **гр. Търговище, ., местност КОВАНЛЪКА**
Площ: **384 кв. м**
Трайно предназначение на територията: **Земеделска**
Начин на трайно ползване: **За земеделски труд и отдих (съгласно § 4 ПЗРЗСПЗЗ)**
Категория на земята: **3**

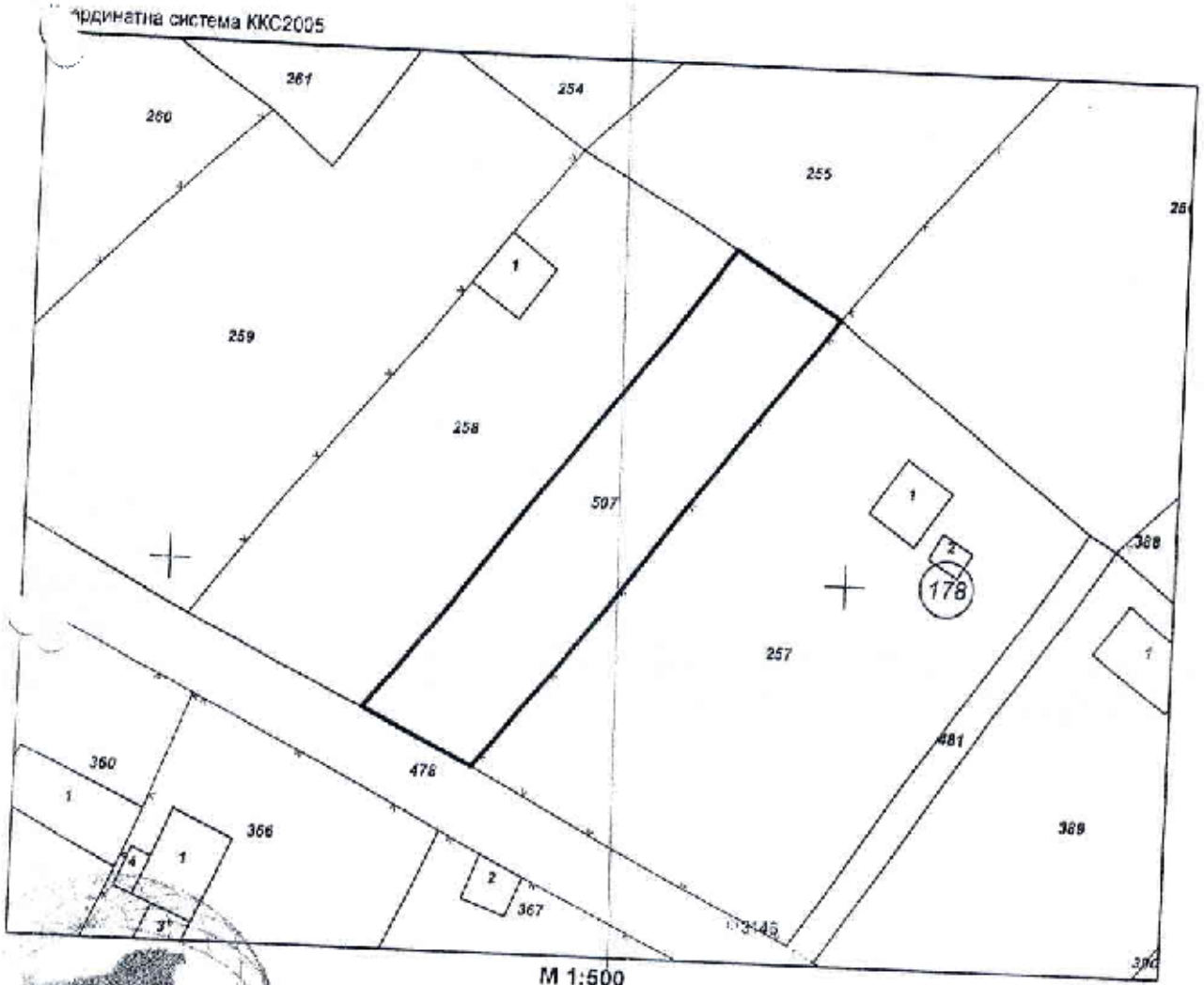

Скица № 15-549115-22.05.2023 г. издадена въз основа на заявление с входящ № 01-287768-22.05.2023 г.

Галина Миленова Георгиева ОбА Търговище

Предишен идентификатор: **няма**
Номер по предходен план: **няма**
Съседи: **73626.178.478, 73626.178.257, 73626.178.256, 73626.178.255, 73626.178.258**

Собственици по данни от КРНИ:
1. **000875920, ОБЩИНА ТЪРГОВИЩЕ**
площ 384 кв. м от правото на собственост
Акт за частна общинска собственост № 46 том I рег. 109 от 15.01.2010г., издаден от Служба по вписване - Търговище

Носители на други вещни права по данни от КРНИ:
няма данни

Сгради, които попадат върху имота
няма данни за сгради

Скица **№ 15-549115-22.05.2023 г.** издадена въз основа на заявление с входящ **№ 01-287768-22.05.2023 г.**

Галина Миленова Георгиева ОбА Търговище

София 1618, ул. "Пиротска" № 7
тел. 02/955 -5-40, факс 02/955-5-41
АДАРС: cadastre.bg; www.cadastre.bg

СЛУЖБА ПО ГЕОДЕЗИЯ, КАРТОГРАФИЯ И КАДАСТЪР - ГР. ТЪРГОВИЩЕ
7700, ПОЩЕНСКА КУТИЯ 184, Ул. "ЛИЛИЯ" №2, 0601/67325; 67644,
targovishte@cadastre.bg, БУЛСТАТ:130362903

СКИЦА НА ПОЗЕМЛЕН ИМОТ
№ 15-432847-25.04.2024 г.

Поземлен имот с идентификатор **73626.179.96**

Гр. **Търговище**, общ. **Търговище**, обл. **Търговище**
По кадастралната карта и кадастралните регистри, одобрени със **Заповед РД-18-18/17.06.2005 г. на ИЗПЪЛНИТЕЛЕН ДИРЕКТОР НА АГКК**
Последно изменение на кадастралната карта и кадастралните регистри, засягащо поземления имот е **от 14.10.2020 г.**
Адрес на поземления имот: **гр. Търговище, .. местност КОВАНЛЪКА**
Площ: **739 кв. м**
Трайно предназначение на територията: **Земеделска**
Начин на трайно ползване: **За земеделски труд и отдих (съгласно § 4 ПЗРЗСПЗЗ)**
Категория на земята: **4**

Координатна система КК2005

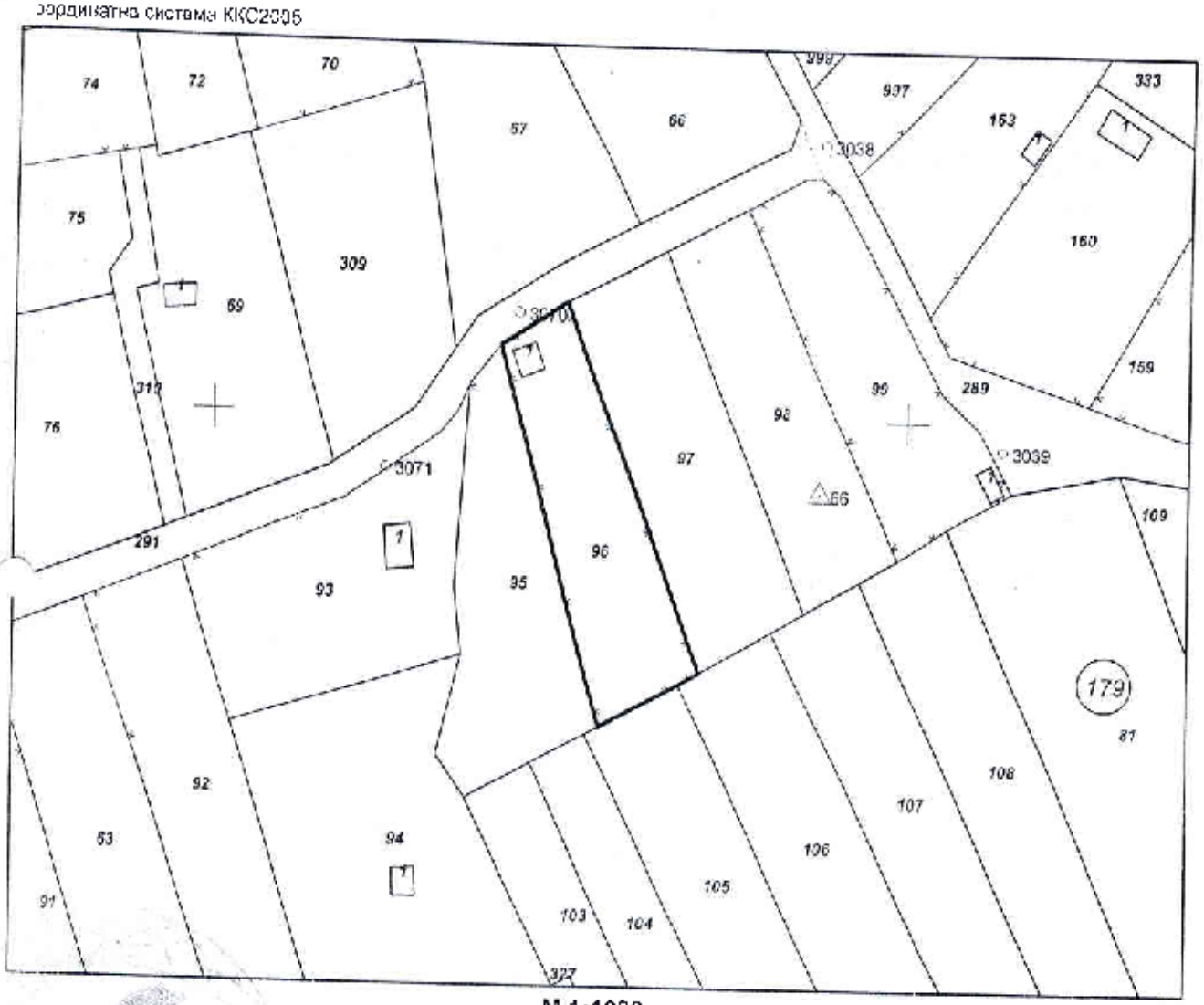

М 1:1000

Скица **№ 15-432847-25.04.2024 г.** издадена въз основа на заявление с входящ **№ 01-236229-25.04.2024 г.**

.....
Галина Миленова Георгиева ОбА Търговище

Подписан с квалифициран електронен подпис Geodesy, Cartography and Cadastre Agency
CN=IDBG:130362903, OU=Registration Authority, O=Geodesy, Cartography and Cadastre Agency, C=BG
O.I.D 2.5.4.97=VATBG-130362903, CN=Geodesy, Cartography and Cadastre Agency

Предишен идентификатор: **няма**
Номер по предходен план: **3073**
Съседи: **73626.179.291, 73626.179.95, 73626.179.105, 73626.179.106, 73626.179.97**

Собственици по данни от КРНИ:
1. **000875920, ОБЩИНА ТЪРГОВИЩЕ**
Няма данни за идеалните части
Акт за общинска собственост № 146 том 11 рег. 5194 от 20.11.2009г., издаден от Служба по вписванията гр.Търговище

Носители на други вещни права по данни от КРНИ:
няма данни

Сгради, които попадат върху имота
1 Сграда **73626.179.96.1**: застроена площ **13 кв. м**, брой етажи **1**, предназначение: **Вилна сграда - еднофамилна**

Скица **№ 15-432847-25.04.2024 г.** издадена въз основа на заявление с входящ **№ 01-236229-25.04.2024 г.**

.....
Галина Миленова Георгиева ОбА Търговище

АГЕНЦИЯ ПО ГЕОДЕЗИЯ, КАРТОГРАФИЯ И КАДАСТЪР

София 1618, ка Плелоас, ул. Мусала №1
тел. 02/955 45 40, факс 02/955 53 30
ACADIS@CADASTRE.BG | WWW.CADASTRE.BG

СЛУЖБА ПО ГЕОДЕЗИЯ, КАРТОГРАФИЯ И КАДАСТЪР - ГР. ТЪРГОВИЩЕ
7700, ПОЩЕНСКА КУТИЯ 164, Ул. "ЛИЛИЯ" №2, 0601/67325; 67644,
targovishte@cadastre.bg, БУЛСТАТ:130362903

СКИЦА НА ПОЗЕМЛЕН ИМОТ
№ 15-432854-25.04.2024 г.

Поземлен имот с идентификатор **73626.179.97**

Гр. **Търговище**, общ. **Търговище**, обл. **Търговище**
По кадастралната карта и кадастралните регистри, одобрени със **Заповед РД-18-18/17.06.2005 г.**
на ИЗПЪЛНИТЕЛЕН ДИРЕКТОР НА АГКК
Последно изменение на кадастралната карта и кадастралните регистри, засягащо поземления имот:
няма данни за изменение
Адрес на поземления имот: **гр. Търговище, ., местност КОВАНЛЪКА**
Площ: **893 кв. м**
Трайно предназначение на територията: **Земеделска**
Начин на трайно ползване: **За земеделски труд и отдих (съгласно § 4 ПЗРЗСПЗЗ)**
Категория на земята: **4**

Координатна система ККС2005

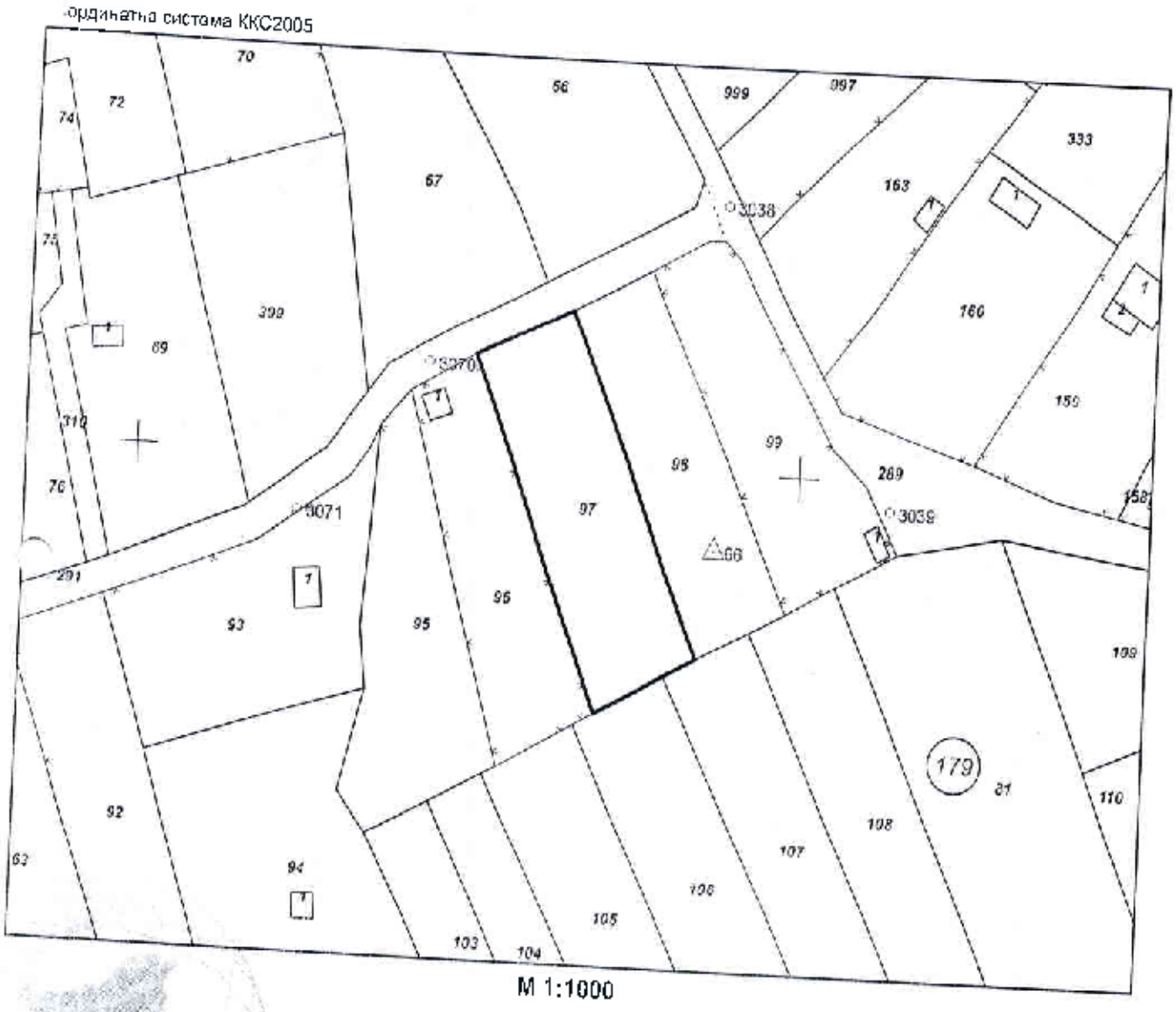

М 1:1000

Скица **№ 15-432854-25.04.2024 г.** издадена въз основа на заявление с входящ **№ 01-236229-25.04.2024 г.**

.....

Галина Миленова Георгиева ОбА Търговище

Подписан с квалифицирания информационен Geodesy, Cartography and Cadastre Agency
DN: C=BG, L=Sofia, O=Geodesy Cartography and Cadastre Agency, OID.2.5.4.97=NTRBG-130362903, CN=Geodesy Cartography and Cadastre Agency

София 1618, кв Павлово, ул. Гусала №1
тел. 02/955-45-40, факс: 02/955-59-42
ACAD@CADASTRE.BG, WWW.CADASTRE.BG

Предишен идентификатор: **няма**
Номер по предходен план: **3076**
Съседи: **73626.179.291, 73626.179.96, 73626.179.106, 73626.179.107, 73626.179.98**

Собственици по данни от КРНИ:
1. **000875920, ОБЩИНА ТЪРГОВИЩЕ**
площ 893 кв. м от правото на собственост
Акт за частна общинска собственост № 176 том X от 30.10.2009г., издаден от СЛУЖБА ПО ВПИСВАНИЯТА - имотен регистър Търговище

Носители на други вещни права по данни от КРНИ:
няма данни

Сгради, които попадат върху имота
няма данни за сгради

Скица **№ 15-432854-25.04.2024 г.** издадена въз основа на заявление с входящ **№ 01-236229-25.04.2024 г.**

.....
Галина Миленова Георгиева ОбА Търговище