АГЕНЦИЯ ПО ГЕОДЕЗИЯ, КАРТОГРАФИЯ И КАДАСТЪР
София 1510, кв.Павлово, ул.Мусала №1
тел.:02/955 45 40, факс: 02/955 68 33
ACAD@CADASTRE.BG, WWW.CADASTRE.BG

СЛУЖБА ПО ГЕОДЕЗИЯ, КАРТОГРАФИЯ И КАДАСТЪР - ГР. ТЪРГОВИЩЕ

7700, ПОЩЕНСКА КУТИЯ 184, Ул. "ЛИЛИЯ" №2, 0601/67325; 67644,
targovishte@cadastre.bg, БУЛСТАТ:130382003

СКИЦА НА ПОЗЕМЛЕН ИМОТ
№ 15-1155114-30.10.2023 г.

Поземлен имот с идентификатор **73626.174.155**

Гр. **Търговище**, общ. **Търговище**, обл. **Търговище**
По кадастралната карта и кадастралните регистри, одобрени със **Заповед РД-18-18/17.06.2005 г. на ИЗПЪЛНИТЕЛЕН ДИРЕКТОР НА АГКК**
Последно изменение на кадастралната карта и кадастралните регистри, засягащо поземления имот **е от 23.08.2012 г.**
Адрес на поземления имот: **гр. Търговище, ., местност ДРАКА**
Площ: **485 кв. м**
Трайно предназначение на територията: **Земеделска**
Начин на трайно ползване: **За земеделски труд и отдих (съгласно § 4 ПЗРЗСПЗЗ)**
Категория на земята: **0**

Координатна система КК2005

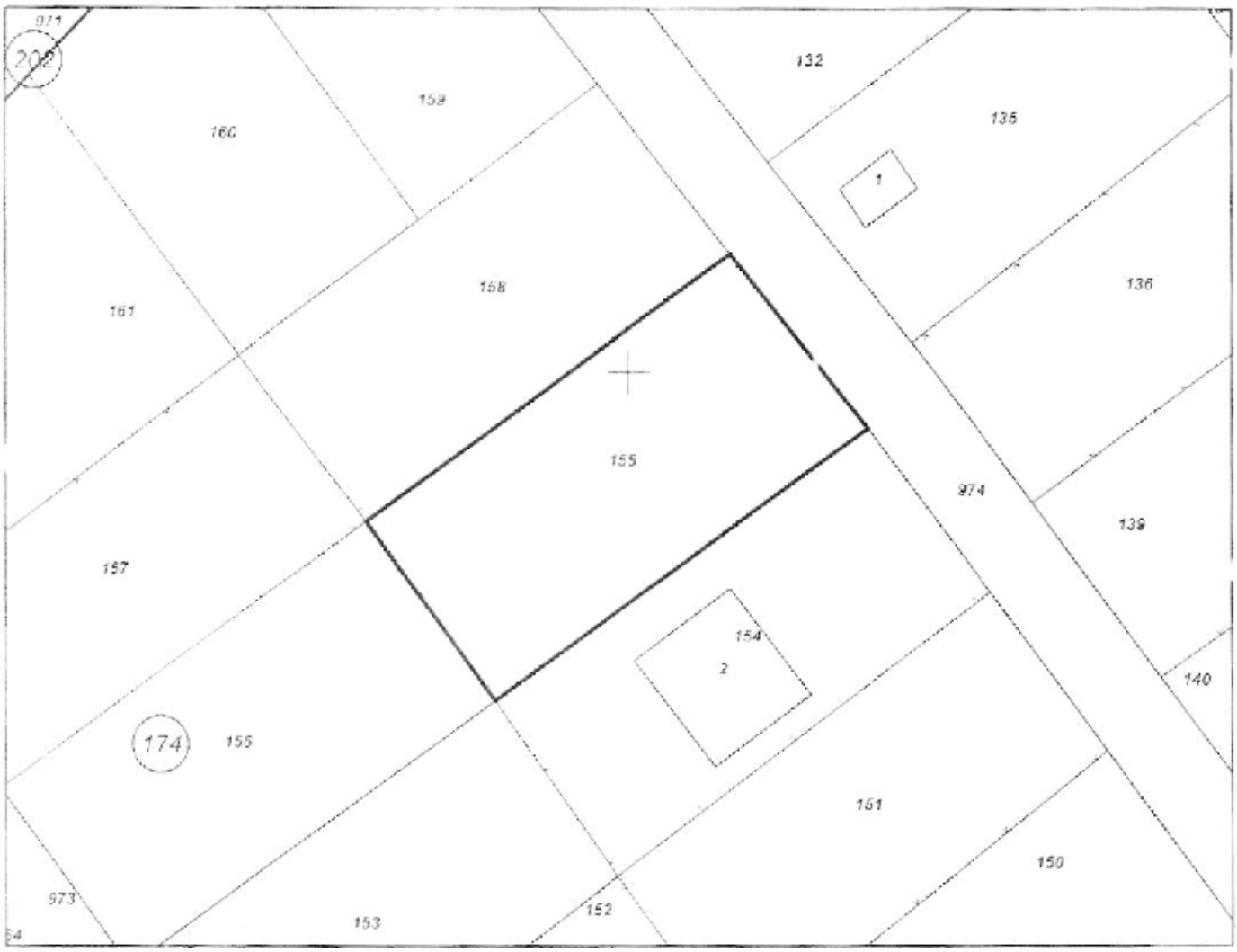

М 1:500

Скица **№ 15-1155114-30.10.2023 г.** издадена въз основа на заявление с входящ **№ 01-607254-30.10.2023 г.**

Подписан с квалифициран електронен подпис от Geodesy, Cartography and Cadastre Agency, BG
DN: C=BG, L=Sofia, OU=Geodesy, Cartography and Cadastre Agency, OID.2.5.4.97=NTRBG-130382003, CN=Geodesy, Cartography and Cadastre Agency

София 1618, кв. Лагера, ул. Мусала №1
тел.: 02/955 45 40, факс: 02/955 53 33
ACAD@CADASTRE.BG, WWW.CADASTRE.BG

Предишен идентификатор: **няма**
Номер по предходен план: **няма**
Съседи: **73626.174.157, 73626.174.156, 73626.174.153, 73626.174.154, 73626.174.974, 73626.174.158**

Собственици по данни от КРНИ:
1. **000875920, ОБЩИНА ТЪРГОВИЩЕ**
площ 485 кв. м от правото на собственост
Акт за частна общинска собственост № 36 том XII рег. 6385 от 17.08.2012г., издаден от СЛУЖБА ПО ВПИСВАНИЯТА - имотен регистър Търговище

Носители на други вещни права по данни от КРНИ:
няма данни

Сгради, които попадат върху имота
няма данни за сгради

Скица **№ 15-1155114-30.10.2023 г.** издадена въз основа на заявление с входящ **№ 01-607254-30.10.2023 г.**

АГЕНЦИЯ ПО ГЕОДЕЗИЯ,
КАРТОГРАФИЯ И КАДАСТЪР

София 1618, кв.Павлово, ул.Мусала №1
тел.:02/955 45 40; факс: 02/955 53 33
ACAD@CADASTRE.BG - WWW.CADASTRE.BG

СЛУЖБА ПО ГЕОДЕЗИЯ, КАРТОГРАФИЯ И КАДАСТЪР - ГР. ТЪРГОВИЩЕ
7700, ПОЩЕНСКА КУТИЯ 184, Ул. "ЛИПИЯ" №2, 0601/67325; 67844,
targovishte@cadastre.bg, БУЛСТАТ 13036290

СКИЦА НА ПОЗЕМЛЕН ИМОТ
№ 15-1155108-30.10.2023 г.

Поземлен имот с идентификатор **73626.178.181**

Гр. **Търговище**, общ. **Търговище**, обл. **Търговище**
По кадастралната карта и кадастралните регистри, одобрени със **Заповед РД-18-18/17.06.2005 г. на ИЗПЪЛНИТЕЛЕН ДИРЕКТОР НА АГКК**
Последно изменение на кадастралната карта и кадастралните регистри, засягащо поземления имот **е от 14.10.2020 г.**
Адрес на поземления имот: **гр. Търговище, ., местност КОВАНЛЪКА**
Площ: **732 кв. м**
Трайно предназначение на територията: **Земеделска**
Начин на трайно ползване: **За земеделски труд и отдих (съгласно § 4 ПЗРЗСПЗЗ)**
Категория на земята: **3**

Координатна система КК2005

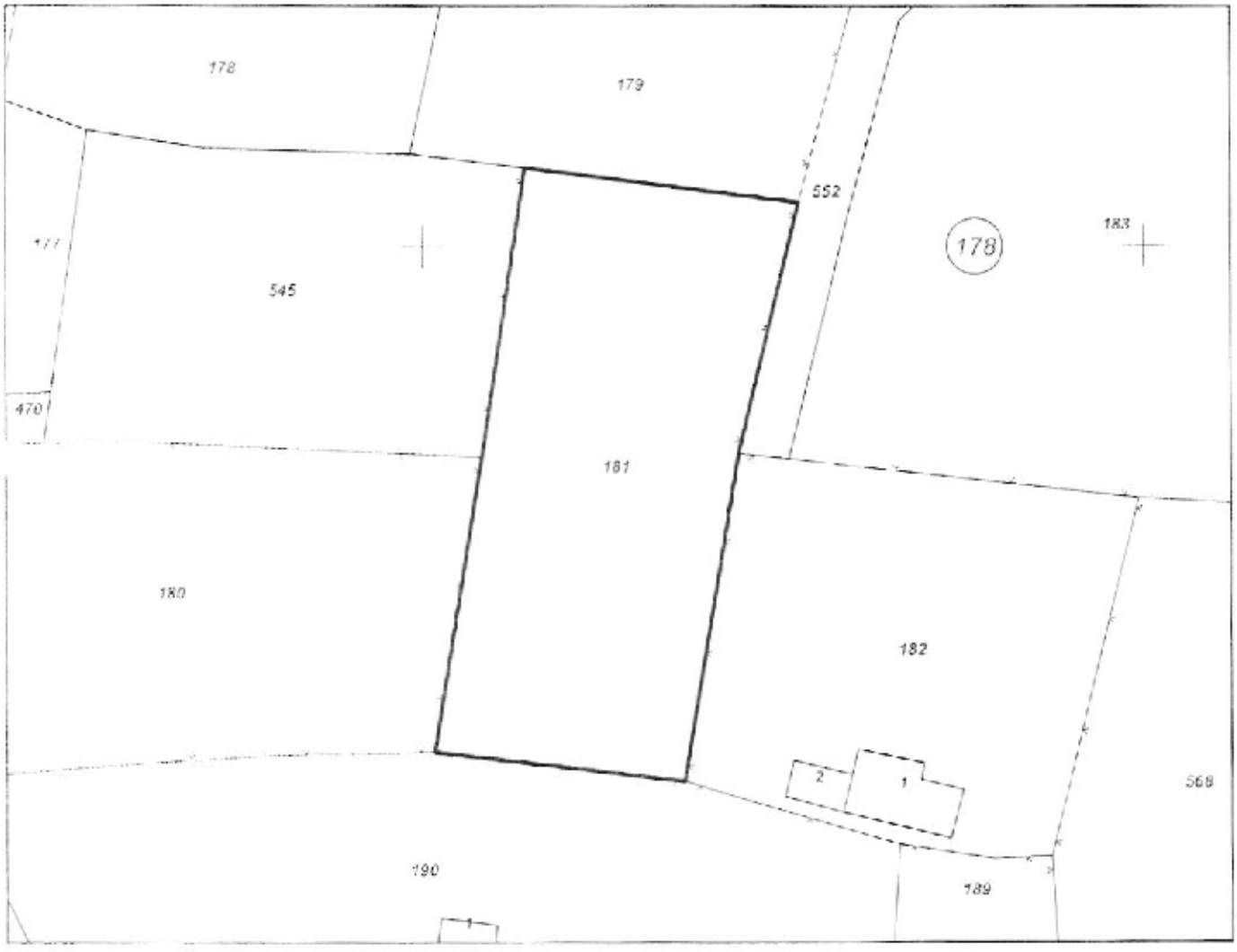

М 1:500

Скица **№ 15-1155108-30.10.2023 г.** издадена въз основа на заявление с входящ **№ 01-607254-30.10.2023 г.**

Подписан с квалифициран електронен печат Geodesy, Cartography and Cadastre Agency, BG
DN: C=BG, L=Sofia, O=Geodesy Cartography and Cadastre Agency, OID.2.5.4.97=NTRBG-130362903, CN=Geodesy Cartography and Cadastre Agency

София 1618, кв.Павлово, ул.Мусала №1
тел.:02/955 45 40, факс: 02/955 53 33
ACAD@CADASTRE.BG • WWW.CADASTRE.BG

Предишен идентификатор: **няма**
Номер по предходен план: **3545, квартал: 0**
Съседи: **73626.178.180, 73626.178.190, 73626.178.182, 73626.178.552, 73626.178.179, 73626.178.545**

Собственици по данни от КРНИ:
1. **000875920, ОБЩИНА ТЪРГОВИЩЕ**
Няма данни за идеалните части
Акт за общинска собственост № 119 том 12 рег. 5502 от 08.12.2009г., издаден от Служба по вписванията гр.Търговище

Носители на други вещни права по данни от КРНИ:
няма данни

Сгради, които попадат върху имота
няма данни за сгради

Скица **№ 15-1155108-30.10.2023 г.** издадена въз основа на заявление с входящ **№ 01-607254-30.10.2023 г.**

.....
Галина Миленова Георгиева ОбА Търговище

АГЕНЦИЯ ПО ГЕОДЕЗИЯ, КАРТОГРАФИЯ И КАДАСТЪР

София 1618, ж.к. Гоголево, ул. Мусала № 1
тел.:02/955 45 10, факс: 02/955 53 33
ACAD@CADASTRE.BG • WWW.CADASTRE.BG

СЛУЖБА ПО ГЕОДЕЗИЯ, КАРТОГРАФИЯ И КАДАСТЪР - ГР. ТЪРГОВИЩЕ

7700, ПОЩЕНСКА КУТИЯ 184, Ул. "ЛИЛИЯ" №2, 0601/67325; 67644,
targov.shte@cadastre.bg, БУЛСТАТ:130362903

СКИЦА НА ПОЗЕМЛЕН ИМОТ
№ 15-1155116-30.10.2023 г.

Поземлен имот с идентификатор **73626.178.378**

Гр. **Търговище**, общ. **Търговище**, обл. **Търговище**
По кадастралната карта и кадастралните регистри, одобрени със **Заповед РД-18-18/17.06.2005 г.**
на **ИЗПЪЛНИТЕЛЕН ДИРЕКТОР НА АГКК**
Последно изменение на кадастралната карта и кадастралните регистри, засягащо поземления имот **е от 24.08.2016 г.**
Адрес на поземления имот: **гр. Търговище, местност КОВАНЛЪКА**
Площ: **1023 кв. м**
Трайно предназначение на територията: **Земеделска**
Начин на трайно ползване: **За земеделски труд и отдих (съгласно § 4 ПЗРЗСПЗЗ)**
Категория на земята: **3**

Координатна система ККС2005



М 1:500

Скица **№ 15-1155116-30.10.2023 г.** издадена въз основа на заявление с входящ **№ 01-607254-30.10.2023 г.**

Подписан с квалифициран електронен печат Geodesy Cartography and Cadastre Agency, E
DN: C=BG, L=Sofia, U=Geodesy Cartography and Cadastre Agency, OID.2.5.4.97=NTRBG-130362903, CN=Geodesy Cartography and Cadastre Agency

София 1618, кв.Павлово, ул.Мусала №1
тел.: 02/955 45 40, факс: 02/955 53 33
ACAD@CADASTRE.BG • WWW.CADASTRE.BG

Предишен идентификатор: **няма**
Номер по предходен план: **няма**
Съседи: **73626.178.381, 73626.178.380, 73626.178.379, 73626.178.376, 73626.178.377, 73626.178.479**

Собственици по данни от КРНИ:
1. **000875920, ОБЩИНА ТЪРГОВИЩЕ**
площ 1024 кв. м от правото на собственост
Акт за частна общинска собственост № 69 том V от 30.05.2009г., издаден от Служба по вписванията гр.Търговище

Носители на други вещни права по данни от КРНИ:
няма данни

Сгради, които попадат върху имота
няма данни за сгради

Скица **№ 15-1155116-30.10.2023 г.** издадена въз основа на заявление с входящ **№ 01-607254-30.10.2023 г.**

.....
Галина Миланова Георгиева ОбА Търговище

АГЕНЦИЯ ПО ГЕОДЕЗИЯ, КАРТОГРАФИЯ И КАДАСТЪР
София 1610, кв.Павлово, ул.Мусала №1
тел.:02/955 45 40, факс: 02/955 53 33
ACAB@CADASTRE.BG • WWW.CADASTRE.BG

СЛУЖБА ПО ГЕОДЕЗИЯ, КАРТОГРАФИЯ И КАДАСТЪР - ГР. ТЪРГОВИЩЕ
7700, ПОЩЕНСКА КУТИЯ 184, Ул. "ЛИЛИЯ" №2, 0601/67325, 67644,
targovishte@cadastre.bg, БУЛСТАТ:130362903

СКИЦА НА ПОЗЕМЛЕН ИМОТ
№ 15-1005368-20.09.2023 г.

Поземлен имот с идентификатор **73626.179.103**

Гр. **Търговище**, общ. **Търговище**, обл. **Търговище**
По кадастралната карта и кадастралните регистри, одобрени със **Заповед РД-18-18/17.06.2005 г. на ИЗПЪЛНИТЕЛЕН ДИРЕКТОР НА АГКК**
Последно изменение на кадастралната карта и кадастралните регистри, засягащо поземления имот **е от 14.10.2020 г.**
Адрес на поземления имот: **гр. Търговище, ., местност КОВАНЛЪКА**
Площ: **481 кв. м**
Трайно предназначение на територията: **Земеделска**
Начин на трайно ползване: **За земеделски труд и отдих (съгласно § 4 ПЗРЗСПЗЗ)**
Категория на земята: **4**

Координатна система ККС2005

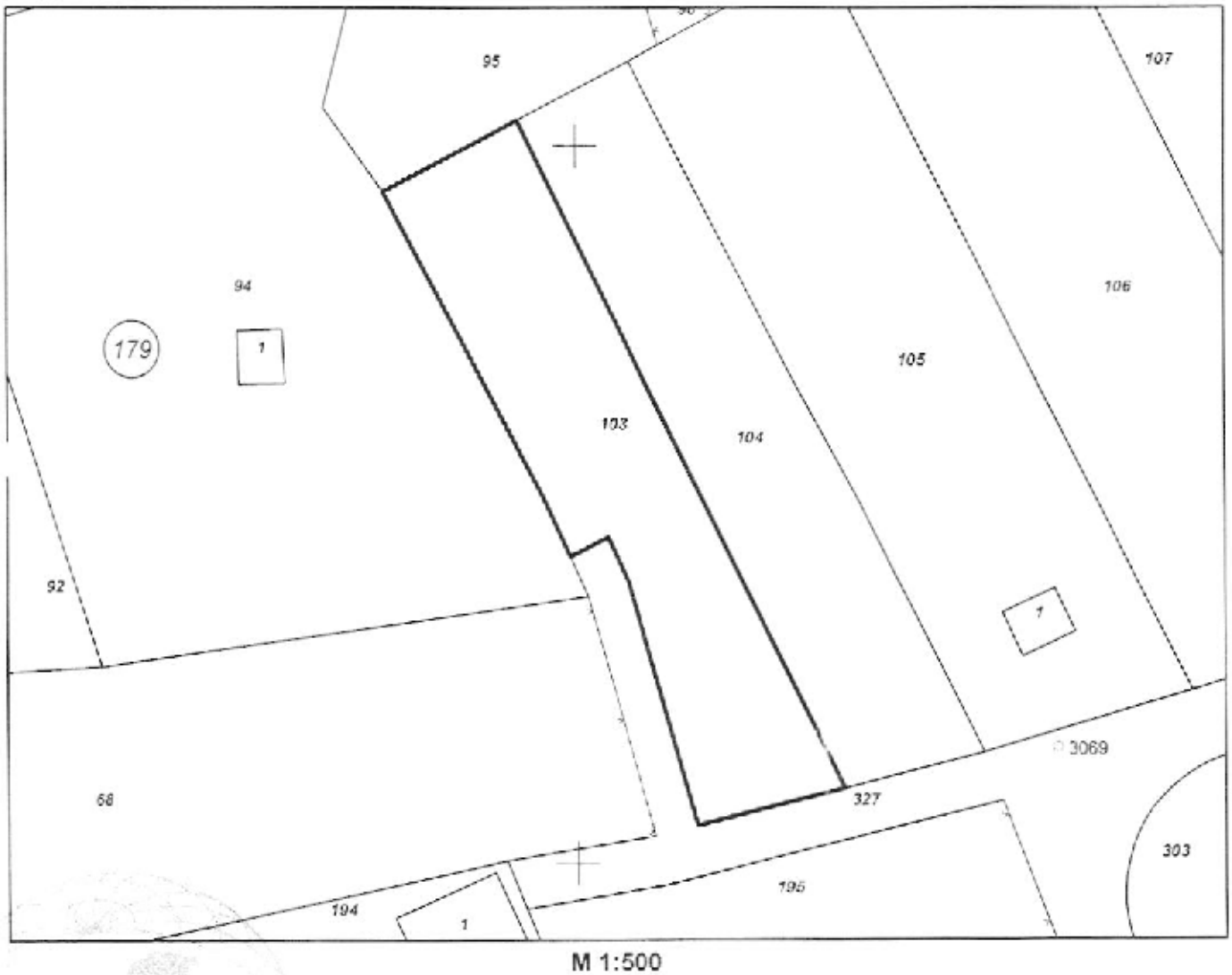

М 1:500

Скица **№ 15-1005368-20.09.2023 г.** издадена въз основа на заявление с входящ **№ 01-528461-20.09.2023 г.**

Подписан с квалифициран електронен подпис Geodesy Cartography and Cadastre Agency, F
DN: C=BG, L=Sofia, O=Geodesy Cartography and Cadastre Agency, OID.2.5.4.97=NTRBG-130362903, CN=Geodesy Cartography and Cadastre Agency

.....
Галина Миланова Георгиева ОбА Търговище

София 1618, кв.Павлово, ул.Мусала №1
тел. 02/955 45 43 / факс 02/955 53 33
ACAD@CADASTRE.BG • WWW.CADASTRE.BG

Предишен идентификатор: **няма**
Номер по предходен план: **3070**
Съседи: **73626.179.327, 73626.179.104, 73626.179.95, 73626.179.94**

Собственици по данни от КРНИ:
1. **000875920, ОБЩИНА ТЪРГОВИЩЕ**
Няма данни за идеалните части
Акт за общинска собственост № 14 том 11 рег. 4912 от 04.11.2009г., издаден от Служба по вписванията гр.Търговище

Носители на други вещни права по данни от КРНИ:
няма данни

Сгради, които попадат върху имота
няма данни за сгради

Скица **№ 15-1005368-20.09.2023 г.** издадена въз основа на заявление с входящ **№ 01-528461-20.09.2023 г.**
.....
Галина Миланова Георгиева ОБА Търговище

АГЕНЦИЯ ПО ГЕОДЕЗИЯ, КАРТОГРАФИЯ И КАДАСТЪР
София 1618, ул.Павлово, ул.Мусала №1
тел.:02/955 45 40; факс: 02/955 53 33
ACAD@CADASTRE.BG • WWW.CADASTRE.BG

СЛУЖБА ПО ГЕОДЕЗИЯ, КАРТОГРАФИЯ И КАДАСТЪР - ГР. ТЪРГОВИЩЕ
7700, ПОЩЕНСКА КУТИЯ 184, ул. "ЛИЛИЯ" №2, 0601/67325, 67644,
targovishte@cadastre.bg, БУЛСТАТ:130362903

СКИЦА НА ПОЗЕМЛЕН ИМОТ
№ 15-1005371-20.09.2023 г.

Поземлен имот с идентификатор **73626.179.104**

Гр. **Търговище**, общ. **Търговище**, обл. **Търговище**
По кадастралната карта и кадастралните регистри, одобрени със **Заповед РД-18-18/17.06.2005 г. на ИЗПЪЛНИТЕЛЕН ДИРЕКТОР НА АГКК**
Последно изменение на кадастралната карта и кадастралните регистри, засягащо поземления имот **е от 14.10.2020 г.**
Адрес на поземления имот: **гр. Търговище, ., местност КОВАНЛЪКА**
Площ: **498 кв. м**
Трайно предназначение на територията: **Земеделска**
Начин на трайно ползване: **За земеделски труд и отдих (съгласно § 4 ПЗРЗСПЗЗ)**
Категория на земята: **4**

Координатна система КК2005

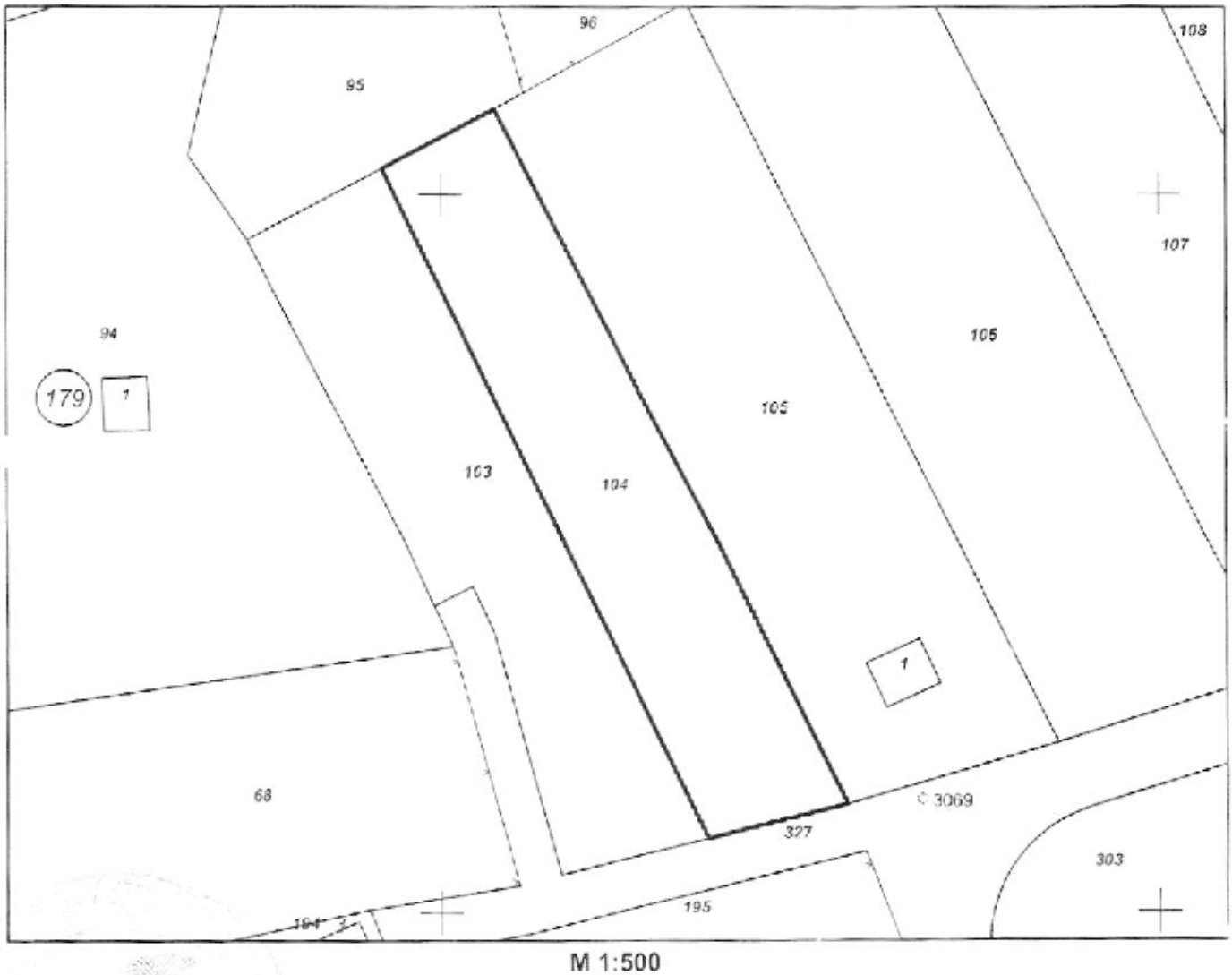

М 1:500

Скица **№ 15-1005371-20.09.2023 г.** издадена въз основа на заявление с входящ **№ 01-528461-20.09.2023 г.**

.....

Подписан с квалифициран електронен подпис от Geodesy Cartography and Cadastre Agency, E
DN: C=BG, L=Sofia, O=Geodesy Cartography and Cadastre Agency, OID.2.5.4.97=NTRBG-130362903, CN=Geodesy Cartography and Cadastre Agency

София 1618, ж.к.Павлово, ул.Мусала №1
тел.:02/955 45 40, факс:02/955 44 43
ACAD@CADASTRE.BG • WWW.CADASTRE.BG

Предишен идентификатор: **няма**
Номер по предходен план: **3071**
Съседи: **73626.179.103, 73626.179.327, 73626.179.105, 73626.179.95**

Собственици по данни от КРНИ:
1. **000875920, ОБЩИНА ТЪРГОВИЩЕ**
Няма данни за идеалните части
Акт за общинска собственост № 15 том 11 рег. 4913 от 04.11.2009г., издаден от Служба по вписванията гр.Търговище

Носители на други вещни права по данни от КРНИ:
няма данни

Сгради, които попадат върху имота
няма данни за сгради

Скица **№ 15-1005371-20.09.2023 г.** издадена въз основа на заявление с входящ **№ 01-528461-20.09.2023 г.**

.....
Галина Милчева Георгиева ОбА Търговище

АГЕНЦИЯ ПО ГЕОДЕЗИЯ,
КАРТОГРАФИЯ И КАДАСТЪР

София 1618, ж.к.Лозенец, ул.Мусала №1
тел.:02/955 45 40, факс: 02/955 53 33
ACAD@CADASTRE.BG - WWW.CADASTRE.BG

СЛУЖБА ПО ГЕОДЕЗИЯ, КАРТОГРАФИЯ И КАДАСТЪР - ГР. ТЪРГОВИЩЕ

7700, ПОЩЕНСКА КУТИЯ 184, Ул. "ЛИЛИЯ" №2, 0601/67325; 67644,
targovishte@cadastre.bg, БУЛСТАТ:130362903

СКИЦА НА ПОЗЕМЛЕН ИМОТ
№ 15-1005374-20.09.2023 г.

Поземлен имот с идентификатор **73626.179.106**

Гр. **Търговище**, общ. **Търговище**, обл. **Търговище**
По кадастралната карта и кадастралните регистри, одобрени със **Заповед РД-18-18/17.06.2005 г. на ИЗПЪЛНИТЕЛЕН ДИРЕКТОР НА АГКК**
Последно изменение на кадастралната карта и кадастралните регистри, засягащо поземления имот **е от 14.10.2020 г.**
Адрес на поземления имот: **гр. Търговище, ., местност КОВАНЛЪКА**
Площ: **918 кв. м**
Трайно предназначение на територията: **Земеделска**
Начин на трайно ползване: **За земеделски труд и отдих (съгласно § 4 ПЗРЗСПЗЗ)**
Категория на земята: **4**

Координатна система КК2005



М 1:1000

Скица **№ 15-1005374-20.09.2023 г.** издадена въз основа на заявление с входящ **№ 01-528461-20.09.2023 г.**

.....

Подписан с квалифициран електронен подпис от: Geodesy, Cartography and Cadastre Agency, BG
DN: C=BG, L=Sofia, O=Geodesy Cartography and Cadastre Agency
OID.2.5.4.97=NTRBG-130362903, CN=Geodesy Cartography and Cadastre Agency

София 1618, кв.Павлово, ул.Мусала №1
тел.:02/955 45 40; факс: 02/955 53 33
ACAD@CADASTRE.BG • WWW.CADASTRE.BG

Предишен идентификатор: **няма**
Номер по предходен план: **3075**
Съседи: **73626.179.105, 73626.179.327, 73626.179.107, 73626.179.97, 73626.179.96**

Собственици по данни от КРНИ:
1. **000875920, ОБЩИНА ТЪРГОВИЩЕ**
Няма данни за идеалните части
Акт за общинска собственост № 16 том 11 рег. 4914 от 04.11.2009г., издаден от Служба по вписванията гр.Търговище

Носители на други вещни права по данни от КРНИ:
няма данни

Сгради, които попадат върху имота
няма данни за сгради

СЛУЖБА ПО ГЕОДЕЗИЯ, КАРТОГРАФИЯ И КАДАСТЪР - ГР. ТЪРГОВИЩЕ

7700, ПОЩЕНСКА КУТИЯ 184, Ул. "ЛИЛИЯ" №2, 0601/67325; 67644,
targovishte@cadastre.bg, БУЛСТАТ 130362903

СКИЦА НА ПОЗЕМЛЕН ИМОТ
№ 15-989759-29.08.2022 г.

Поземлен имот с идентификатор **68599.36.84**

С. **Стража**, общ. **Търговище**, обл. **Търговище**
По кадастралната карта и кадастралните регистри, одобрени със **Заповед РД-18-122/15.12.2016 г.** на **ИЗПЪЛНИТЕЛЕН ДИРЕКТОР НА АГКК**
Последно изменение на кадастралната карта и кадастралните регистри, засягащо поземления имот е от **29.08.2022 г.**
Адрес на поземления имот: **с. Стража**
Площ: **500 кв. м**
Трайно предназначение на територията: **Земеделска**
Начин на трайно ползване: **За земеделски труд и отдих (съгласно § 4 ПЗРЗСПЗЗ)**
Категория на земята: **3**

Координатна система КК02005

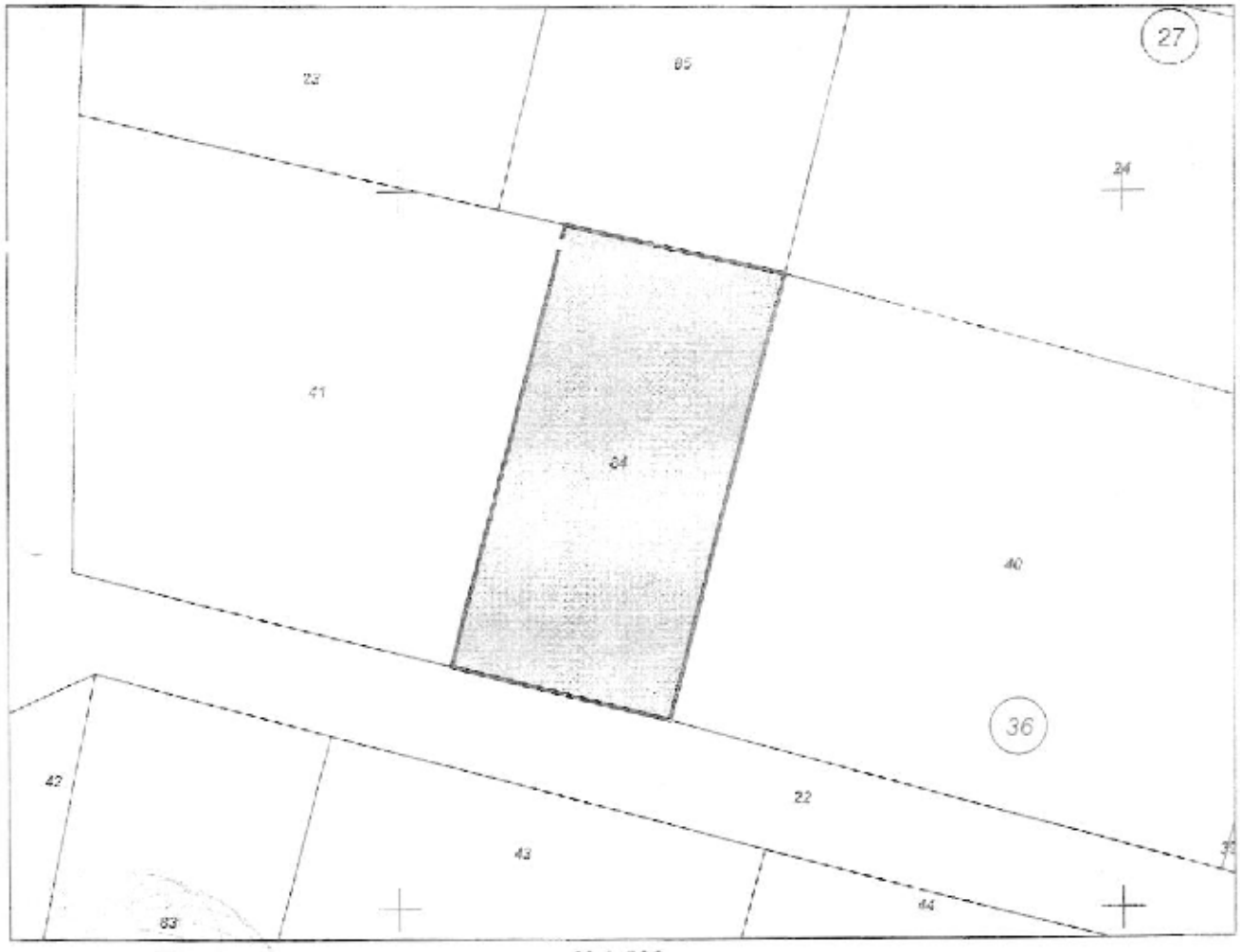

М 1:500

Скица **№ 15-989759-29.08.2022 г.** издадена въз основа на заявление с входящ **№ 01-481185-19.08.2022 г.**

Галина Георгиева ОбА Търговище

Предишен идентификатор: **69599.27.80**
Номер по предходен план: **няма**
Съседи: **69599.36.22, 69599.36.40, 69599.36.24, 69599.36.85, 69599.36.41**

Собственици по данни от КРНИ:
няма данни

Носители на други вещни права по данни от КРНИ:
няма данни

Сгради, които попадат върху имота
няма данни за сгради

Скица **№ 15-989759-29.08.2022 г.** издадена въз основа на заявление с входящ **№ 01-481185-19.08.2022 г.**

....

Галина Георгиева ОбА Търговище