ОБЩИНА ТЪРГОВИЩЕ
ПОЧ. КОД 7[illegible] ТЕЛ. 2-[illegible]
РЕГИСТРАЦИОНЕН ИНДЕКС ДАТА
К26-00178/3/15.03.06г

СКИЦА

МАЩАБ 1:500.....

На парцел(урегулиран имот).....кв.....
по плана на гр.(с.) Търговище.....
Община Търговище
имотът е Община Търговище
по.....
такса .....лева Квит №.....

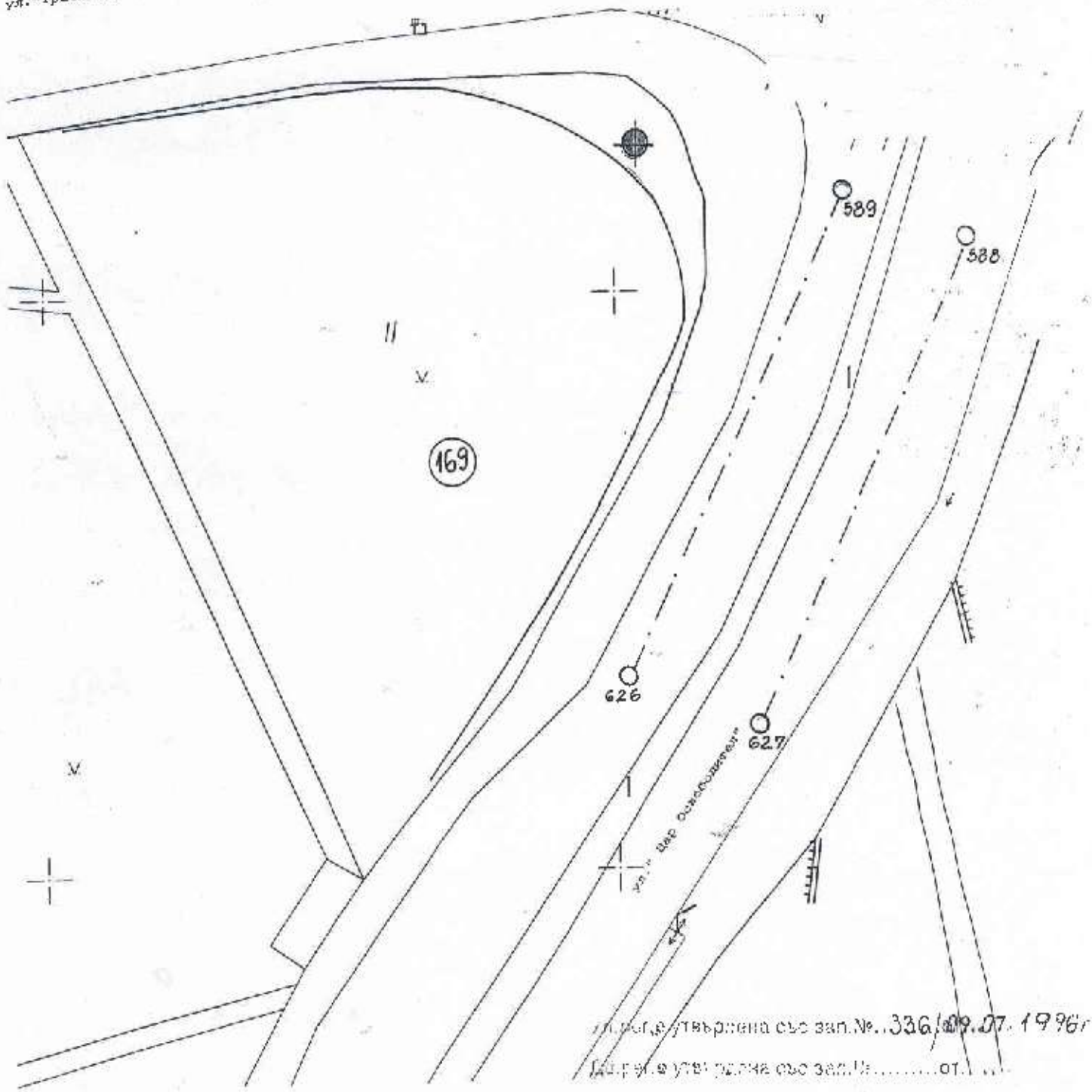

Ул. регле утвърдена със зап.№..336/09.07.1996г
Дв.регле утвърдена със зап.№.....от.....
Копирал:...../.....
Изчислил: [signature]...../.....
Проверил:...../.....
Гр.Търговище.....13.03.....2006.....г

АГЕНЦИЯ ПО ГЕОДЕЗИЯ, КАРТОГРАФИЯ И КАДАСТЪР
София 1613, кв.Павлово, ул.Мусала №1
тел.:02/955 46 40, факс:02/955 46 33
ACAD@CADASTRE.BG · WWW.CADASTRE.BG

СЛУЖБА ПО ГЕОДЕЗИЯ, КАРТОГРАФИЯ И КАДАСТЪР - ГР. ТЪРГОВИЩЕ

7700, ПОЩЕНСКА КУТИЯ 184, Уп. "ЛИЛИЯ" №2, 0601/67325; 67644,
targovishte@cadastre.bg, БУЛСТАТ:130362903

СКИЦА НА ПОЗЕМЛЕН ИМОТ
№ 15-1274279-01.12.2023 г.

Поземлен имот с идентификатор **73626.508.102**

Гр. **Търговище**, общ. **Търговище**, обл. **Търговище**
По кадастралната карта и кадастралните регистри, одобрени със **Заповед РД-18-18/17.06.2005 г.**
на ИЗПЪЛНИТЕЛЕН ДИРЕКТОР НА АГКК
Последно изменение на кадастралната карта и кадастралните регистри, засягащо поземления имот **е от 31.01.2012 г.**
Адрес на поземления имот: **гр. Търговище, кв. ЗАПАД № 2**
Площ: **1676 кв. м**
Трайно предназначение на територията: **Урбанизирана**
Начин на трайно ползване: **За друг вид озеленени площи**

Координатна система ККС2005

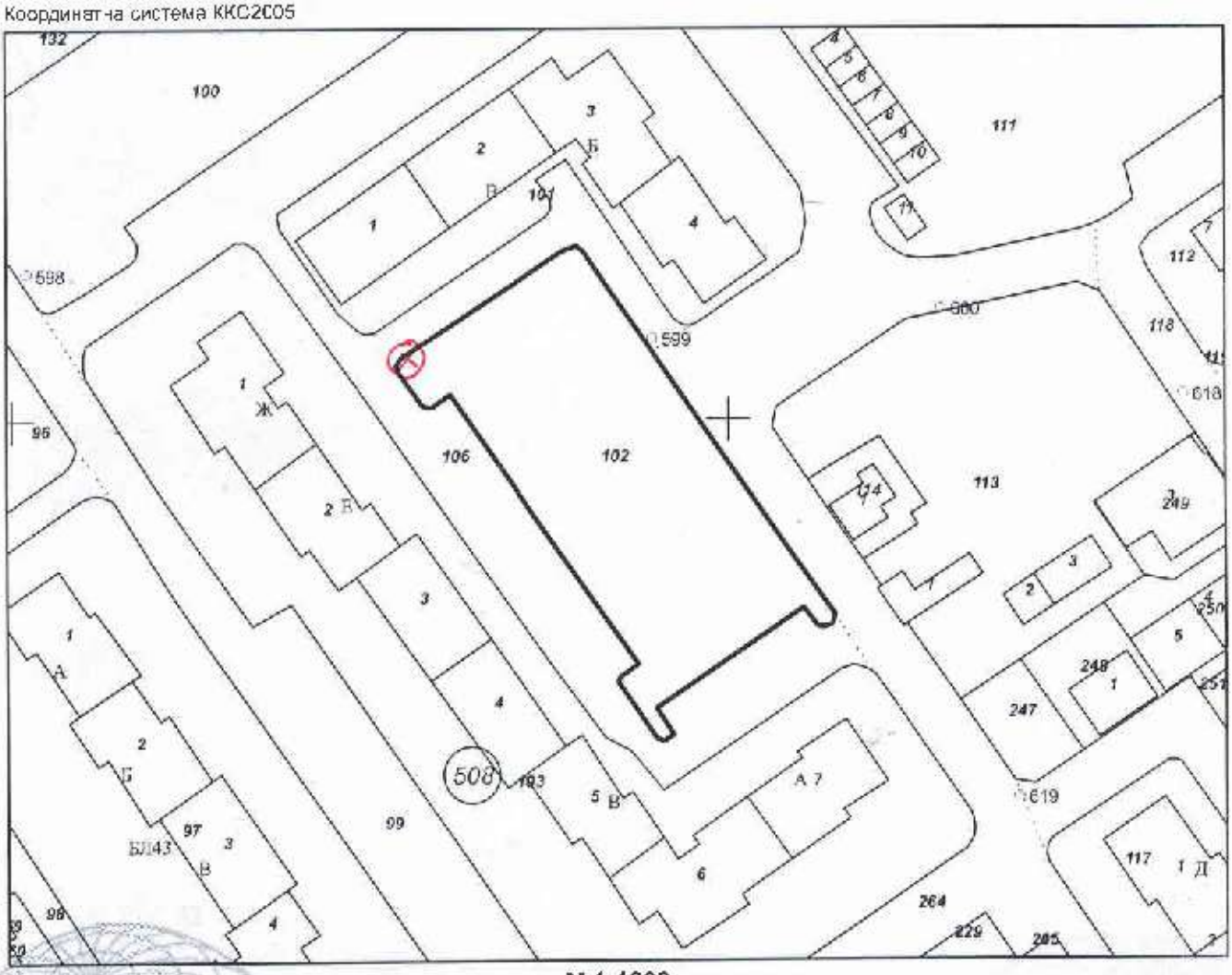

М 1:1000

Предишен идентификатор: **няма**
Номер по предходен план: **няма**

Скица **№ 15-1274279-01.12.2023 г.** издадена въз основа на заявление с входящ **№ 01-672437-01.12.2023 г.**

Подписан с квалифициран електронен печат Geodesy Cartography and Cadastre Agency, BG
DN: C=BG, L=Sofia, O=Geodesy Cartography and Cadastre Agency, OID.2.5.4.97=NTRBG-130362903, CN=Geodesy Cartography and Cadastre Agency

.....
Галина Георгиева ОбА Търговище

Съседи: **73626.508.264, 73626.508.106**

Собственици по данни от КРНИ:
1. **000875920, ОБЩИНА ТЪРГОВИЩЕ**
Няма данни за идеалните части
Акт за частна общинска собственост № 13 том IX рег. 2484 дело 1721 от 05.06.2002г., издаден от Районен съд - Търговище

Носители на други вещни права по данни от КРНИ:
няма данни

Сгради, които попадат върху имота
няма данни за сгради



Скица **№ 15-1274279-01.12.2023 г.** издадена въз основа на заявление с входящ **№ 01-672437-01.12.2023 г.**

.....
Галина ... еоргиева ОбА Търговище

АГЕНЦИЯ ПО ГЕОДЕЗИЯ, КАРТОГРАФИЯ И КАДАСТЪР
София 1618, ул. Перловец, ул.Мусала №7
тел: 02/955 45 40, факс: 02/955 53 33
MOAD@CADASTRE.BG, WWW.CADASTRE.BG

СЛУЖБА ПО ГЕОДЕЗИЯ, КАРТОГРАФИЯ И КАДАСТЪР - ГР. ТЪРГОВИЩЕ

7700, ПОЩЕНСКА КУТИЯ 184, Ул. "ЛИЛИЯ" №2, 0601/67325; 67644,
targovishte@cadastre.bg, БУЛСТАТ:130362903

СКИЦА НА ПОЗЕМЛЕН ИМОТ
№ 15-1274281-01.12.2023 г.

Поземлен имот с идентификатор **73626.508.436**

Гр. **Търговище**, общ. **Търговище**, обл. **Търговище**
По кадастралната карта и кадастралните регистри, одобрени със **Заповед РД-18-18/17.06.2005 г. на ИЗПЪЛНИТЕЛЕН ДИРЕКТОР НА АГКК**
Последно изменение на кадастралната карта и кадастралните регистри, засягащо поземления имот **е от 10.07.2013 г.**
Адрес на поземления имот: **гр. Търговище, кв. ЗАПАД № 1**
Площ: **558 кв. м**
Трайно предназначение на територията: **Урбанизирана**
Начин на трайно ползване: **За друг обществен обект, комплекс**

Координатна система КК2005

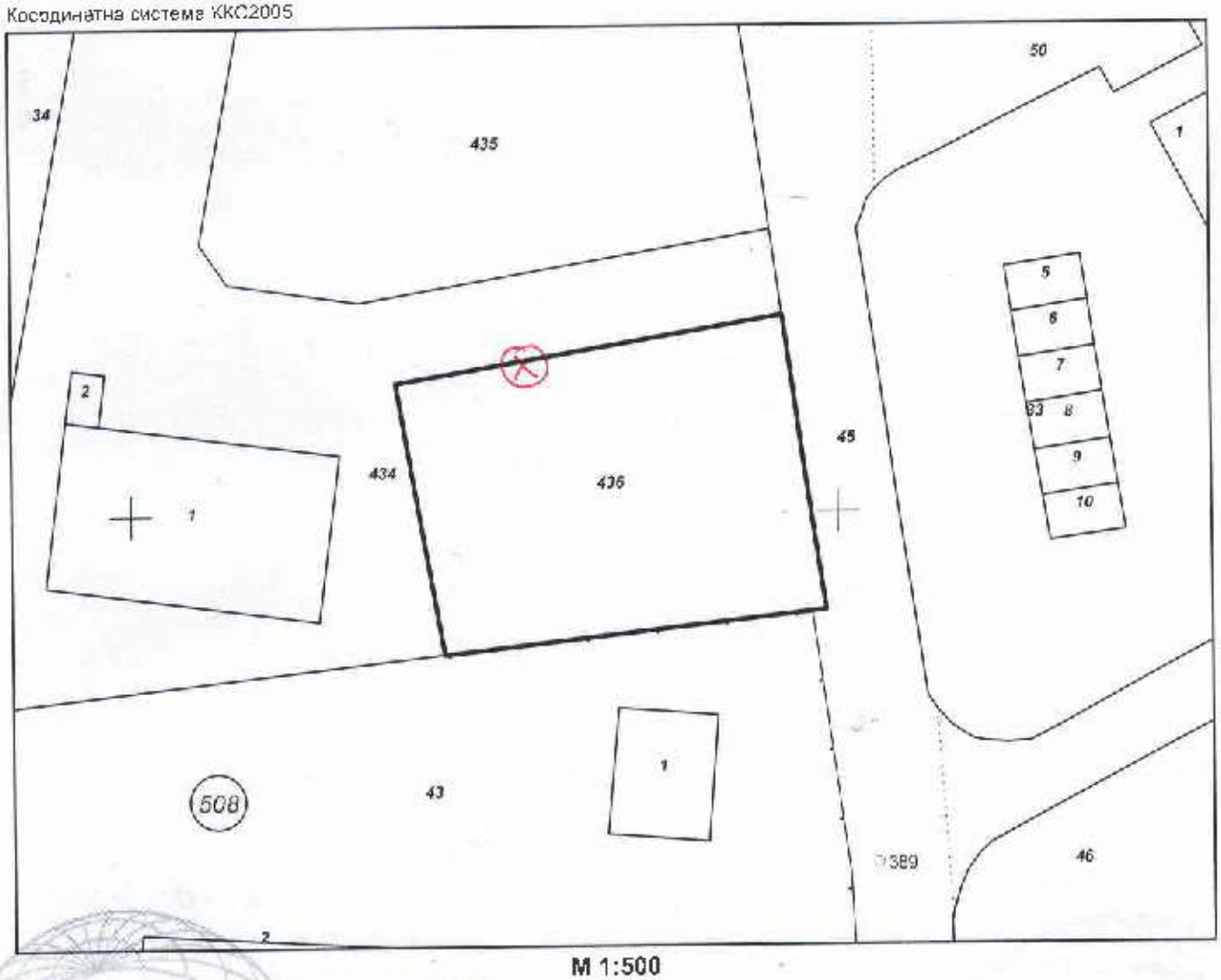

М 1:500

Предишен идентификатор: **73626.508.291**
Номер по предходен план: **73626.508.291, квартал: 6, парцел: V**

Скица **№ 15-1274281-01.12.2023 г.** издадена въз основа на заявление с входящ **№ 01-672437-01.12.2023 г.**

.....
Галина Георгиева ОбА Търговище

Подписан с квалифициран електронен подпис: Башевска Светлозара Славчева, Е=, CN=, C=Bulgaria, O=Cadastre Agency, OID.2.5.4.97=NTRBG-130362903, CN=basseva, C=bulgaria, O=Cadastre Agency

София 1618, кв.Павлово, ул.Мусала №1
тел.:02/955 45 40, факс: 02/955 83 33
ACAD@CADASTRE.BG • WWW.CADASTRE.BG

Съседи: **73626.508.43, 73626.508.45, 73626.508.434**

Собственици по данни от КРНИ:
1. 000875920, ОБЩИНА ТЪРГОВИЩЕ
площ 558 кв. м от правото на собственост
Акт за частна общинска собственост № 19 том X рег. 2151 от 01.07.2013г., издаден от СЛУЖБА ПО ВПИСВАНИЯТА - имотен регистър Търговище

Носители на други вещни права по данни от КРНИ:
няма данни

Сгради, които попадат върху имота
няма данни за сгради



Скица **№ 15-1274281-01.12.2023 г.** издадена въз основа на заявление с входящ **№ 01-672437-01.12.2023 г.**

.....
Галина Георгиева ОбА Търговище

АГЕНЦИЯ ПО ГЕОДЕЗИЯ, КАРТОГРАФИЯ И КАДАСТЪР

София 1618, кв. Лозенец, ул. Мусала №1
тел. 02/955 45 40, факс: 02/955 53 33
ACAD@CADASTRE.BG | WWW.CADASTRE.BG

СЛУЖБА ПО ГЕОДЕЗИЯ, КАРТОГРАФИЯ И КАДАСТЪР - ГР. ТЪРГОВИЩЕ

7700, ПОЩЕНСКА КУТИЯ 184, Ул. "ЛИЛИЯ" №2, 0601/67325; 67644,
targovishte@cadastre.bg, БУЛСТАТ:130362903

СКИЦА НА ПОЗЕМЛЕН ИМОТ
№ 15-1274284-01.12.2023 г.

Поземлен имот с идентификатор **73626.511.143**

Гр. **Търговище**, общ. **Търговище**, обл. **Търговище**
По кадастралната карта и кадастралните регистри, одобрени със **Заповед РД-18-18/17.06.2005 г.**
на ИЗПЪЛНИТЕЛЕН ДИРЕКТОР НА АГКК
Последно изменение на кадастралната карта и кадастралните регистри, засягащо поземления имот **е от 28.06.2016 г.**
Адрес на поземления имот: **гр. Търговище, .**
Площ: **9891 кв. м**
Трайно предназначение на територията: **Урбанизирана**
Начин на трайно ползване: **Комплексно застрояване**

Координатна система ККС2005

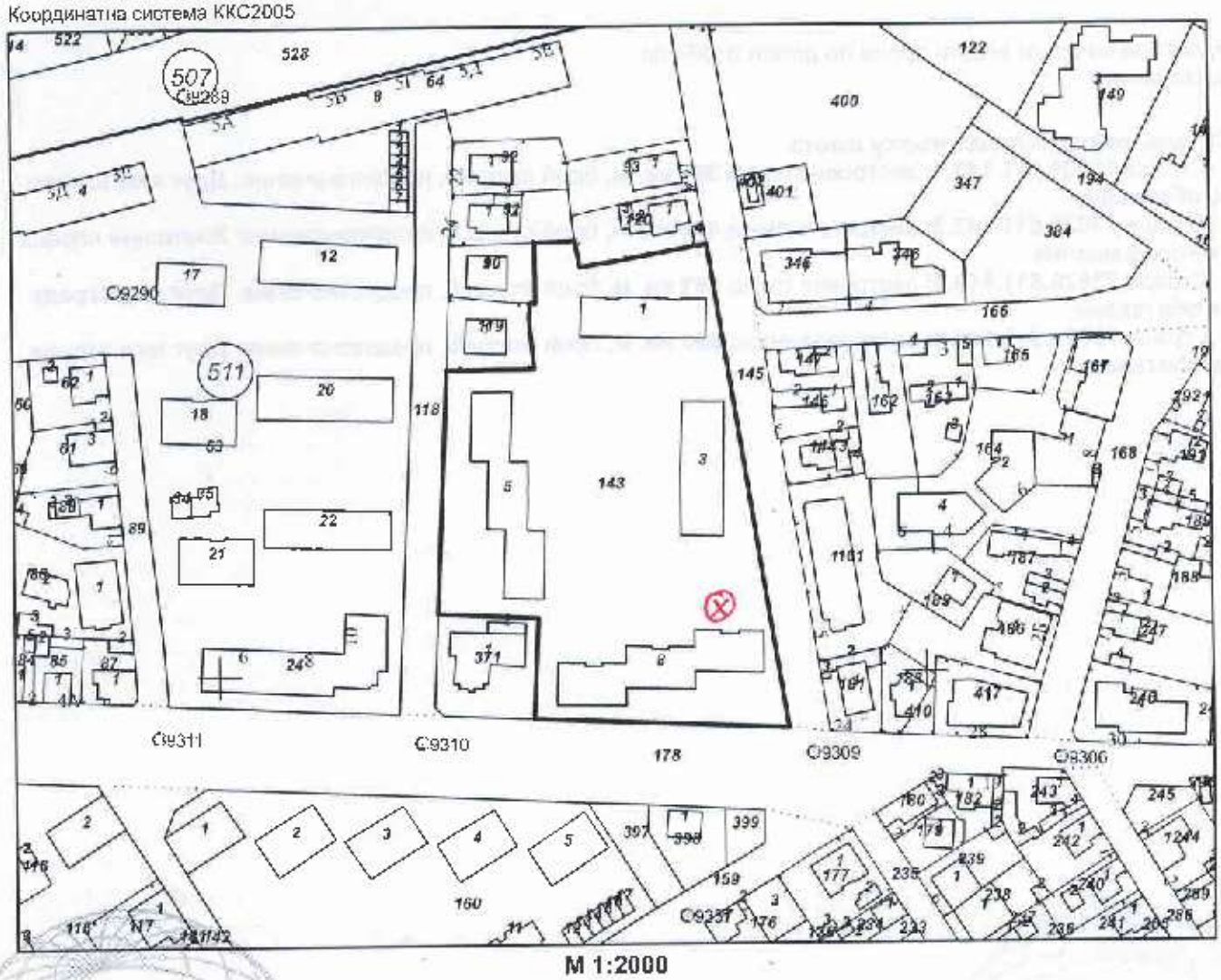

М 1:2000

Предишен идентификатор: **няма**
Номер по предходен план: **няма**

Скица **№ 15-1274284-01.12.2023 г.** издадена въз основа на заявление с входящ **№ 01-672437-01.12.2023 г.**

.....
Галина Георгиева ОбА Търговище

Подписан и кодиксиран електронен печат Geodesy Cartography and Cadastre Agency, E
DN: C=BG, L=Sofia, O=Geodesy Cartography and Cadastre Agency, OID.2.5.4.97=NTRBG-130362903, CN=Geodesy Cartography and Cadastre Agency

София 1618, кв.Павлово, ул.Мусала №1
тел.:02/955 49 45, факс: 02/955 53 33
ACAD@CADASTRE.BG - WWW.CADASTRE.BG

Съседи: **73626.511.371, 73626.511.178, 73626.511.145, 73626.511.120, 73626.511.91, 73626.511.90, 73626.511.119, 73626.511.118**

Собственици по данни от КРНИ:
1. **000875920, ОБЩИНА ТЪРГОВИЩЕ**
Няма данни за идеалните части
Липсва информация
2. **ЯНКА ГРИГОРОВА ЙОРДАНОВА**
Ид. част 155/10000 от правото на собственост
Нотариален акт № 9 том VIII рег. 2791 дело 1423 от 09.06.2016г., издаден от Служба по вписванията гр.Търговище
Няма данни за идеалните части
Нотариален акт № 118 том VIII рег. 3035 дело 1536 от 23.06.2016г., издаден от Служба по вписванията гр.Търговище
3. **СВЕТОЗАР ЖЕЛЯЗКОВ ЙОРДАНОВ**
Ид. част 155/10000 от правото на собственост
Нотариален акт № 9 том VIII рег. 2791 дело 1423 от 09.06.2016г., издаден от Служба по вписванията гр.Търговище
Няма данни за идеалните части
Нотариален акт № 118 том VIII рег. 3035 дело 1536 от 23.06.2016г., издаден от Служба по вписванията гр.Търговище

Носители на други вещни права по данни от КРНИ:
няма данни

Сгради, които попадат върху имота
1. Сграда **73626.511.143.1:** застроена площ **399 кв. м**, брой етажи **5**, предназначение: **Друг вид сграда за обитаване**
2. Сграда **73626.511.143.3:** застроена площ **455 кв.** м, брой етажи **6**, предназначение: **Жилищна сграда - многофамилна**
3. Сграда **73626.511.143.5:** застроена площ **663 кв. м**, брой етажи **5**, предназначение: **Друг вид сграда за обитаване**
4. Сграда **73626.511.143.8:** застроена площ **690 кв. м**, брой етажи **6**, предназначение: **Друг вид сграда за обитаване**

Скица **№ 15-1274284-01.12.2023 г.** издадена въз основа на заявление с входящ **№ 01-672437-01.12.2023 г.**

.....
Галина Георгиева ОбА Търговище

АГЕНЦИЯ ПО ГЕОДЕЗИЯ, КАРТОГРАФИЯ И КАДАСТЪР
София 1618, кв.Павлово, ул.Мусала №1
тел.:02/955 45 40, факс: 02/955 53 33
AGCADASTRE.BG • WWW.CADASTRE.BG

СЛУЖБА ПО ГЕОДЕЗИЯ, КАРТОГРАФИЯ И КАДАСТЪР - ГР. ТЪРГОВИЩЕ

7700, ПОЩЕНСКА КУТИЯ 184, Ул. "ЛИЛИЯ" №2, 0601/67325; 67644,
targovishte@cadastre.bg, БУЛСТАТ:130362903

СКИЦА НА ПОЗЕМЛЕН ИМОТ
№ 15-1274288-01.12.2023 г.

Поземлен имот с идентификатор **73626.507.404**

Гр. **Търговище**, общ. **Търговище**, обл. **Търговище**
По кадастралната карта и кадастралните регистри, одобрени със **Заповед РД-18-18/17.06.2005 г. на ИЗПЪЛНИТЕЛЕН ДИРЕКТОР НА АГКК**
Последно изменение на кадастралната карта и кадастралните регистри, засягащо поземления имот **е от 18.03.2013 г.**
Адрес на поземления имот: **гр. Търговище, КЮСТЕНДЖА**
Площ: **157700 кв. м**
Трайно предназначение на територията: **Урбанизирана**
Начин на трайно ползване: **За друг вид застрояване**

Координатна система КК2005

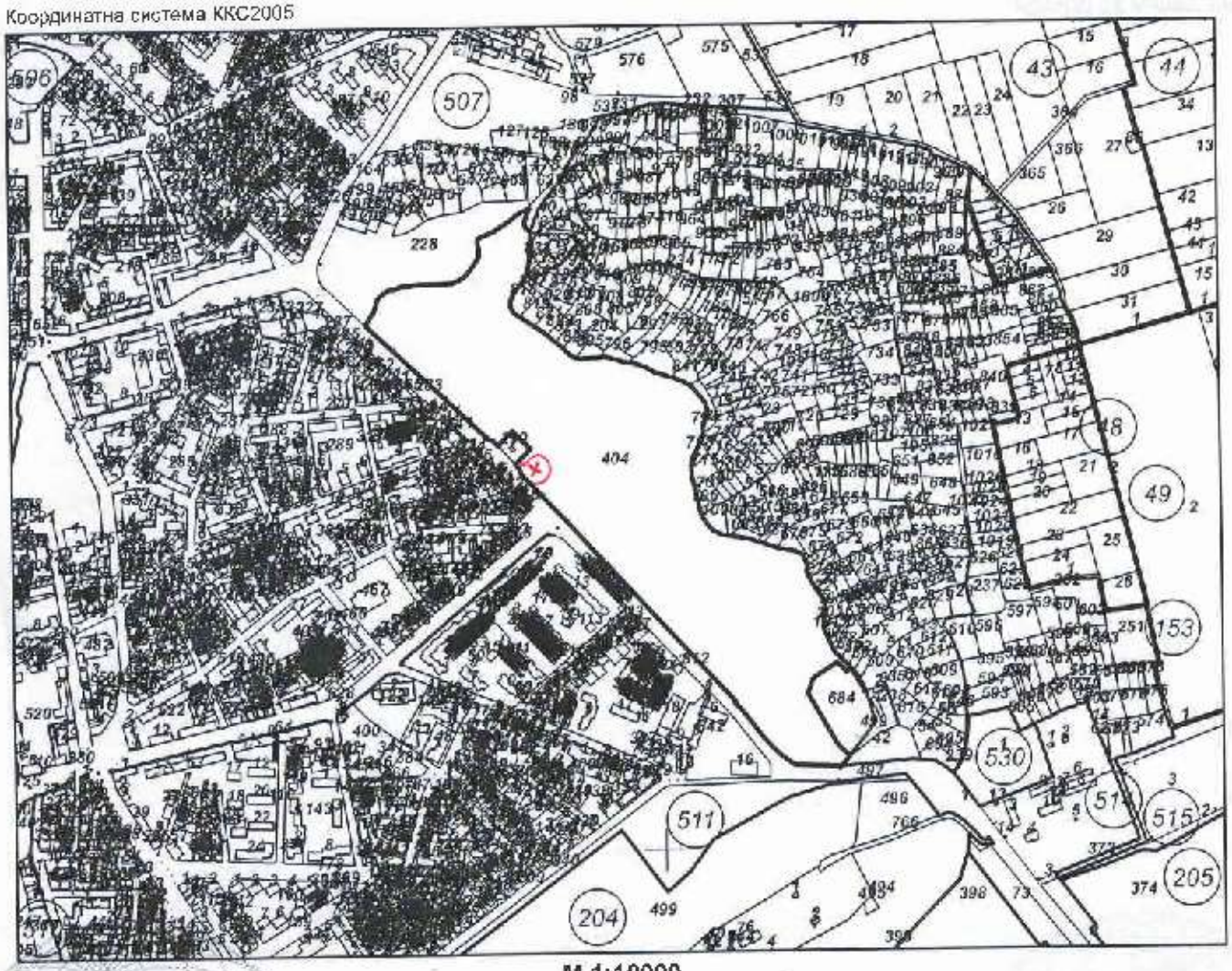

М 1:10000

Предишен идентификатор: **няма**
Номер по предходен план: **няма**

Скица **№ 15-1274288-01.12.2023 г.** издадена въз основа на заявление с входящ **№ 01-672437-01.12.2023 г.**

.....
Галина Георгиева ОбА Търговище

Подписано квалифициран електронен подпис на Agency of Cadastre
DN: CN=Agency of Cadastre, C=BG, O=Agency of Cadastre, OU=Cadastre Agency, 2.5.4.97=NTRBG-130362903, CN=Geodesy, Cartography and Cadastre Agency

Съседи: **73626.507.528, 73626.511.312, 73626.514.1, 73626.507.684, 73626.153.42, 73626.153.499, 73626.153.515, 73626.153.508, 73626.153.501, 73626.153.502, 73626.153.500, 73626.153.504, 73626.153.1017, 73626.153.1016, 73626.153.1018, 73626.153.22, 73626.153.670, 73626.153.683, 73626.153.671, 73626.153.674, 73626.153.100, 73626.153.676, 73626.153.681, 73626.153.682, 73626.153.704, 73626.153.706, 73626.153.707, 73626.153.715, 73626.153.718, 73626.153.721, 73626.153.794, 73626.153.841, 73626.153.795, 73626.153.796, 73626.153.805, 73626.507.625, 73626.154.833, 73626.153.824, 73626.154.44, 73626.153.823, 73626.154.834, 73626.153.822, 73626.153.817, 73626.153.821, 73626.153.307, 73626.153.819, 73626.153.818, 73626.507.228, 73626.507.283, 73626.507.299**

Собственици по данни от КРНИ:
1. 000875920, ОБЩИНА ТЪРГОВИЩЕ
площ 157710 кв. м от правото на собственост
Акт за публична общинска собственост № 49 том XIX рег. 9468 дело 3630 от 13.12.2012г., издаден от СЛУЖБА ПО ВПИСВАНИЯТА - имотен регистър Търговище

Носители на други вещни права по данни от КРНИ:
няма данни

Сгради, които попадат върху имота
няма данни за сгради



ОБЩИНА ТЪРГОВИЩЕ
Пощ. код 7700, тел.: 68700
Регистрац. Индекс/дата
СК-[illegible]

СКИЦА МАЩАБ 1:[illegible]
На парцел (урегулиран имот) [illegible] кв. [illegible]
По плана на гр. (с.) Търговище
Община Търговище
Имотите записан на Община
по Търговище
Такса ____ лева Квит. №

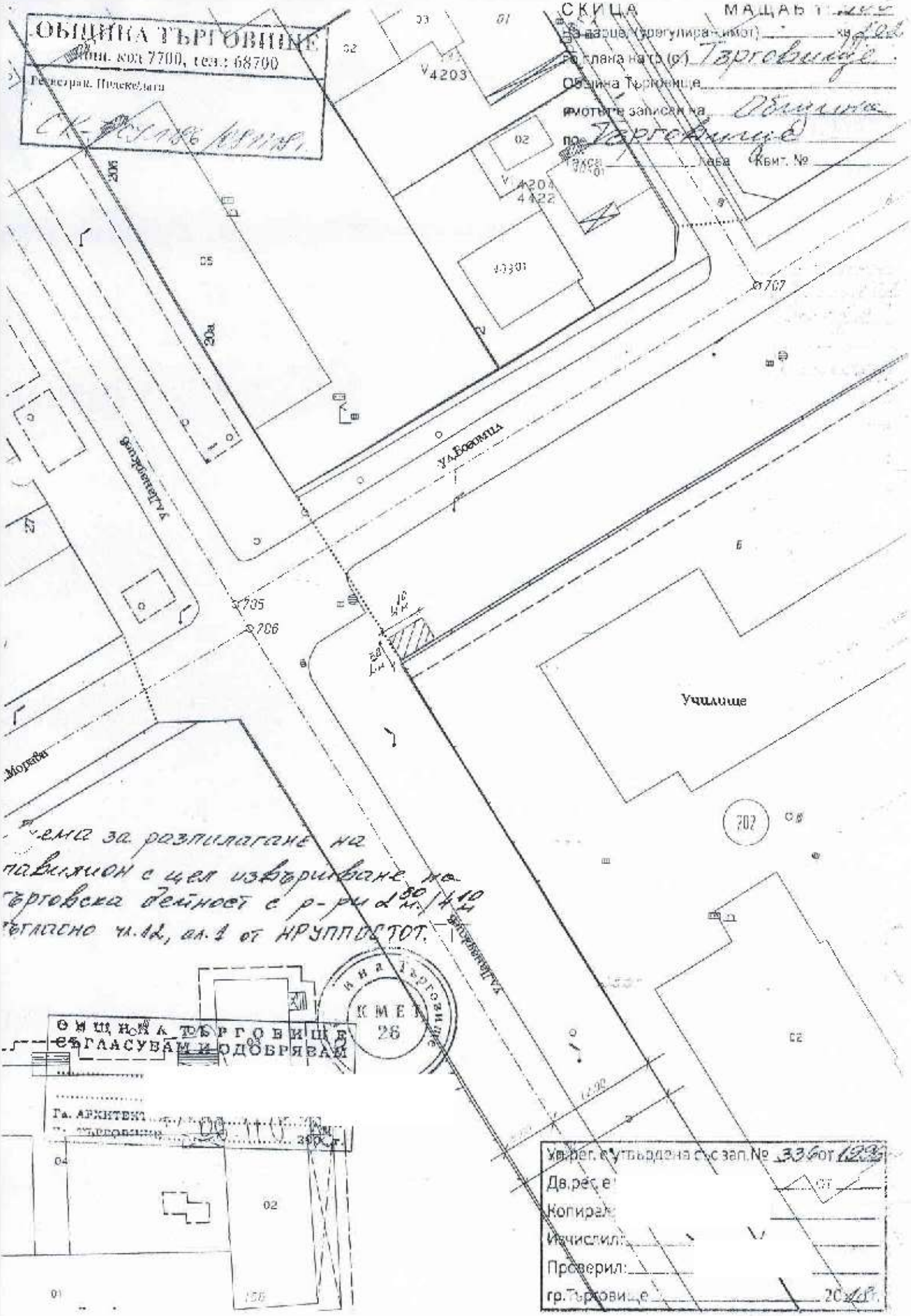

Схема за разпилагане на павилион с цел извършване на търговска дейност с р-ри 2,50 м./4,10 м. съгласно чл.12, ал.1 от НРУППОСТОТ.

Община Търговище
КМЕТ
26

ОБЩИНА ТЪРГОВИЩЕ
СЪГЛАСУВАМ И ОДОБРЯВАМ
Гл. АРХИТЕКТ
гр. Търговище 20[illegible] г.

Ул.рег. е утвърдена със зап. № 336 от 19[illegible]
Дв.рег. е: ____ от ____
Копирал: ____
Изчислил: ____
Проверил: ____
гр.Търговище 20[illegible] г.